



# แผนพัฒนาท้องถิ่น (พ.ศ. ๒๕๖๖ - ๒๕๗๐) องค์การบริหารส่วนจังหวัดเชียงราย



กองยุทธศาสตร์และงบประมาณ  
องค์การบริหารส่วนจังหวัดเชียงราย



ประกาศองค์การบริหารส่วนจังหวัดเชียงราย  
เรื่อง แผนพัฒนาท้องถิ่น (พ.ศ. ๒๕๖๖ - ๒๕๗๐) องค์การบริหารส่วนจังหวัดเชียงราย

องค์การบริหารส่วนจังหวัดเชียงราย ได้จัดทำแผนพัฒนาท้องถิ่น (พ.ศ. ๒๕๖๖ - ๒๕๗๐) องค์การบริหารส่วนจังหวัดเชียงราย โดยผ่านการพิจารณาและได้รับความเห็นชอบจากคณะกรรมการพัฒนา องค์การบริหารส่วนจังหวัดเชียงราย เมื่อวันที่ ๑๓ มกราคม ๒๕๖๕ เรียบร้อยแล้ว

อาศัยอำนาจตามความในระเบียบกระทรวงมหาดไทยว่าด้วยการจัดทำแผนพัฒนาท้องถิ่น พ.ศ. ๒๕๔๘ และที่แก้ไขเพิ่มเติมถึง (ฉบับที่ ๓) พ.ศ. ๒๕๖๑ ข้อ ๑๗ และ ๒๔ องค์การบริหารส่วนจังหวัด เชียงราย จึงประกาศใช้แผนพัฒนาท้องถิ่น (พ.ศ. ๒๕๖๖ - ๒๕๗๐) องค์การบริหารส่วนจังหวัดเชียงราย เพื่อให้สอดคล้องกับปัญหาความต้องการ ประเด็นการพัฒนา ความเดือดร้อนของประชาชนในพื้นที่จังหวัด เชียงราย ตลอดจนข้อเท็จจริงและสถานการณ์ปัจจุบัน รวมทั้งวางแนวทางเพื่อให้การปฏิบัติบรรลุวัตถุประสงค์ ตามโครงการพัฒนาที่กำหนดไว้ในแผนพัฒนาท้องถิ่นต่อไป

จึงประกาศให้ทราบโดยทั่วกัน

ประกาศ ณ วันที่ ๑๓ มกราคม พ.ศ. ๒๕๖๕

(นางอชิตาธร วันไชยธนวงศ์)  
นายกองค์การบริหารส่วนจังหวัดเชียงราย

## คำนำ

องค์การบริหารส่วนจังหวัดเชียงราย ได้รับทราบปัญหา ความต้องการ ประเด็นการพัฒนา ตลอดจนความเดือดร้อนของประชาชนในพื้นที่จังหวัดเชียงราย ทั้ง ๑๘ อำเภอ และเพื่อเป็นการแก้ไขปัญหา ตามวิสัยทัศน์ขององค์การบริหารส่วนจังหวัดเชียงรายที่ว่า “ยึดหลักธรรมาภิบาล ประสานการพัฒนา ประชาชนมีความสุข” จึงได้นำข้อมูลมาปรับใช้ในการจัดทำแผนพัฒนาท้องถิ่น (พ.ศ. ๒๕๖๖ - ๒๕๗๐) องค์การบริหารส่วนจังหวัดเชียงราย โดยพิจารณาให้มีความสอดคล้องกับนโยบายคณะผู้บริหาร ยุทธศาสตร์ การพัฒนาขององค์กรปกครองส่วนท้องถิ่นในเขตจังหวัด ยุทธศาสตร์จังหวัด ยุทธศาสตร์กลุ่มจังหวัด แผนพัฒนา จังหวัด แผนพัฒนากลุ่มจังหวัด แผนพัฒนาภาค แผนพัฒนาเศรษฐกิจและสังคมแห่งชาติ ฉบับที่ ๑๒ และ ยุทธศาสตร์ชาติ ๒๐ ปี (พ.ศ. ๒๕๖๑ - ๒๕๘๐)

ดังนั้น เพื่อให้แผนพัฒนาท้องถิ่นขององค์กรปกครองส่วนท้องถิ่นในปัจจุบัน มีความสอดคล้อง และเชื่อมโยงกับแผนพัฒนาจังหวัด แผนพัฒนากลุ่มจังหวัด รวมทั้งแผนปฏิบัติราชการประจำปีจังหวัด แผนปฏิบัติราชการประจำปีกลุ่มจังหวัด ตลอดจนสามารถบูรณาการแผนงาน/โครงการ/กิจกรรม และ งบประมาณในพื้นที่ได้อย่างมีประสิทธิภาพ อันจะก่อให้เกิดประโยชน์สูงสุดให้กับประชาชน โดยอาศัยอำนาจ ตามระเบียบกระทรวงมหาดไทยว่าด้วยการจัดทำแผนพัฒนาขององค์กรปกครองส่วนท้องถิ่น พ.ศ. ๒๕๔๘ และที่แก้ไขเพิ่มเติมถึง (ฉบับที่ ๓) พ.ศ. ๒๕๖๑ ในการจัดทำแผนพัฒนาท้องถิ่น (พ.ศ. ๒๕๖๖ - ๒๕๗๐) องค์การบริหารส่วนจังหวัดเชียงราย

องค์การบริหารส่วนจังหวัดเชียงราย หวังเป็นอย่างยิ่งว่าแผนพัฒนาท้องถิ่น (พ.ศ. ๒๕๖๖ - ๒๕๗๐) องค์การบริหารส่วนจังหวัดเชียงราย จะเป็นเครื่องมือสำคัญที่นำโครงการพัฒนาไปเป็นกรอบ ในการจัดทำงบประมาณรายจ่ายประจำปีงบประมาณ และสามารถแก้ไขปัญหาความเดือดร้อน และเกิดประโยชน์ สูงสุดแก่ประชาชนในเขตพื้นที่จังหวัดเชียงราย จึงขอขอบคุณคณะกรรมการสนับสนุนการจัดทำแผนพัฒนา องค์การบริหารส่วนจังหวัดเชียงราย คณะกรรมการพัฒนาองค์การบริหารส่วนจังหวัดเชียงราย คณะกรรมการ ประสานแผนพัฒนาระดับอำเภอ และระดับจังหวัด คณะกรรมการติดตามและประเมินผลแผนพัฒนาองค์การ บริหารส่วนจังหวัดเชียงราย รวมถึงผู้มีส่วนเกี่ยวข้องทุกท่าน ที่ให้ความร่วมมือในการจัดทำแผนพัฒนาท้องถิ่น (พ.ศ. ๒๕๖๖ - ๒๕๗๐) องค์การบริหารส่วนจังหวัดเชียงราย ให้สำเร็จลุล่วงด้วยดี มา ณ โอกาสนี้

องค์การบริหารส่วนจังหวัดเชียงราย

๑๓ มกราคม ๒๕๖๕

# สารบัญ

	หน้า
<b>ส่วนที่ ๑ สภาพทั่วไปและข้อมูลพื้นฐาน</b>	๑
๑. ด้านกายภาพ	๑ - ๓
๒. ด้านการเมือง/การปกครอง	๓
๓. ประชากร	๔
๔. สภาพทางสังคม	๔ - ๓๑
๕. ระบบบริการพื้นฐาน	๓๒ - ๔๖
๖. ระบบเศรษฐกิจ	๔๖ - ๘๔
๗. ศาสนา ประเพณี วัฒนธรรม	๘๕ - ๘๘
๘. ทรัพยากรธรรมชาติ	๙๐ - ๑๐๔
<b>ส่วนที่ ๒ ยุทธศาสตร์องค์กรปกครองส่วนท้องถิ่น</b>	๑๐๕
๑. ความสัมพันธ์ระหว่างแผนพัฒนาระดับมหภาค	๑๐๕ - ๑๑๑
๒. ยุทธศาสตร์ขององค์กรปกครองส่วนท้องถิ่น	๑๑๑ - ๑๑๕
๓. การวิเคราะห์เพื่อพัฒนาท้องถิ่น	๑๑๖ - ๑๒๓
<b>ส่วนที่ ๓ การนำแผนพัฒนาท้องถิ่นไปสู่การปฏิบัติ</b>	๑๒๔
๑. ยุทธศาสตร์การพัฒนาและแผนงาน	๑๒๔
๒. บัญชีโครงการพัฒนาท้องถิ่น	
๒.๑ บัญชีสรุปโครงการพัฒนาฯ (แบบ ผ. ๐๑)	๑๒๕ - ๑๒๖
๒.๒ รายละเอียดโครงการพัฒนาฯ (แบบ ผ. ๐๒)	๑๒๗ - ๑๘๗
๒.๓ บัญชีสรุปโครงการพัฒนาฯ ที่เกินศักยภาพ (แบบ ผ. ๐๑)	๑๘๘
๒.๔ รายละเอียดโครงการพัฒนาฯ ที่เกินศักยภาพ (แบบ ผ. ๐๒/๑)	๑๘๙ - ๒๗๓
๒.๕ บัญชีสรุปโครงการครุภัณฑ์ (แบบ ผ. ๐๑)	๒๗๔
๒.๖ รายละเอียดโครงการครุภัณฑ์ (แบบ ผ. ๐๓)	๒๗๕ - ๒๘๐
<b>ส่วนที่ ๔ การติดตามและประเมินผล</b>	๒๘๑ - ๒๘๔
๑. การติดตามและประเมินผลยุทธศาสตร์	๒๘๕ - ๓๑๒
๒. การติดตามและประเมินผลโครงการ	๓๑๒ - ๓๘๘
๓. สรุปผลการพัฒนาท้องถิ่น	๓๘๙ - ๔๐๗
๔. ข้อเสนอแนะในการจัดทำแผนพัฒนาท้องถิ่นในอนาคต	๔๐๘



## ภาคผนวก

- คำสั่งองค์การบริหารส่วนจังหวัดเชียงราย ที่ ๐๘๕๖/๒๕๖๔ ลงวันที่ ๒๖ เมษายน ๒๕๖๔ เรื่อง แต่งตั้งคณะกรรมการพัฒนาองค์การบริหารส่วนจังหวัดเชียงราย
- คำสั่งองค์การบริหารส่วนจังหวัดเชียงราย ที่ ๐๘๕๕/๒๕๖๔ ลงวันที่ ๒๖ เมษายน ๒๕๖๔ เรื่อง แต่งตั้งคณะกรรมการสนับสนุนการจัดทำแผนพัฒนาองค์การบริหารส่วนจังหวัดเชียงราย
- คำสั่งองค์การบริหารส่วนจังหวัดเชียงราย ที่ ๐๘๕๗/๒๕๖๔ ลงวันที่ ๒๖ เมษายน ๒๕๖๔ เรื่อง แต่งตั้งคณะกรรมการติดตามและประเมินผลแผนพัฒนาองค์การบริหารส่วนจังหวัดเชียงราย
- ประกาศจังหวัดเชียงราย เรื่อง แต่งตั้งคณะกรรมการประสานแผนพัฒนาท้องถิ่นระดับจังหวัด ณ วันที่ ๘ มิถุนายน ๒๕๖๓

## ส่วนที่ ๑

สภาพทั่วไปและข้อมูลพื้นฐานของ  
องค์การบริหารส่วนจังหวัดเชียงราย

## ส่วนที่ ๑

### สภาพทั่วไปและข้อมูลพื้นฐาน

#### ๑. ด้านกายภาพ

ลักษณะทางกายภาพของจังหวัดเชียงรายเป็นจังหวัดที่ตั้งอยู่ในภาคเหนือตอนบนของประเทศไทย มีภูมิศาสตร์อยู่ทางเหนือสุดของประเทศ ท่าเลที่ตั้งของจังหวัดอยู่ติดกับสาธารณรัฐแห่งสหภาพเมียนมาร์ และสาธารณรัฐประชาธิปไตยประชาชนลาว ปัจจุบันจังหวัดเชียงรายได้รับความสนใจเนื่องจากเป็นจังหวัดที่เชื่อมโยงไปสู่สาธารณรัฐแห่งสหภาพ เมียนมาร์ และสาธารณรัฐประชาธิปไตยประชาชนลาว และประเทศจีน ตอนใต้ ผ่านทางหลวงเอเชียสาย ๒ และทางหลวงเอเชียสาย ๓ มีขนาดพื้นที่ของจังหวัดเชียงรายมีพื้นที่ ๑๑,๖๗๘.๓๖๙ ตร.กม. มากเป็นอันดับที่ ๑๒ ของประเทศ มีน้ำแม่กก น้ำแม่อิง แม่น้ำรวก และแม่น้ำโขง เป็นแม่น้ำสาย

(๑.๑) **ที่ตั้ง** จังหวัดเชียงรายตั้งอยู่เหนือสุดของประเทศไทย อยู่ระหว่างเส้นรุ้งที่ ๑๙ องศาเหนือถึง ๒๐ องศา ๓๐ ลิปดาเหนือและเส้นแวงที่ ๙๙ องศา ๑๕ ลิปดา ถึง ๑๐๐ องศา ๔๕ ลิปดาตะวันออก อยู่ห่างจากกรุงเทพฯ ๘๒๙ กิโลเมตร

#### (๑.๒) อาณาเขต

ทิศเหนือ	ติดต่อกับ	สาธารณรัฐแห่งสหภาพเมียนมาร์ และ สาธารณรัฐประชาธิปไตยประชาชนลาว
ทิศตะวันออก	ติดต่อกับ	สาธารณรัฐประชาธิปไตยประชาชนลาว
ทิศใต้	ติดต่อกับ	จังหวัดพะเยาและลำปาง
ทิศตะวันตก	ติดต่อกับ	สาธารณรัฐแห่งสหภาพเมียนมาร์และจังหวัดเชียงใหม่



ภาพที่ ๑ แผนที่จังหวัดเชียงราย

แนวเขตชายแดนติดต่อกับประเทศเมียนมา ด้านอำเภอแม่จัน แม่สาย แม่ฟ้าหลวง และเชียงแสน รวม ๑๕๓ กิโลเมตร แนวชายแดนติดต่อกับสาธารณรัฐประชาธิปไตยประชาชนลาว มีระยะทาง ๑๕๕ กิโลเมตร

### (๑.๓) สภาพภูมิประเทศ

มีภูมิประเทศเป็นเทือกเขาสูงในทวีปตอนเหนือ (North Continental Highland) มีพื้นที่ราบสูงเป็นหย่อมๆ ในเขตอำเภอแม่สรวย เวียงป่าเป้า และเชียงของ บริเวณเทือกเขาจะมีความสูงประมาณ ๑,๕๐๐ - ๒,๐๐๐ เมตร จากระดับน้ำทะเล บริเวณส่วนที่ราบตามลุ่มแม่น้ำสำคัญในตอนกลางของพื้นที่ ได้แก่ อำเภอพาน เมือง แม่จัน แม่สาย เชียงแสน และเชียงของ มีความสูงประมาณ ๔๑๐ - ๕๘๐ เมตร จากระดับน้ำทะเล

### (๑.๔) สภาพภูมิอากาศ

ฤดูร้อน ประมาณกลางเดือนกุมภาพันธ์ - กลางเดือนพฤษภาคม มีอุณหภูมิเฉลี่ยสูงสุด ๓๐.๖ องศาเซลเซียส อุณหภูมิสูงสุด ๓๕.๔ องศาเซลเซียส

ฤดูฝน ประมาณกลางเดือนพฤษภาคม - กลางเดือนตุลาคม มีฝนตกทั้งปี ๑๔๕ วัน ปริมาณฝนรวมตลอดทั้งปี ๒,๐๔๒.๖ มิลลิเมตร

ฤดูหนาว อยู่ในช่วงกลางเดือนตุลาคม - กลางเดือนกุมภาพันธ์ อุณหภูมิต่ำสุดเฉลี่ย ๑๕.๑ องศาเซลเซียส อุณหภูมิต่ำสุด ๑๐.๒ องศาเซลเซียส

### (๑.๕) ทรัพยากรดินและการใช้ประโยชน์จากที่ดิน

ลักษณะของทรัพยากรดินแบ่งออก ๔ ประเภท ประกอบด้วย

๑) ดินบริเวณที่ราบริมฝั่งแม่น้ำและที่เนิน เป็นดินที่เกิดจากการทับถมของตะกอนที่ถูกน้ำพัดพา มีอายุไม่ยาวนานนัก เนื้อดินมีลักษณะเป็นดินร่วนและดินเหนียว พบทั่วไปบริเวณริมฝั่งน้ำ

๒) ดินบริเวณที่ราบลุ่มและที่ราบต่ำ เกิดจากการทับถมของตะกอนน้ำพัดพาพบบริเวณที่ราบลุ่มและที่ราบต่ำ เนื้อดินมีลักษณะเป็นดินโคลนหรือดินเหนียว

๓) ดินบริเวณที่ราบ และเนินเขา เป็นดินที่เกิดจากตะกอนน้ำพัดพา หรือหินที่สลายผุพังลักษณะเนื้อดินค่อนข้างร่วนระบายน้ำได้ดี ดินชนิดนี้พบกระจายอยู่ทั่วไปบริเวณใกล้ที่ราบเชิงเขา

๔) ดินบริเวณที่ลาดเขาและที่สูงเป็นดินที่เกิดจากการผุพังของหิน เนื้อดินมีทั้งดินละเอียดปานกลางและดินร่วน การระบายน้ำปานกลาง ความอุดมสมบูรณ์ของดินต่ำ หรือปานกลาง

สำหรับการถือครองที่ดินทางการเกษตร พบว่า จากเนื้อที่ทั้งหมด๗,๒๙๘,๙๘๘ ไร่ มีเนื้อที่ใช้ประโยชน์ในปี ๒๕๖๒ จำนวน ๓,๐๑๗,๖๖๙ ไร่ แบ่งออกเป็นเนื้อที่นอกการเกษตร จำนวนไร่ และ ๑,๔๑๕,๘๔๘ เนื้อที่ป่า จำนวน ๒,๘๖๕,๔๖๔ ไร่ ทั้งนี้จากข้อมูลตั้งแต่ปี พ.ศ. ๒๕๕๖ - ๒๕๖๒ พบว่าสัดส่วนของพื้นที่เกษตรในช่วงตั้งแต่ปี พ.ศ. ๒๕๕๙ ถึงปี พ.ศ. ๒๕๖๒ มีแนวโน้มลดลง และมีพื้นที่นอกการเกษตรเพิ่มขึ้นอย่างต่อเนื่อง ในขณะที่พื้นที่ป่าไม่มีแนวโน้มลดลง

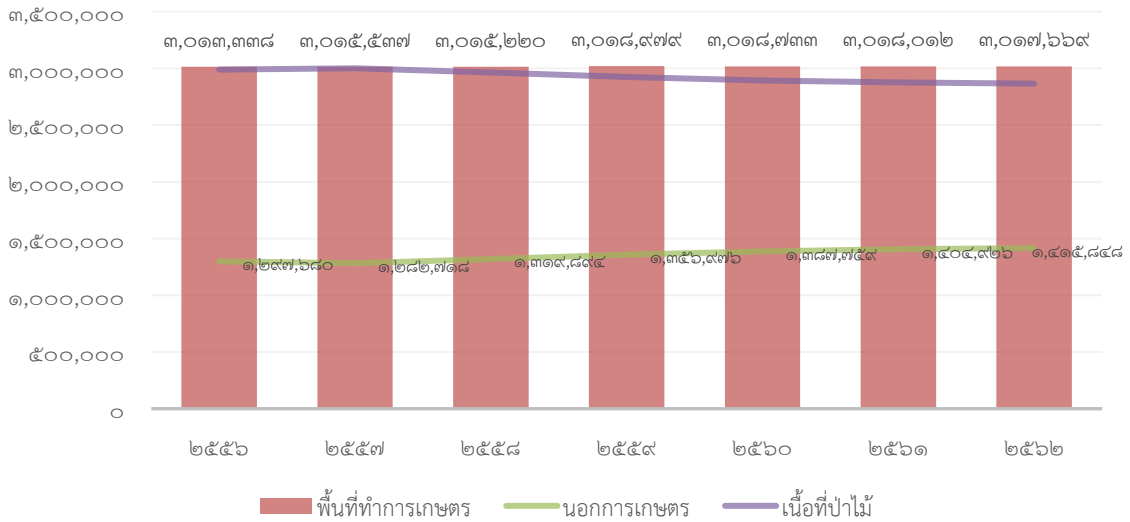
#### ตารางที่ ๑ การใช้ที่ดิน พ.ศ. ๒๕๕๖ - ๒๕๖๒

ปี	เนื้อที่ทั้งหมด	เนื้อที่ใช้ประโยชน์ (ไร่)		
		พื้นที่ทำการเกษตร	นอกการเกษตร	เนื้อที่ป่าไม้
๒๕๕๖	๗,๒๙๘,๙๘๘	๓,๐๑๓,๓๓๘	๑,๒๙๗,๖๘๐	๒,๙๘๗,๙๖๓
๒๕๕๗	๗,๒๙๘,๙๘๘	๓,๐๑๕,๕๓๗	๑,๒๘๒,๗๑๘	๓,๐๐๐,๗๓๒
๒๕๕๘	๗,๒๙๘,๙๘๘	๓,๐๑๕,๒๒๐	๑,๓๑๙,๘๙๔	๒,๙๖๓,๘๖๗
๒๕๕๙	๗,๒๙๘,๙๘๘	๓,๐๑๘,๙๗๙	๑,๓๕๖,๙๗๖	๒,๙๒๓,๐๒๖

๒๕๖๐	๗,๒๙๘,๙๘๑	๓,๐๑๘,๗๓๓	๑,๓๘๗,๗๕๙	๒,๘๙๒,๔๘๙
๒๕๖๑	๗,๒๙๘,๙๘๑	๓,๐๑๘,๐๑๒	๑,๔๐๔,๙๒๖	๒,๘๗๖,๐๔๓
๒๕๖๒	๗,๒๙๘,๙๘๑	๓,๐๑๗,๖๖๙	๑,๔๑๕,๘๔๘	๒,๘๖๕,๔๖๔

ที่มา : สำนักงานเศรษฐกิจการเกษตร รายงานสถิติจังหวัดเชียงราย สถิติจังหวัดเชียงราย,๒๕๖๓.

**แผนภูมิที่ ๑** แสดงการใช้ที่ดิน พ.ศ. ๒๕๕๖ - ๒๕๖๒



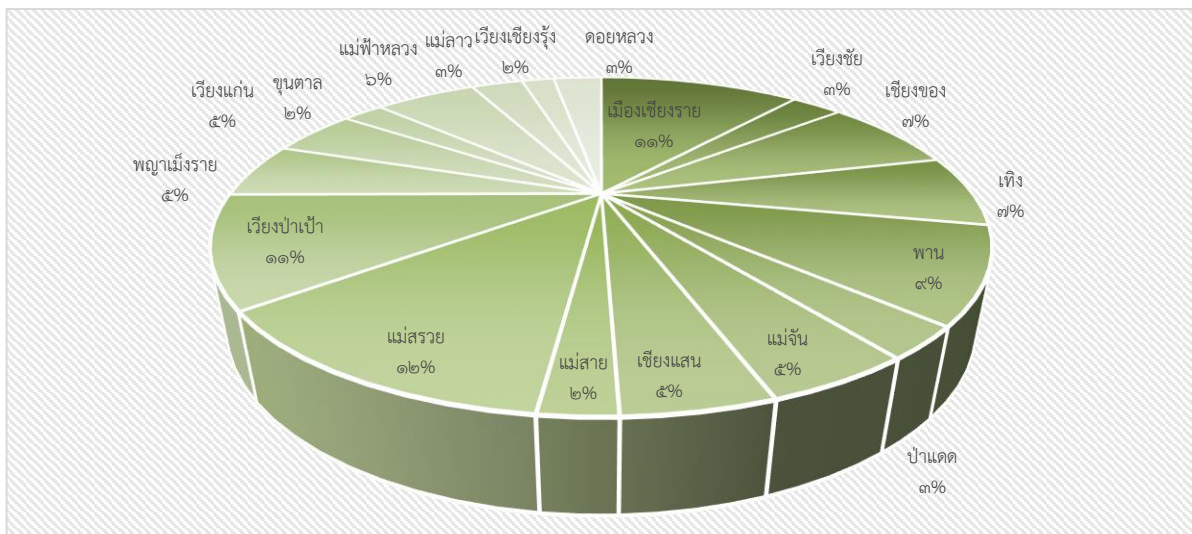
ที่มา : สำนักงานเศรษฐกิจการเกษตร รายงานสถิติจังหวัดเชียงราย สถิติจังหวัดเชียงราย,๒๕๖๓.

**๒. ด้านการเมือง/การปกครอง**

**(๒.๑) การปกครอง**

สำหรับการปกครองของจังหวัดเชียงราย แบ่งออกเป็น ๑๘ อำเภอ ประกอบด้วย อำเภอเมือง เชียงราย อำเภอเวียงชัย อำเภอเชียงของ อำเภอพญาเม็งราย อำเภอแม่สรวย อำเภอเทิง อำเภอดอยหลวง อำเภอแม่จัน อำเภอพาน อำเภอเวียงเชียงรุ้ง อำเภอเวียงป่าเป้า อำเภอเวียงแก่น อำเภอแม่ฟ้าหลวง อำเภอแม่ลาว อำเภอเชียงแสน อำเภอแม่สาย อำเภอขุนตาล อำเภอป่าแดด ทั้งนี้อำเภอที่มีพื้นที่มากที่สุด ได้แก่ อำเภอแม่สรวย อำเภอเมือง อำเภอเวียงป่าเป้า

**แผนภูมิที่ ๒** เนื้อที่จำแนกตามอำเภอ พ.ศ. ๒๕๖๓



ที่มา: ที่ทำการปกครองจังหวัด, ๒๕๖๓



### ๓. ประชากร

#### (๓.๑) ประชากรในจังหวัดเชียงราย

จากสถิติของกรมการปกครองกระทรวงมหาดไทย จำนวนประชากรจังหวัดเชียงราย ในปี พ.ศ. ๒๕๖๒ รวมทั้งสิ้น ๑,๒๘๙,๓๐๔ คน เป็นชาย ๖๓๒,๔๑๓ คน หญิง ๖๖๕,๘๙๑ คน ทั้งนี้ แบ่งเป็นผู้ที่มีสัญชาติไทย และมีชื่ออยู่ในทะเบียนบ้าน รวมทั้งสิ้นจำนวน ๑,๑๖๒,๒๒๓ คน และเป็นผู้ที่ไม่ได้สัญชาติไทย และมีชื่ออยู่ในทะเบียนบ้าน รวมทั้งสิ้นจำนวน ๑๑๗,๐๘๑ คน

#### ตารางที่ ๒ จำนวนประชากร จังหวัดเชียงราย

ลักษณะข้อมูล	ชาย	หญิง	รวม
แยกตามเพศ	๖๓๒,๔๑๓	๖๖๕,๘๙๑	๑,๒๙๘,๓๐๔
แยกตามลักษณะสถานะของบุคคล			
- ผู้ที่มีสัญชาติไทย และมีชื่ออยู่ในทะเบียนบ้าน	๕๗๒,๑๖๙	๕๙๗,๔๔๓	๑,๑๖๙,๖๑๒
- ผู้ที่ไม่ได้สัญชาติไทย และมีชื่ออยู่ในทะเบียนบ้าน	๕๔,๖๖๔	๖๘,๑๖๘	๑๒๒,๘๓๒
- ผู้ที่มีชื่ออยู่ในทะเบียนบ้านกลาง (ทะเบียนซึ่งผู้อำนวยการทะเบียนกลางกำหนดให้จัดทำขึ้นสำหรับ ลงรายการบุคคลที่ไม่อาจมีชื่อในทะเบียนบ้าน)	๕,๕๘๐	๕,๒๘๐	๑๐,๘๖๐
- ผู้ที่อยู่ระหว่างการย้าย (ผู้ที่ย้ายออกแต่ยังไม่ได้ย้ายเข้า)	๖๙๒	๕๒๓	๑,๒๑๕

ที่มา : ระบบสถิติทางการทะเบียน, ๒๕๖๓

### ๔. สภาพทางสังคม

#### (๔.๑) การศึกษา

จังหวัดเชียงราย มีสถานศึกษาตั้งแต่ระดับชั้นพื้นฐานจนถึงระดับอุดมศึกษาเพื่อให้เยาวชนได้รับการศึกษาอย่างครบถ้วนรวมทั้งสามารถให้บริการแก่จังหวัดใกล้เคียงและประเทศเพื่อนบ้าน ในปี ๒๕๖๓ จังหวัดเชียงรายมีสถิติเกี่ยวกับการศึกษา ดังนี้

##### ๔.๑.๑) ระดับการศึกษาขั้นพื้นฐาน

จังหวัดเชียงราย มีการจัดการศึกษาระดับขั้นพื้นฐาน ในปีการศึกษา ๒๕๖๓ โดยมีสถานศึกษาตั้งแต่ระดับอนุบาล ประถมศึกษา มัธยมศึกษาตอนต้น และ มัธยมศึกษาตอนปลาย ทั้งสังกัดกระทรวงศึกษาธิการ และนอกสังกัดกระทรวงศึกษาธิการ พบว่า จำนวนสถานศึกษาทั้งหมดในจังหวัดเชียงราย มีจำนวน ๙๓๘ แห่ง และมีจำนวนระดับอนุบาล ๔๘๗ แห่ง

ตารางที่ ๓ จำนวนสถานศึกษา และ ศูนย์พัฒนาเด็กเล็ก และอื่น ๆ ในระดับเตรียมอนุบาล แต่ละสังกัด ปีการศึกษา ๒๕๖๓

ที่	หน่วยงาน	สังกัด	จำนวนสถานศึกษา	จำนวนระดับอนุบาล
๑	สำนักงานเขตพื้นที่การศึกษามัธยมศึกษา เขต ๓๖ พื้นที่เชียงราย	สำนักงานคณะกรรมการการศึกษาขั้นพื้นฐาน	๔๑	-
๒	สำนักงานเขตพื้นที่การศึกษาประถมศึกษา เชียงราย เขต ๑	สำนักงานคณะกรรมการการศึกษาขั้นพื้นฐาน	๑๐๔	-
๓	สำนักงานเขตพื้นที่การศึกษาประถมศึกษา เชียงราย เขต ๒	สำนักงานคณะกรรมการการศึกษาขั้นพื้นฐาน	๑๖๗	-
๔	สำนักงานเขตพื้นที่การศึกษาประถมศึกษา เชียงราย เขต ๓	สำนักงานคณะกรรมการการศึกษาขั้นพื้นฐาน	๑๔๑	-

ที่	หน่วยงาน	สังกัด	จำนวน สถานศึกษา	จำนวนระดับ อนุบาล
๕	สำนักงานเขตพื้นที่การศึกษาประถมศึกษา เชียงราย เขต ๔	สำนักงานคณะกรรมการ การศึกษาขั้นพื้นฐาน	๑๓๔	-
๖	ศูนย์การศึกษาพิเศษประจำจังหวัดเชียงราย	สำนักงานคณะกรรมการ การศึกษาขั้นพื้นฐาน	๑	-
๗	โรงเรียนศึกษาสงเคราะห์แม่จัน	สำนักงานคณะกรรมการ การศึกษาขั้นพื้นฐาน	๑	-
๘	โรงเรียนเชียงรายปัญญานุกูล	สำนักงานคณะกรรมการ การศึกษาขั้นพื้นฐาน	๑	-
๙	มหาวิทยาลัยแม่ฟ้าหลวง	กระทรวงการอุดมศึกษา วิทยาศาสตร์ วิจัยและนวัตกรรม	๑	-
๑๐	มหาวิทยาลัยเทคโนโลยีราชมงคลล้านนา เชียงราย	กระทรวงการอุดมศึกษา วิทยาศาสตร์ วิจัยและนวัตกรรม	๑	-
๑๑	มหาวิทยาลัยพะเยา วิทยาเขตเชียงราย	กระทรวงการอุดมศึกษา วิทยาศาสตร์ วิจัยและนวัตกรรม	๑	-
๑๒	มหาวิทยาลัยรามคำแหง สาขาวิทยบริการ เฉลิมพระเกียรติ จังหวัดเชียงราย	กระทรวงการอุดมศึกษา วิทยาศาสตร์ วิจัยและนวัตกรรม	๑	-
๑๓	มหาวิทยาลัยราชภัฏเชียงราย	กระทรวงการอุดมศึกษา วิทยาศาสตร์ วิจัยและนวัตกรรม	๑	-
๑๔	วิทยาลัยสงฆ์เชียงราย มหาวิทยาลัยมหา จุฬาลงกรณ์ราชวิทยาลัย	กระทรวงการอุดมศึกษา วิทยาศาสตร์ วิจัยและนวัตกรรม	๑	-
๑๕	วิทยาลัยเชียงราย	กระทรวงการอุดมศึกษา วิทยาศาสตร์ วิจัยและนวัตกรรม	๑	-
๑๖	โรงเรียนสังกัดองค์กรปกครองส่วนท้องถิ่น ท้องถิ่น จังหวัดเชียงราย	สำนักงานส่งเสริมการปกครอง ท้องถิ่น จังหวัดเชียงราย	๕๓	๔๓๙
๑๗	โรงเรียนสาธิต มหาวิทยาลัยราชภัฏ เชียงราย	กระทรวงการอุดมศึกษา วิทยาศาสตร์ วิจัยและนวัตกรรม	๑	-
๑๘	โรงเรียนพระปริยัติธรรมแผนกสามัญ	สำนักงานพระพุทธศาสนาแห่งชาติ	๒๑	-
๑๙	สถานศึกษาสังกัดอาชีวศึกษาจังหวัด เชียงราย ของรัฐบาล	สำนักงานคณะกรรมการการ อาชีวศึกษา	๘	-
	สถานศึกษาสังกัดอาชีวศึกษาจังหวัด เชียงราย ของเอกชน		๕	-
๒๐	โรงเรียนตำรวจตระเวนชายแดน / ศูนย์การ เรียน ตชด.	กองกำกับการ ตชด. ที่ ๓๒	๑๒	-
๒๑	ศูนย์การศึกษานอกระบบและการศึกษา ตามอัธยาศัยอำเภอ	สำนักงานส่งเสริมการศึกษา นอกระบบและการศึกษา ตามอัธยาศัยอำเภอ	๑๘	-
๒๒	โรงเรียนเอกชนในระบบ	สำนักงานคณะกรรมการส่งเสริม การศึกษาเอกชน	๗๔	-
	โรงเรียนเอกชนนอกระบบ		๑๒๗	-
๒๓	สถานรับเลี้ยงเด็กเอกชน	สำนักงานพัฒนาสังคมและความ มั่นคงของ มนุษย์จังหวัดเชียงราย	-	๔๘
รวม			๙๑๖	๔๘๗

ที่มา : ข้อมูลสารสนเทศทางการศึกษา ปีการศึกษา ๒๕๖๓ สำนักงานศึกษาธิการจังหวัดเชียงราย, ๒๕๖๓.

เมื่อพิจารณาตารางที่ ๔๙ โรงเรียน จำแนกตามสังกัด เป็นรายอำเภอ ปีการศึกษา ๒๕๖๓ พบว่า อำเภอเมืองจังหวัดเชียงรายมีโรงเรียนมากที่สุด จำนวน ๑๑๙ โรงเรียน รองลงมา อำเภอพาน มีจำนวนโรงเรียนทั้งหมด ๕๘ โรงเรียน และอำเภอแม่สรวย จำนวน ๕๖ โรงเรียนตามลำดับ เมื่อจำแนกตามสังกัดพบว่า โรงเรียนในจังหวัดเชียงราย สังกัดภายใต้ สنج.คณะกรรมการการศึกษาขั้นพื้นฐาน จำนวน ๕๓๔ โรงเรียน (คิดเป็นร้อยละ ๗๗) รองลงมาสังกัด สنج.บริหารงานคณะกรรมการส่งเสริมการศึกษาเอกชน จำนวน ๗๓ โรงเรียน (คิดเป็นร้อยละ ๑๐) และสังกัดกรมส่งเสริมการปกครองส่วนท้องถิ่น จำนวน ๔๙ โรงเรียน (ร้อยละ ๗) ตามลำดับ เมื่อพิจารณาถึงแนวโน้มของจำนวนโรงเรียนในพื้นที่จังหวัดเชียงรายปี ๒๕๖๒ - ๒๕๖๖ พบว่ามีแนวโน้มลดลงอย่างต่อเนื่อง อันเนื่องมาจากการเกิดของประชากรต่ำ ครอบครัวส่วนมากมักมีลูก ๑ - ๒ คน จึงส่งผลให้บางโรงเรียนไม่มีนักเรียนเข้าศึกษาส่งผลต่อการยุบ ปิดตัวของโรงเรียนในที่สุด

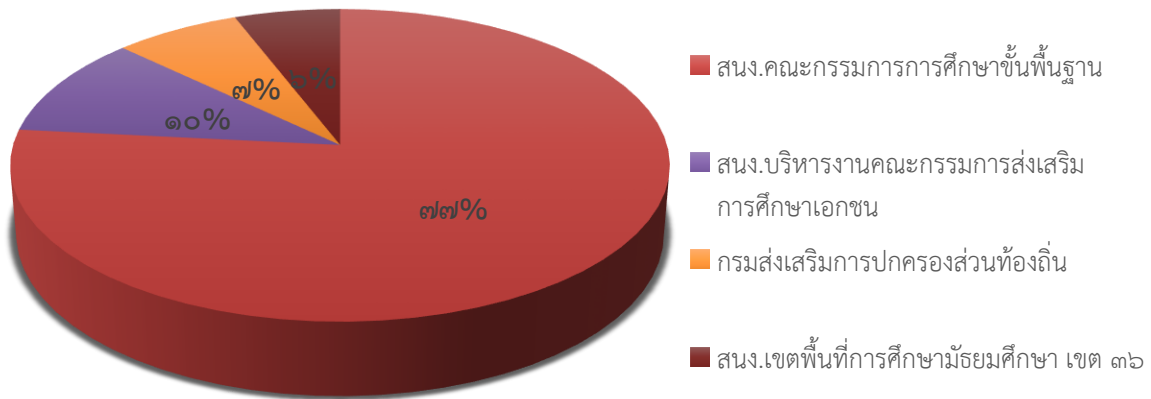
ตารางที่ ๔ โรงเรียน จำแนกตามสังกัด เป็นรายอำเภอ ปีการศึกษา ๒๕๖๒-๒๕๖๓

ที่	อำเภอ	๒๕๖๒					๒๕๖๓				
		รวม	สนง.คณะกรรมการการศึกษาขั้นพื้นฐาน	สนง.บริหารงานคณะกรรมการส่งเสริมการศึกษาเอกชน	กรมส่งเสริมการปกครองส่วนท้องถิ่น	สนง.เขตพื้นที่การศึกษามัธยมศึกษา เขต ๓๖	รวม	สนง.คณะกรรมการการศึกษาขั้นพื้นฐาน	สนง.บริหารงานคณะกรรมการส่งเสริมการศึกษาเอกชน	กรมส่งเสริมการปกครองส่วนท้องถิ่น	สนง.เขตพื้นที่การศึกษามัธยมศึกษา เขต ๓๖
๑	เมืองเชียงราย	๑๒๗	๘๔	๒๒	๑๓	๘	๑๑๙	๗๕	๒๓	๑๓	๘
๒	เวียงชัย	๒๖	๑๙	๓	๒	๒	๒๔	๑๗	๓	๒	๒
๓	เชียงของ	๔๓	๓๖	๓	๑	๓	๓๙	๓๒	๓	๑	๓
๔	เทิง	๕๗	๕๐	๒	๓	๒	๕๕	๔๘	๒	๓	๒
๕	พาน	๖๗	๕๐	๕	๗	๕	๕๘	๔๑	๕	๗	๕
๖	ป่าแดด	๑๕	๙	๒	๓	๑	๑๔	๘	๒	๓	๑
๗	แม่จัน	๕๖	๔๔	๕	๕	๒	๕๔	๔๑	๖	๕	๒
๘	เชียงแสน	๓๗	๒๙	๓	๓	๒	๓๓	๒๕	๓	๓	๒
๙	แม่สาย	๕๑	๓๔	๑๑	๔	๒	๔๙	๓๒	๑๑	๔	๒
๑๐	แม่สรวย	๕๗	๕๓	๑	๑	๒	๕๖	๕๑	๒	๑	๒
๑๑	เวียงป่าเป้า	๔๗	๔๐	๔	๑	๒	๔๘	๓๗	๕	๑	๒
๑๒	พญาเม็งราย	๒๙	๒๓	๒	๑	๓	๒๖	๒๐	๒	๑	๓
๑๓	เวียงแก่น	๒๔	๒๒	๑	-	๑	๒๓	๒๑	๑	๐	๑
๑๔	ขุนตาล	๒๒	๑๖	๒	๒	๒	๒๐	๑๔	๒	๒	๒
๑๕	แม่ฟ้าหลวง	๓๓	๓๒	-	-	๑	๓๒	๓๑	๐	๐	๑
๑๖	แม่ลาว	๑๘	๑๖	-	๑	๑	๑๗	๑๕	๐	๑	๑
๑๗	เวียงเชียงรุ้ง	๑๘	๑๓	๒	๒	๑	๑๘	๑๓	๒	๒	๑
๑๘	ดอยหลวง	๑๖	๑๔	๑	-	๑	๑๕	๑๓	๑	๐	๑

ที่	อำเภอ	๒๕๖๒					๒๕๖๓				
		รวม	สนง.คณะกรรมการการศึกษาขั้นพื้นฐาน	สนง.บริหารงานคณะกรรมการส่งเสริมการศึกษาเอกชน	กรมส่งเสริมการปกครองส่วนท้องถิ่น	สนง.เขตพื้นที่การศึกษามัธยมศึกษา เขต ๓๖	รวม	สนง.คณะกรรมการการศึกษาขั้นพื้นฐาน	สนง.บริหารงานคณะกรรมการส่งเสริมการศึกษาเอกชน	กรมส่งเสริมการปกครองส่วนท้องถิ่น	สนง.เขตพื้นที่การศึกษามัธยมศึกษา เขต ๓๖
รวม		๗๔๓	๕๘๔	๖๙	๔๙	๔๑	๖๙๗	๕๓๔	๗๓	๔๙	๔๑

ที่มา : ๑.สำนักงานเขตพื้นที่การศึกษาประถมศึกษา จ.เชียงราย เขต ๑,๒,๓,๔  
 ๒. สำนักงานเขตพื้นที่การศึกษามัธยมศึกษาเขต ๓๖ จ.เชียงราย ๓. กรมส่งเสริมการปกครองส่วนท้องถิ่น  
 ปี ๒๕๖๐ รายงานสถิติจังหวัดเชียงรายพ.ศ. ๒๕๖๐ สถิติจังหวัดเชียงราย สำนักงานสถิติแห่งชาติ,๒๕๖๑.  
 และปี ๒๕๖๑ และรายงานสถิติจังหวัดเชียงรายพ.ศ. ๒๕๖๒ สถิติจังหวัดเชียงราย,๒๕๖๓

แผนภูมิที่ ๓ โรงเรียน จำแนกตามสังกัด เป็นรายอำเภอ ปีการศึกษา ๒๕๖๓



#### ๔.๑.๒) ระดับอาชีวศึกษา และระดับอุดมศึกษา

จังหวัดเชียงราย มีการจัดการศึกษาระดับอาชีวศึกษาและระดับอุดมศึกษา ปีการศึกษา ๒๕๖๒ โดยมีสถานศึกษาที่จัดการเรียนการสอนทั้ง ๒ ระดับ ตามตารางที่ ๕๐ ดังนี้

ตารางที่ ๕ จำนวนของสถาบันการศึกษาในจังหวัดเชียงราย มีทั้งสิ้น ๒๑ แห่ง โดยในลำดับที่ ๙ - ๒๑ เป็นสถาบันอาชีวศึกษา รายชื่อดังนี้

ที่	สถาบันการศึกษาในจังหวัดเชียงราย
มหาวิทยาลัย	
๑	มหาวิทยาลัยแม่ฟ้าหลวง
๒	มหาวิทยาลัยราชภัฏเชียงราย
๓	มหาวิทยาลัยเทคโนโลยีราชมงคลล้านนา เชียงราย
๔	มหาวิทยาลัยรามคำแหง สาขาวิทยบริการเฉลิมพระเกียรติเชียงราย
๕	มหาวิทยาลัยสุโขทัยธรรมมาธิราช สาขาวิทยบริการศูนย์เชียงราย
๖	มหาวิทยาลัยพะเยา วิทยาเขตเชียงราย

ที่	สถาบันการศึกษาในจังหวัดเชียงราย
๗	มหาวิทยาลัยมหาจุฬาลงกรณราชวิทยาลัย หอเรียนวัดพระแก้ว-เชียงราย (วิทยาเขตนครเชียงราย)
๘	มหาวิทยาลัยเชียงราย (เอกชน)
วิทยาลัย	
๙	วิทยาลัยเทคนิคเชียงราย
๑๐	วิทยาลัยอาชีวศึกษาเชียงราย
๑๑	วิทยาลัยเกษตรและเทคโนโลยีเชียงราย
๑๒	วิทยาลัยเทคนิคกาญจนาภิเษกเชียงราย
๑๓	วิทยาลัยการอาชีพเชียงราย
๑๔	วิทยาลัยการอาชีพเทิง
๑๕	วิทยาลัยการอาชีพเวียงเชียงรุ้ง
๑๖	วิทยาลัยอาชีวศึกษาพัฒนการเชียงราย
โรงเรียน (สถาบันอาชีวศึกษา)	
๑๗	โรงเรียนเทคโนโลยีกรุงธนเชียงราย
๑๘	โรงเรียนวิรุณบริหารธุรกิจและเทคโนโลยีเชียงราย
๑๙	โรงเรียนโปลิเทคนิคเชียงราย
๒๐	โรงเรียนอาชีวศึกษาแม่สาย
๒๑	โรงเรียนชัยศิษย์บริหารธุรกิจและเทคโนโลยีเชียงของ

#### ๔.๑.๓) ศักยภาพและโอกาสทางการศึกษา

จังหวัดเชียงรายมีศักยภาพและโอกาสทางการศึกษาที่ส่งผลต่อการพัฒนาจังหวัดเชียงราย ในแต่ละระดับการศึกษา ดังนี้ (แผนปฏิบัติการราชการ ประจำปีงบประมาณ พ.ศ. ๒๕๖๒ ของสำนักงานศึกษาธิการจังหวัดเชียงราย)

##### ๑) การศึกษาระดับขั้นพื้นฐาน

การจัดการศึกษาระดับการศึกษาขั้นพื้นฐานของจังหวัดเชียงราย ในภาพรวมมีการจัดการศึกษาขั้นพื้นฐานตั้งแต่ระดับก่อนประถมศึกษาจนถึงระดับมัธยมศึกษาตอนปลาย โดยมีสถานศึกษาขั้นพื้นฐาน สังกัดสำนักงานคณะกรรมการการศึกษาขั้นพื้นฐาน กระทรวงศึกษาธิการเป็นหน่วยงานหลักในการจัดการศึกษา และหน่วยงานอื่นที่จัดการศึกษาขั้นพื้นฐาน ได้แก่ โรงเรียนเอกชนสังกัดสำนักงานคณะกรรมการส่งเสริมการศึกษาเอกชน โรงเรียนสังกัดองค์การบริหารส่วนจังหวัดเชียงราย โรงเรียนสังกัดองค์กรปกครองส่วนท้องถิ่น (เทศบาล, องค์การบริหารส่วนตำบล) โรงเรียนตำรวจตระเวนชายแดน สังกัดสำนักงานตำรวจแห่งชาติ โรงเรียนสาธิตมหาวิทยาลัยราชภัฏเชียงราย สังกัดมหาวิทยาลัยราชภัฏเชียงรายสำนักงานคณะกรรมการการอุดมศึกษา และโรงเรียนปริยัติธรรม แผนกสามัญสังกัดสำนักงานพระพุทธศาสนาแห่งชาติ โดยโรงเรียนทุกสังกัดที่จัดการศึกษาขั้นพื้นฐานได้จัดการศึกษาครอบคลุมทุกพื้นที่ของจังหวัดเชียงราย

##### ๒) การศึกษาระดับอาชีวศึกษา

จังหวัดเชียงราย มีการจัดการศึกษาระดับอาชีวศึกษา โดยมีสถานศึกษาสังกัดสำนักงานคณะกรรมการอาชีวศึกษา และสังกัดสำนักงานคณะกรรมการส่งเสริมการศึกษาเอกชน ที่กระจายทั่วพื้นที่ของจังหวัดเชียงราย สามารถรองรับผู้เรียนได้เต็มตามศักยภาพ มีบุคลากรที่มีความรู้ ความเชี่ยวชาญด้านวิชาชีพเฉพาะทาง สามารถถ่ายทอดความรู้ได้อย่างมีประสิทธิภาพ มีการจัดอบรมวิชาชีพให้กับประชาชนในพื้นที่จังหวัดเชียงรายได้อย่างทั่วถึงและมีการจัดสอนภาษาต่างประเทศ เช่น ภาษาอังกฤษภาษาจีน



โดยเจ้าของภาษา เพื่อรองรับการขยายตัวของเขตเศรษฐกิจพิเศษส่งผลให้สามารถผลิตบุคลากรรองรับ ตลาดแรงงาน และรองรับเขตเศรษฐกิจพิเศษจังหวัดเชียงราย

### ๓) การศึกษานอกระบบ

การศึกษานอกระบบ เป็นกระบวนการจัดการศึกษาให้กับผู้พลาดโอกาสเรียนจากระบบ การศึกษาปกติ หรือผู้ต้องการพัฒนาตนเอง ได้รับการเรียนรู้ โดยเน้นการเพิ่มศักยภาพของผู้เรียน ที่จะส่งเสริม และสนับสนุนให้ประชาชนทุกคนได้รับโอกาสทางการศึกษาขั้นพื้นฐาน ส่งผลให้ประชาชนได้รับการศึกษา อย่างต่อเนื่องตลอดชีวิตได้อย่างแท้จริง เกิดสังคมแห่งการเรียนรู้ที่กว้างขวางอันจะส่งผลให้ประเทศมีศักยภาพ และในการแข่งขันและการพัฒนา เพราะเป็นการพัฒนาที่ยึดคนเป็นศูนย์กลางของการพัฒนาโดยมุ่งเน้นให้คน มีคุณธรรมนำความรู้ อันจะเป็นการนำไปสู่สังคมแห่งการเรียนรู้และภูมิปัญญาตามปรัชญา “คิดเป็น” ซึ่งจังหวัด เชียงราย โดยสำนักงาน กศน.จังหวัดเชียงราย ได้จัดกิจกรรมการศึกษานอกระบบ ดังต่อไปนี้

#### ๓.๑) การศึกษานอกระบบขั้นพื้นฐาน

ระดับประถม มัธยมศึกษาตอนต้น และ มัธยมศึกษาตอนปลาย จัดการศึกษาสำหรับ กลุ่มเป้าหมายทั่วไปและกลุ่มเป้าหมายพิเศษ เพื่อยกระดับการศึกษา เช่น ประชาชนวัยแรงงานที่ไม่จบ การศึกษาขั้นพื้นฐาน กลุ่มชาติพันธุ์ กลุ่มผู้ด้อยโอกาส แรงงานต่างด้าว ที่สอดคล้องกับสภาพความต้องการและ ความจำเป็น ของแต่ละกลุ่มเป้าหมายและมีการจัดการศึกษาเรียนร่วมหลักสูตรอาชีวศึกษาและมัธยมศึกษา ตอนปลาย (ทวิศึกษา กศน.) เพื่อให้ผู้เรียนได้เรียนจบแล้วสามารถประกอบอาชีพได้อย่างสอดคล้องกับ การพัฒนาการจัดการศึกษาในเขตเศรษฐกิจพิเศษจังหวัดเชียงราย

#### ๓.๒) การจัดการศึกษาต่อเนื่อง

(๑) การจัดการศึกษาอาชีพระยะสั้นหลักสูตรช่างพื้นฐาน เช่น ช่างปูน ช่างไม้ ช่าง ก่อสร้าง ช่างไฟฟ้า เป็นต้น และอาชีพระยะสั้นอื่น ๆ ที่สอดคล้องกับตลาดแรงงานและมีการต่อยอดอาชีพเดิม ให้พัฒนาปรับปรุงเป็นที่ยอมรับของตลาด เป็นการสร้างงาน และพัฒนาอาชีพที่เป็นไปตามความต้องการ ของแต่ละพื้นที่

(๒) การจัดการศึกษาเพื่อพัฒนาสังคมและชุมชน สนับสนุนกิจกรรมอันเนื่องมาจาก พระราชดำริ จัดตั้งหมู่บ้านเรียนรู้ตามรอยพระยุคลบาท เพื่อเสริมสร้างให้ดำเนินกิจกรรมตามปรัชญาของ เศรษฐกิจพอเพียง

(๓) การจัดการศึกษาเพื่อพัฒนาทักษะชีวิต โดยได้เตรียมการพัฒนาหลักสูตร เตรียมพร้อมป้องกันภัยแผ่นดินไหว ตามแนวพระราชดำริสมเด็จพระเทพรัตนราชสุดา ฯ สยามบรมราชกุมารี “ให้ผู้เรียนเตรียมพร้อมสามารถช่วยเหลือตนเองได้จากเหตุแผ่นดินไหว โดยเชื่อมโยงกับวิชาวิทยาศาสตร์”

#### ๓.๓) การจัดการศึกษาตามอัธยาศัยและการพัฒนาคุณภาพชีวิต ได้แก่

(๑) ส่งเสริมให้เกิดชุมชนรักการอ่าน การเรียนรู้ มีอาสาสมัครส่งเสริมการอ่านและ บ้านหนังสือชุมชน ด้วยกระบวนการมีส่วนร่วม

(๒) การจัดกิจกรรมกระบวนการเรียนรู้เพื่อครอบครัว และชุมชน โดยให้ความสำคัญ การแลกเปลี่ยนเรียนรู้ในกลุ่มผู้สูงอายุ ประชาชนวัยแรงงาน และ เยาวชนนอกโรงเรียน

(๓) จัดกิจกรรมการเรียนรู้ตามอัธยาศัยเพื่อพัฒนาคุณภาพชีวิตของคนในชุมชน เช่น การส่งเสริมการใช้สื่อและเทคโนโลยีที่เหมาะสม เพื่อการเรียนรู้เรื่องภาษาและวัฒนธรรมตลอดจนการเรียนรู้ เรื่องประชาคมอาเซียน และ เขตเศรษฐกิจพิเศษจังหวัดเชียงราย

(๔) จัดกิจกรรมการเรียนรู้ตลอดชีวิตใน กศน.ตำบล ที่หลากหลาย และสอดคล้องกับ บริบทของชุมชน เพื่อตอบสนองความต้องการของประชาชนและชุมชน โดยได้บูรณาการความรู้ต่าง ๆ ในชุมชน ให้เชื่อมโยงกับหลักสูตร กศน. เพื่อให้เกิดกระบวนการเรียนรู้อย่างต่อเนื่องตลอดชีวิตเพื่อพร้อมการดำรงชีวิต ในช่วงการเปลี่ยนแปลงในเขตเศรษฐกิจพิเศษจังหวัดเชียงราย

(๕) ร่วมเผยแพร่ประชาสัมพันธ์ข่าวสารทางราชการ ให้ประชาชนได้รับรู้ เพื่อให้ประชาชนเกิดการรับรู้ข่าวสารอย่างเท่าทันเหตุการณ์เพื่อพัฒนาตนเอง และ ชุมชน ให้พร้อมเข้าสู่ประชาคมอาเซียน ครอบคลุมทั้งพื้นที่จังหวัดเชียงราย โดยให้ความสำคัญเป็นพิเศษกับอำเภอต่าง ๆ ในเขตพื้นที่เศรษฐกิจพิเศษจังหวัดเชียงราย และ อำเภอตามแนวชายแดน

(๖) การจัดการศึกษาตามอัธยาศัยและพัฒนาคุณภาพชีวิตสำหรับคนพิการอย่างมีคุณภาพ สอดคล้องกับความต้องการจำเป็นของแต่ละบุคคล สนับสนุนสิ่งอำนวยความสะดวก สื่อและบริการอื่นใดทางการศึกษาสำหรับคนพิการในจังหวัดเชียงราย โดยศูนย์การศึกษาพิเศษ ประจำจังหวัดเชียงราย

#### ๔) การศึกษาระดับอุดมศึกษาการจัดการศึกษาระดับอุดมศึกษา

ถือว่าได้จังหวัดเชียงราย มีสถาบันการศึกษาระดับอุดมศึกษาที่มีความพร้อม ตั้งอยู่ในพื้นที่จังหวัดเชียงราย สามารถจัดการศึกษารองรับประชาชน ชาวเชียงรายและจังหวัดอื่น ๆ ตลอดจนการจัดการศึกษาให้ประชาชนของประเทศเพื่อนบ้าน และสามารถจัดการศึกษารองรับการพัฒนาเขตเศรษฐกิจพิเศษจังหวัดเชียงราย โดยมีสถาบันการศึกษาระดับอุดมศึกษาที่ตั้งอยู่ในพื้นที่จังหวัดเชียงราย จำนวน ๘ แห่ง ประกอบด้วย

- (๑) มหาวิทยาลัยราชภัฏเชียงราย
- (๒) มหาวิทยาลัยแม่ฟ้าหลวง
- (๓) มหาวิทยาลัยเทคโนโลยีราชมงคลล้านนาเชียงราย
- (๔) มหาวิทยาลัยเชียงราย
- (๕) มหาวิทยาลัยพะเยา วิทยาเขตเชียงราย
- (๖) มหาวิทยาลัยรามคำแหง ศูนย์วิทยบริการจังหวัดเชียงราย
- (๗) วิทยาลัยสงฆ์ มหาจุฬาลงกรณ์ราชวิทยาลัย
- (๘) มหาวิทยาลัยสุโขทัยธรรมาธิราช สาขาวิทยบริการศูนย์เชียงราย

ในส่วนของมหาวิทยาลัยหลักที่ตั้งอยู่ในพื้นที่จังหวัดเชียงราย ได้จัดการศึกษาตั้งแต่ระดับปริญญาตรี จนถึงระดับปริญญาเอก ทั้งหลักสูตรปกติและหลักสูตรนานาชาติ ที่หลากหลายรองรับผู้เรียน

#### ๔.๑.๔) ประเด็นปัญหาด้านคุณภาพการศึกษา

ประเด็นปัญหาด้านคุณภาพการศึกษา มีสาเหตุจากปัจจัยต่าง ๆ ทั้งภายในกระทรวงและจากปัจจัยภายนอก พอประมวลสรุปได้ดังนี้

##### ด้านคุณภาพผู้เรียน

##### ๑) ระดับปฐมวัย

- (๑) ประเด็นปัญหา
  - เด็กไม่ได้รับการพัฒนาเต็มตามศักยภาพ
- (๒) สาเหตุของปัญหา
  - ขาดครูที่มีความรู้เกี่ยวกับการจัดการศึกษาปฐมวัย
  - ขาดสื่อ อุปกรณ์ในการจัดการเรียนการสอนปฐมวัย

##### ๒) ระดับการศึกษาขั้นพื้นฐาน

- (๑) ประเด็นปัญหา
  - สัมฤทธิ์ผลทางการเรียนอยู่ในเกณฑ์ต่ำ
  - ผู้เรียนขาดคุณลักษณะที่พึงประสงค์
  - เด็กด้อยโอกาส/เด็กพิการ/เด็กกลุ่มที่มีความต้องการพิเศษยังไม่ได้รับโอกาสการพัฒนา

อย่างเต็มตามศักยภาพ

- (๒) สาเหตุของปัญหา
  - การขาดแคลนครู

- เทคนิควิธีการสอนและการจัดกระบวนการเรียนไม่ส่งเสริมให้เด็กรู้จักการคิดวิเคราะห์
- ขาดสื่อ อุปกรณ์ และรูปแบบวิธีการเรียนการสอนที่เหมาะสมกับเด็กที่มีความต้องการ

พิเศษเฉพาะ

### ๓) การอาชีวศึกษา

#### (๑) ประเด็นปัญหา

- ผู้เรียนและผู้สำเร็จการอาชีวศึกษามีสมรรถนะไม่สอดคล้องกับความต้องการของตลาดแรงงาน
- นักเรียนไม่นิยมเรียนอาชีวศึกษา

#### (๒) สาเหตุของปัญหา

- ภาพลักษณ์ เจตคติและค่านิยมของการเรียนอาชีวศึกษาไม่ดี ประกอบกับค่าตอบแทนและการยอมรับในสังคมต่ำ

- ผู้สำเร็จการอาชีวศึกษาระดับ ปวช. และ ปวส. ส่วนใหญ่ไม่ออกสู่ตลาดแรงงานมุ่งเข้าเรียนต่อในสถาบันอุดมศึกษาที่เปิดสอนระดับปริญญาตรีในสาขาอื่น ๆ ทำให้ขาดแคลนแรงงานระดับกลางอย่างต่อเนื่อง

- ขาดแคลนครู อาจารย์ด้านวิชาชีพ
- ขาดทิศทางและเป้าหมายการพัฒนากำลังคนโดยรวมของจังหวัด

### ๔) การศึกษาระดับอุดมศึกษา

#### (๑) ประเด็นปัญหา

- บัณฑิตขาดความสามารถคิด วิเคราะห์แก้ปัญหาและทักษะความรู้พื้นฐานที่จำเป็น
- บัณฑิตมีสมรรถนะไม่สอดคล้องกับความต้องการของตลาดแรงงาน

#### (๒) สาเหตุของปัญหา

- ปรัชญาการรับผู้เข้าศึกษาระดับอุดมศึกษาเปลี่ยนไปคือ เน้นให้ผู้จบมัธยมศึกษาทุกคนเข้าเรียนอุดมศึกษา

- ผู้ตัดสินใจเข้าศึกษาในระดับอุดมศึกษา ไม่มีข้อมูลประกอบการตัดสินใจ และไม่รู้ทิศทางความต้องการกำลังคน

### ๕) การศึกษานอกระบบและการศึกษาตามอัธยาศัย

#### (๑) ประเด็นปัญหา

- ผลสัมฤทธิ์ทางการเรียนของผู้เรียนหลักสูตรการศึกษาขั้นพื้นฐานอยู่ในเกณฑ์ต่ำ
- ประชาชนกลุ่มเป้าหมายมีจำนวนมากและมีความหลากหลาย

#### (๒) สาเหตุของปัญหา

- ความรู้ความสามารถของบุคลากรโดยเฉพาะอย่างยิ่งการมีวุฒิตรงตามวิชาที่สอนของครูผู้สอนยังไม่เพียงพอ

- การจัดการเรียนการสอนให้แก่ผู้เรียนขาดความต่อเนื่อง เนื่องจากมีครูย้ายเข้าออกบ่อย ทำให้การจัดกิจกรรมไม่เกิดสัมฤทธิ์ผล

- กลุ่มเป้าหมายในพื้นที่ห่างไกลมีข้อจำกัดในการเข้าถึงบริการด้านเทคโนโลยีสารสนเทศ ส่งผลให้ไม่ได้รับข้อมูลที่ทันสมัยและถูกต้อง

### ด้านครู คณาจารย์และบุคลากรทางการศึกษา

#### ๑) ประเด็นปัญหา

- (๑) การศึกษาขั้นพื้นฐาน มีปัญหาขาดแคลนครูสอนสาขาวิชาหลักโดยเฉพาะภาษาต่างประเทศ

วิทยาศาสตร์ คณิตศาสตร์

(๒) การอาชีวศึกษาขาดแคลนครูด้านวิชาชีพ เนื่องจากไม่สามารถรับผู้ที่มีความรู้และประสบการณ์จากผู้ที่ไม่ใช่ประกอบวิชาชีพครูได้

(๓) ในระดับอุดมศึกษา สัดส่วนอาจารย์ต่อนิสิตในบางสาขาวิชายังไม่เป็นไปตามเกณฑ์รวมทั้งอาจารย์ประจำส่วนใหญ่จบใหม่ยังขาดประสบการณ์ และบางสาขายังขาดคณาจารย์ที่มีความเชี่ยวชาญเฉพาะทาง

(๔) การศึกษานอกระบบขาดครูและบุคลากรที่มีวุฒิตรงตามวิชาที่สอน

(๕) การศึกษาพิเศษ ขาดนักวิชาชีพที่จะจัดการศึกษาสำหรับเด็กพิการและครูส่วนใหญ่ขาดประสบการณ์ในการจัดการศึกษาสำหรับเด็กพิการ

๒) สาเหตุของปัญหา

(๑) มาตรการควบคุมอัตรากำลังภาครัฐ ทำให้กระทรวงศึกษาธิการถูกตัดอัตราครูจากการเกษียณอายุราชการและเกษียณก่อนกำหนด

(๒) ผู้จบครุศาสตร์อุตสาหกรรมบัณฑิต วิศวกรรมศาสตร์บัณฑิต ที่มีความเชี่ยวชาญเฉพาะไม่สามารถเป็นครูอาชีวศึกษาได้เนื่องจากไม่มีใบอนุญาตประกอบวิชาชีพครูทำให้เกิดปัญหาขาดแคลนครูอาจารย์ที่มีความรู้ ความเชี่ยวชาญที่เหมาะสมอย่างต่อเนื่อง

(๓) ไม่สามารถจูงใจคนที่มีความรู้ความสามารถมาเป็นครูอาจารย์ในสถาบันการศึกษาได้

(๔) ไม่มีสถาบันผลิตครูใหม่ที่มีความเชี่ยวชาญเฉพาะในการพัฒนาครู คณาจารย์ประจำการอย่างเป็นระบบ รวมทั้งศึกษาวิจัยและพัฒนาวิชาชีพครูอย่างต่อเนื่อง เพื่อสร้างความเป็นมืออาชีพและส่งเสริมสนับสนุนให้วิชาชีพครูเป็นที่ยอมรับในสังคม

(๕) เส้นทางความก้าวหน้า (Career path) ด้านการวิจัยไม่ชัดเจน ไม่จูงใจให้อาจารย์ในสถาบันอุดมศึกษาทำการวิจัยและสร้างองค์ความรู้และนวัตกรรม

**ด้านการพัฒนาเทคโนโลยีสารสนเทศเพื่อการศึกษา**

๑) ประเด็นปัญหา

(๑) การนำเทคโนโลยีสารสนเทศเข้ามาใช้เป็นเครื่องมือช่วยในการเรียนการสอนของครูยังมีน้อย

(๒) ทรัพยากรด้านเทคโนโลยีสารสนเทศมีไม่เพียงพอทำให้การใช้เทคโนโลยีสารสนเทศเพื่อการเรียนรู้ของผู้เรียนและพัฒนาทักษะในการค้นคว้า เป็นเครื่องมือในการศึกษาหาความรู้แก่ตนเองยังทำได้น้อย

(๓) สาธารณูปโภคและโครงสร้างพื้นฐานไม่เอื้อต่อการนำเทคโนโลยีสารสนเทศมาใช้ในการเรียนการสอนอย่างสมบูรณ์

(๔) ขาดการเชื่อมโยงเครือข่ายเพื่อการศึกษาที่มีอยู่เพื่อนำไปสู่การเรียนรู้ร่วมกันเช่น Uninet, MOE Net เป็นต้น

(๕) ขาดการใช้สื่อสารมวลชน สื่อวิทยุโทรทัศน์ สื่อหนังสือ ตำราเรียน และอุปกรณ์ต่าง ๆ รวมทั้งห้องสมุดเพื่อสนับสนุนการเรียนรู้อย่างพอเพียงและมีคุณภาพ

(๖) ขาดหน่วยงานกลางเพื่อดูแลและบริหารจัดการด้านเทคโนโลยีสารสนเทศทางการศึกษา

๒) สาเหตุของปัญหา

(๑) ขาดความสามารถและทักษะด้านเทคโนโลยีสารสนเทศ ที่จะนำมาสร้างและใช้บทเรียนผ่านสื่ออิเล็กทรอนิกส์ และช่วยในการเรียนการสอนให้มีคุณภาพและประสิทธิภาพ

(๒) ขาดการพัฒนาครู และบุคลากรให้รู้จักใช้เทคโนโลยีสารสนเทศเพื่อเพิ่มคุณภาพการเรียนการสอน รวมทั้งการแก้ปัญหาขาดแคลนครู

(๓) ขาด content และ courseware สำหรับการทำบทเรียนเพื่อการเรียนรู้ทางสื่ออิเล็กทรอนิกส์

(๔) มีความแตกต่างในการเข้าถึงบริการ Internet ระหว่างพื้นที่ในเมือง นอกเมืองขนาด และประเภทโรงเรียน

(๕) ขาดการสนับสนุนอย่างจริงจังและต่อเนื่องจากภาครัฐในการพัฒนาเทคโนโลยีสารสนเทศเพื่อการศึกษา รวมทั้งขาดกลไกที่จะจูงใจให้ภาคเอกชนเข้ามาร่วมระดมทรัพยากร

(๖) หน่วยงานที่ดำเนินการด้านเทคโนโลยีสารสนเทศดำเนินการในลักษณะต่างคนต่างทำเกิดความซ้ำซ้อน ขาดการบูรณาการและเชื่อมโยงกันเป็นเครือข่ายเพื่อประหยัดทรัพยากรร่วมกัน

#### ด้านการจัดระบบการศึกษาที่ส่งผลต่อคุณภาพการศึกษา

๑) ระดับปฐมวัย

(๑) ประเด็นปัญหา

- ความไม่พร้อมในการจัดการศึกษาปฐมวัย ทั้งด้านครู อาคารสถานที่และวัสดุอุปกรณ์
- การจัดการศึกษาปฐมวัยของแต่ละหน่วยงานยังขาดความเข้มแข็ง

(๒) สาเหตุของปัญหา

- ศูนย์เด็กปฐมวัยมีจำนวนไม่เพียงพอที่จะให้บริการในการเตรียมความพร้อมแก่เด็กปฐมวัยได้อย่างทั่วถึง มีคุณภาพ

- ขาดหน่วยงานที่ทำหน้าที่ดูแลพัฒนาเด็กปฐมวัยในส่วนของกระทรวงศึกษาธิการ

- ขาดการประสานและดำเนินการในเชิงบูรณาการร่วมกันระหว่างหน่วยงานที่ดูแลเด็กปฐมวัยอย่างมีประสิทธิภาพ ทั้งระหว่างหน่วยงานภาครัฐด้วยกันและกับภาคเอกชนทั้งในระดับนโยบายและระดับปฏิบัติ

๒) ระดับการศึกษาขั้นพื้นฐาน

(๑) ประเด็นปัญหา

- ขาดความเชื่อมโยงระหว่างระบบการประกันคุณภาพภายในของสถานศึกษากับการปรับปรุง/พัฒนาคุณภาพการเรียนการสอน

- สถานศึกษามีคุณภาพแตกต่างกัน

(๒) สาเหตุของปัญหา

- ขาดการประสานความร่วมมือเป็นเครือข่ายระหว่างสถานศึกษาเพื่อร่วมกันพัฒนาคุณภาพการศึกษา รวมทั้งความร่วมมือระหว่างสถานศึกษาต่างระดับ/สังกัด และกับชุมชนท้องถิ่นอปท.และภาคเอกชน

- โรงเรียนขนาดเล็ก ปัญหาโรงเรียนขนาดเล็ก เป็นปัญหาที่สำคัญประการหนึ่งในการพัฒนาคุณภาพการศึกษา

- ปัจจัยด้านการเมืองการดำเนินงานตามภารกิจของกระทรวงศึกษาธิการต้องปรับเปลี่ยนตามนโยบายของรัฐมนตรีที่เข้ามาบริหารซึ่งมีการปรับเปลี่ยนบ่อยครั้ง ส่งผลให้การดำเนินงานขาดความต่อเนื่องและผลักดันอย่างจริงจัง นโยบายที่ดีหลายเรื่องไม่สามารถนำไปสู่การปฏิบัติและบังเกิดผลเป็นรูปธรรมได้หลายเรื่องต้องใช้เวลาอันกว่าจะประสบผลสำเร็จ และหลายเรื่องต้องหยุดชะงักลงไม่สามารถสานต่อได้

๓) การอาชีวศึกษา

(๑) ประเด็นปัญหา

- การจัดอาชีวศึกษาไม่เน้นการฝึกปฏิบัติและสมรรถนะทางวิชาชีพ และไม่เชื่อมโยงกับสถานประกอบการเท่าที่ควร ทำให้ผู้สำเร็จการศึกษามีสมรรถนะไม่สอดคล้องกับความต้องการของตลาดแรงงาน

- ขาดการจัดหลักสูตรที่หลากหลายสอดคล้องกับความต้องการของกลุ่มเป้าหมายต่าง ๆ รวมทั้งเชื่อมโยงกับการทำงาน

- ขาดความเชื่อมโยงการจัดอาชีวศึกษากับการศึกษาระดับพื้นฐานและอุดมศึกษาไม่สามารถดึงดูด จูงใจผู้เรียนให้สนใจเรียนอาชีวศึกษาได้มากเท่าที่ควร



## (๒) สาเหตุของปัญหา

- ขาดกลไกการพัฒนาาระบบมาตรฐานสมรรถนะและกลไกการเรียนรู้/การจัดการเรียนการสอน ร่วมกับสถานประกอบการอย่างเป็นระบบและต่อเนื่อง

- ขาดระบบการแนะแนวการศึกษาอาชีพ และการประชาสัมพันธ์เพื่อสร้างความเข้าใจ ในอาชีพ เส้นทางความก้าวหน้าในอาชีพ รายได้ ค่าตอบแทน

## ๔) การศึกษาระดับอุดมศึกษา

## (๑) ประเด็นปัญหา

- สถาบันอุดมศึกษามุ่งเน้นการจัดการเรียนการสอนเชิงพาณิชย์ เน้นการผลิตบัณฑิตเชิงปริมาณ มีลักษณะเป็นอุดมศึกษาเพื่อมวลชน (mass) ในขณะที่กลไกการควบคุมคุณภาพไม่เข้มแข็ง

- การจัดหลักสูตรการเรียนการสอนขาดการเน้นฝึกภาคปฏิบัติและการเชื่อมโยงกับการทำงาน ทำให้ผู้สำเร็จการศึกษาขาดคุณลักษณะที่สำคัญบางประการที่ผู้ใช้ต้องการ

- การผลิตกำลังคนยังไม่สามารถตอบสนองความต้องการ โดยเฉพาะในสาขาที่ขาดแคลน

## (๒) สาเหตุของปัญหา

- การบริหารจัดการและภาวะผู้นำ ระบบการบริหารจัดการที่อยู่ภายใต้ระบบราชการ ทำให้ขาดความอิสระ คล่องตัวในการบริหารจัดการ รวมทั้งขาดระบบการพัฒนาผู้บริหารและคณาจารย์อย่างต่อเนื่อง ส่งผลกระทบต่อการพัฒนาคุณภาพอุดมศึกษา

- ขาดระบบและกลไกส่งเสริมการวิจัยและสร้างองค์ความรู้ นวัตกรรมและการวิจัยขาดระบบการสร้างความเข้มแข็งด้านการผลิตผลงานวิจัย รวมทั้งระบบความเชื่อมโยงระหว่างอุดมศึกษาและภาคการผลิต

- การจัดการศึกษาเชิงพาณิชย์ จัดอุดมศึกษาในลักษณะเป็น mass ที่ไม่มีการควบคุมคุณภาพ โดยไม่คำนึงถึงภาวะการทำงานของบัณฑิตที่จะก่อให้เกิดมูลค่าเพิ่มต่อสังคมในอนาคตเป็นการผลิตที่เน้นปริมาณมากกว่าคุณภาพ

- การจัดสรรงบประมาณยังไม่สะท้อนคุณภาพการศึกษา และยังมีได้ใช้เป็นกลไกกำกับเชิงนโยบาย และการพัฒนาคุณภาพมาตรฐานอุดมศึกษา

## ๕) การศึกษานอกระบบและการศึกษาตามอัธยาศัย

## (๑) ประเด็นปัญหา

- ความไม่คล่องตัวในการบริหารจัดการและการนำนโยบายไปสู่การปฏิบัติของหน่วยงาน สถานศึกษาในสังกัด และภาคีเครือข่าย

- ขาดการประสานความร่วมมือและการควบคุมคุณภาพมาตรฐานการศึกษาที่มีเอกภาพ

## (๒) สาเหตุของปัญหา

- ขาดแคลนบุคลากรทั้งเชิงปริมาณและคุณภาพ

- ขาดสื่อและวัสดุอุปกรณ์ส่งเสริมการเรียนรู้ที่มีคุณภาพหลากหลายตรงกับความต้องการของผู้เรียนเฉพาะกลุ่ม เช่น คนพิการ ผู้สูงอายุและกลุ่มชาติพันธุ์

- การมีส่วนร่วมของภาคีเครือข่ายยังไม่กว้างขวางและเข้มแข็งเพียงพอ

- ขาดความคล่องตัวในการบริหารจัดการ การประสานความร่วมมือและการควบคุมคุณภาพ และมาตรฐานการศึกษานอกระบบและการศึกษาตามอัธยาศัย

## ด้านการสร้างความเข้มแข็งของสถานศึกษา

## (๑) ประเด็นปัญหา

- สถานศึกษาระดับขั้นพื้นฐานขาดอิสระและความคล่องตัวในการบริหารจัดการให้เป็นไปอย่างมีประสิทธิภาพ

- มีปัญหาความพร้อมและเข้มแข็งของเขตพื้นที่การศึกษาในการสนับสนุนส่งเสริมการพัฒนาคุณภาพมาตรฐานการศึกษา

- การจัดหาชีวิตศึกษายังขาดความอิสระ คล่องตัวและความเข้มแข็งในการปฏิบัติภารกิจ

- การอุดมศึกษาไม่สามารถพัฒนาสู่ความเป็นเลิศในการดำเนินภารกิจทั้ง ๔ ด้านอันได้แก่

๑) การจัดการเรียนการสอน ๒) การวิจัยและสร้างองค์ความรู้ ๓) การให้บริการทางวิชาการ

- การส่งเสริมและอนุรักษ์ศิลปะและวัฒนธรรม รวมทั้งยังไม่สามารถสนองตอบความต้องการกลุ่มเป้าหมายที่หลากหลายมากขึ้น

(๒) สาเหตุของปัญหา

- การกระจายอำนาจสู่เขตพื้นที่การศึกษา และสถานศึกษาได้ดำเนินการแล้วตามกฎหมาย แต่ยังประสบปัญหาในทางปฏิบัติ

- ในระดับการศึกษาขั้นพื้นฐาน ยังมีความเคยชินของหน่วยปฏิบัติในการรับคำสั่งจากหน่วยงานส่วนกลาง และหน่วยงานส่วนกลางเคยชินกับการมอบหมาย/สั่งการให้หน่วยปฏิบัติดำเนินการตามประกอบกับหน่วยปฏิบัติ บุคลากรในพื้นที่ และสถานศึกษาไม่คุ้นเคยในระบบการบริหารแบบเป็นอิสระด้วยตนเอง บุคลากรบางส่วนยังไม่มี ความมั่นใจในการตัดสินใจทิศทางของหน่วยงาน

- ความไม่พร้อมของระบบเพื่อรองรับการกระจายอำนาจ ๔ ด้าน สู่สถานศึกษาและเขตพื้นที่การศึกษาในระดับการศึกษาขั้นพื้นฐาน

- สถาบันอาชีวศึกษาบางส่วนยังไม่เป็นนิติบุคคลทำให้ไม่สามารถดำเนินภารกิจให้สนองความต้องการทั้งของประชาชนและประเทศได้

- สถาบันอุดมศึกษาของรัฐส่วนใหญ่ยังบริหารภายใต้ระบบราชการ แม้ว่าจะได้มีความพยายามนำมหาวิทยาลัยออกจากระบบราชการเป็นมหาวิทยาลัยในกำกับของรัฐ แต่การดำเนินงานยังไม่บรรลุผลทั้งหมด

- สภามหาวิทยาลัยและนายกสภามหาวิทยาลัยยังไม่มีบทบาทในการพัฒนามหาวิทยาลัยและรับผิดชอบต่อมหาวิทยาลัยเท่าที่ควร

**ด้านการส่งเสริมการมีส่วนร่วมของทุกภาคส่วนของสังคม**

(๑) ประเด็นปัญหา

- การส่งเสริมและสนับสนุนให้ภาคเอกชน องค์กรปกครองส่วนท้องถิ่น องค์กรชุมชนสถานประกอบการ องค์กรวิชาชีพ ศิษย์เก่า พ่อแม่ ผู้ปกครอง เข้ามามีส่วนร่วม ในการจัดการศึกษา และสนับสนุนการจัดการศึกษาและการพัฒนากำลังคน รวมทั้งร่วมกับสถานศึกษาในการดำเนินภารกิจต่าง ๆ ยังทำได้น้อย

- ขาดกลไกที่จะจูงใจ และกฎระเบียบของรัฐยังเป็นอุปสรรค ส่งผลให้ภาคส่วนต่าง ๆ ไม่สามารถเข้ามามีส่วนร่วมจัดการศึกษาและแข่งขันด้านการพัฒนาคุณภาพกับภาครัฐได้มาก

- การมีส่วนร่วมระหว่างหน่วยงานที่ให้บริการการศึกษาด้วยกันเองยังมีน้อย อาทิระหว่างมหาวิทยาลัยกับสถานศึกษาและเขตพื้นที่ สถาบันอาชีวศึกษากับการศึกษาขั้นพื้นฐาน เป็นต้นทั้งในการดำเนินภารกิจและการบริหารทรัพยากร บริหารบุคลากร บริหารวิชาการ

- ขาดการสนับสนุนให้ชุมชน ปัจเจก ภาคเอกชน ฯลฯ เข้ามาร่วมจัดการศึกษาและเป็นแหล่งเรียนรู้ เช่น พิพิธภัณฑ์ ภูมิปัญญาท้องถิ่น ฯลฯ

(๒) สาเหตุของปัญหา

- การเผยแพร่ ประชาสัมพันธ์ และการสร้างความเข้าใจให้หน่วยงาน/องค์กรต่าง ๆ เห็นความสำคัญของการศึกษาและเข้ามาร่วมจัดและหรือสนับสนุนการจัดการศึกษายังทำได้น้อย

- นโยบายและการปฏิบัติตามนโยบาย รวมทั้งการแบ่งภาระความรับผิดชอบในการจัดการศึกษาระหว่างภาครัฐและเอกชนยังไม่ชัดเจน

- ขาดการรณรงค์ให้มีส่วนร่วมอย่างเป็นรูปธรรมและต่อเนื่อง

#### (๔.๒) สาธารณสุข

จากข้อมูลและสถานการณ์ด้านสุขภาพของจังหวัดเชียงราย พบว่าในปี ๒๕๖๓ จังหวัดเชียงราย มีประชากรทั้งหมด ๑,๒๘๒,๕๕๔ คน มีประชากรผู้สูงอายุ จำนวน ๑๘๐,๐๐๒ คน คิดเป็นร้อยละ ๑๔.๐ ของประชากรทั้งจังหวัด และแนวโน้มทิศทางกลุ่มประชากรภายในปี ๒๕๖๗ ของประเทศไทยจะเข้าสู่สังคมผู้สูงอายุอย่างสมบูรณ์

##### ๔.๒.๑) สถานบริการสาธารณสุข ในสังกัดกระทรวงสาธารณสุข

จากข้อมูลและสถานการณ์สถานพยาบาล จำแนกตามประเภท เป็นรายอำเภอ ปีงบประมาณ ๒๕๖๓ พบว่าจังหวัดเชียงรายมีสถานพยาบาลทั้งสิ้น จำนวน ๗๘๗ แห่ง ประกอบด้วย โรงพยาบาลรัฐบาล จำนวน ๒๑ แห่ง โรงพยาบาลเอกชน จำนวน ๕ แห่ง โรงพยาบาลส่งเสริมสุขภาพตำบล จำนวน ๒๑๔ แห่ง และคลินิกทุกประเภท จำนวน ๕๔๗ แห่ง

ตารางที่ ๖ สถานพยาบาล จำแนกตามประเภท เป็นรายอำเภอ ปีงบประมาณ ๒๕๖๓

ที่	อำเภอ	โรงพยาบาลรัฐบาล	โรงพยาบาลเอกชน	โรงพยาบาลส่งเสริมสุขภาพตำบล	คลินิกทุกประเภท
๑	เมืองเชียงราย	๔	๓	๓๐	๒๓๒
๒	เวียงชัย	๑	๐	๙	๑๕
๓	เชียงของ	๑	๐	๑๗	๒๕
๔	เทิง	๑	๐	๑๖	๑๓
๕	พาน	๑	๐	๒๐	๒๔
๖	ป่าแดด	๑	๐	๖	๑๐
๗	แม่จัน	๑	๐	๑๕	๔๒
๘	เชียงแสน	๑	๐	๑๓	๒๕
๙	แม่สาย	๑	๑	๑๑	๖๗
๑๐	แม่สรวย	๑	๐	๑๒	๒๓
๑๑	เวียงป่าเป้า	๑	๐	๑๐	๒๒
๑๒	พญาเม็งราย	๑	๐	๘	๘
๑๓	เวียงแก่น	๑	๐	๙	๓
๑๔	ขุนตาล	๑	๐	๖	๗
๑๕	แม่ฟ้าหลวง	๑	๐	๑๓	๗
๑๖	แม่ลาว	๑	๐	๙	๙
๑๗	เวียงเชียงรุ้ง	๑	๐	๖	๗
๑๘	ดอยหลวง	๑	๐	๔	๘
รวม		๒๑	๕	๒๑๔	๕๔๗

ที่มา : สำนักงานสาธารณสุขจังหวัดเชียงราย รายงานสถิติจังหวัดเชียงราย สถิติจังหวัดเชียงราย,๒๕๖๓

### แผนภูมิที่ ๔ สถานพยาบาลในจังหวัดเชียงราย ปีงบประมาณ ๒๕๖๓



หากจำแนกสถานพยาบาลในจังหวัดเชียงราย พบว่าจำนวนเตียง รพศ./รพช. จำนวน ๑,๗๑๗ เตียง ในจังหวัดเชียงราย มีโรงพยาบาลส่งเสริมสุขภาพตำบล จำนวน ๒๑๗ แห่ง ทั้งนี้อำเภอที่มีจำนวนเตียง รพศ./รพช. มากกว่า ๑๐๐ เตียง ได้แก่ อำเภอเมือง อำเภอพาน และอำเภอแม่จัน

### ตารางที่ ๗ ข้อมูลสถานบริการสาธารณสุข ในสังกัดกระทรวงสาธารณสุข จังหวัดเชียงราย ปี ๒๕๖๓

ลำดับ	อำเภอ	จำนวนเตียง รพศ./รพช.		รพ.สต.ทั้งหมด	ตสช.
		ตามกรอบ	มีอยู่จริง		
๑	เมือง	รพศ. ๗๕๖ เตียง	๗๕๘ เตียง	๓๐	๐
	-รพ.โอเวอร์บรู๊ค	รพศ. ๒๒๓ เตียง	๒๒๓ เตียง	๐	๐
	-รพ.เกษมราษฎร์ศรีบุรินทร์	รพศ. ๑๒๐ เตียง	๑๒๐ เตียง	๐	๐
	-รพ.เชียงรายอินเตอร์	รพศ. ๖๐ เตียง	๕๙ เตียง	๐	๐
	-รพ.เกษมราษฎร์แม่สาย	รพศ. ๓๐ เตียง	๓๐ เตียง	๐	๐
	-รพ.ค่ายเม็งรายมหาราช	รพศ. ๖๐ เตียง	๖๐ เตียง	๐	๐
	-รพ.มหาวิทยาลัยแม่ฟ้าหลวง	รพศ. ๑๐๗ เตียง	๑๐๗ เตียง	๐	๐
	-รพ.ศูนย์การแพทย์ มหาวิทยาลัยแม่ฟ้าหลวง	รพศ. ๔๐๐ เตียง	๘๐ เตียง	๐	๐
	-รพ.กรุงเทพเชียงราย	รพศ. ๕๗ เตียง	๕๗ เตียง	๐	๐
	๒	เวียงชัย (พระญาณสังวร)	รพช. ๓๐ เตียง	๓๐ เตียง	๙
เวียงเชียงรุ้ง		รพช. ๓๐ เตียง	๓๐ เตียง	๖	๐
เทิง		รพช. ๖๐ เตียง	๖๖ เตียง	๑๖	๐
เชียงของ		รพช. ๙๐ เตียง	๖๘ เตียง	๑๗	๐

ลำดับ	อำเภอ	จำนวนเตียง รพช./รพช.		รพ.สต.ทั้งหมด	สสช.
		ตามกรอบ	มีอยู่จริง		
๖	พญาเม็งราย	รพช. ๓๐ เตียง	๔๘ เตียง	๘	๐
๗	เวียงแก่น	รพช. ๓๐ เตียง	๓๐ เตียง	๙	๑
๘	ขุนตาล	รพช. ๓๐ เตียง	๓๔ เตียง	๖	๐
๙	พาน	รพช. ๑๒๐ เตียง	๑๑๘ เตียง	๒๐	๐
๑๐	ป่าแดด	รพช. ๓๐ เตียง	๓๐ เตียง	๖	๐
๑๑	แม่สรวย	รพช. ๖๐ เตียง	๕๙ เตียง	๑๒	๐
๑๒	เวียงป่าเป้า	รพช. ๖๐ เตียง	๖๔ เตียง	๑๐	๐
๑๓	แม่จัน	รพช. ๑๒๐ เตียง	๑๐๘ เตียง	๑๕	๐
๑๔	แม่สาย	รพช. ๙๐ เตียง	๙๘ เตียง	๑๑	๐
๑๕	เชียงแสน	รพช. ๖๐ เตียง	๖๐ เตียง	๑๓	๐
๑๖	แม่ฟ้าหลวง	รพช. ๓๐ เตียง	๓๐ เตียง	๑๒	๐
๑๗	แม่ลาว	รพช. ๓๐ เตียง	๓๐ เตียง	๙	๐
๑๘	ดอยหลวง	รพช. ๓๐ เตียง	-	๔	๐
	<b>รวม</b>	<b>๒,๗๔๓ เตียง</b>	<b>๒,๓๙๗ เตียง</b>	<b>๒๑๓</b>	<b>๑</b>

ที่มา : สำนักงานสาธารณสุขจังหวัดเชียงราย,๒๕๖๓.

หมายเหตุ : รพ. ๓๐ เตียง ๘ แห่ง , รพ. ๖๐ เตียง ๓ แห่ง , รพ. ๙๐ เตียง ๔ แห่ง , รพ. ๑๒๐ เตียง ๒ แห่ง , รพ. ๗๕๖ เตียง ๑ แห่ง , รพ.ดอยหลวง เปิดเฉพาะ OPD ตั้งแต่ ธันวาคม ๒๕๕๗

เมื่อพิจารณาจำนวนสถานพยาบาลที่มีเตียงรับผู้ป่วยไว้ค้างคืน และจำนวนเตียง จังหวัด เชียงราย พ.ศ. ๒๕๕๗ - ๒๕๖๑ พบว่าจำนวนสถานพยาบาลมีจำนวนคงที่ พ.ศ. ๒๕๕๙ มีจำนวนเตียงรองรับผู้ป่วย จำนวน ๑,๖๙๖ เตียง และมีแนวโน้มเพิ่มขึ้น พ.ศ. ๒๕๖๐ จำนวน ๒,๐๗๗ พ.ศ. ๒๕๖๑ จำนวน ๑,๙๒๙ เตียง และ พ.ศ. ๒๕๖๒ จำนวน ๒,๗๑๗ เตียง ตามลำดับ

**ตารางที่ ๘** จำนวนสถานพยาบาลที่มีเตียงรับผู้ป่วยไว้ค้างคืนและจำนวนเตียง จังหวัดเชียงราย พ.ศ. ๒๕๕๗ - ๒๕๖๒

ปี	จำนวนแห่ง	เตียง
๒๕๕๗	๒๑	๒,๔๒๗
๒๕๕๘	๒๑	๒,๒๖๗
๒๕๕๙	๑๘	๑,๖๙๖
๒๕๖๐	๒๐	๒,๐๗๗
๒๕๖๑	๒๑	๑,๙๒๙
๒๕๖๒	๓๐	๒,๗๑๗

ที่มา : สำนักงานปลัดกระทรวง กระทรวงสาธารณสุข สถิติสุขภาพ สำนักงานสถิติแห่งชาติ,๒๕๖๓.



#### ๔.๒.๒) การจัดระดับสถานบริการสาธารณสุขจังหวัดเชียงราย

ตารางที่ ๙ ระดับสถานบริการสาธารณสุขจังหวัดเชียงราย ตามแผนพัฒนาระบบสาธารณสุขส่วนภูมิภาค

ระดับสถานบริการ						
ระดับ A (Advance&Sophisticate Technology)	ระดับ S (Standard- Level Referral Hospital)	ระดับ M (Mid-Level Ref- erral Hospital)		ระดับ F (First-Level Referral Hospital)		
		M๑	M๒	F๑	F๒	F๓
-โรงพยาบาลเชียงรายประชานุ เคราะห์ศูนย์ความเชี่ยวชาญ ระดับสูง ๑.ทารกแรกเกิดระดับ ๒ ๒.โรคมะเร็ง ระดับ ๒ ๓.อุบัติเหตุและฉุกเฉิน ระดับ ๑ ๔.โรคหัวใจและหลอดเลือด ระดับ ๑	-		รพ.แม่สาย รพ.พาน และ รพ.แม่จัน	รพ.เวียงป่าเป้า , รพ.เทิง และ รพ.เชียงของ	- รพ.สมเด็จเจ้า - รพ.เวียงเชียงรุ้ง - รพ.พญาเม็งราย - รพ.เวียงแก่น - รพ.ขุนตาล - รพ.ป่าแดด - รพ.แม่สรวย - รพ.เชียงแสน - รพ.แม่ฟ้าหลวง - รพ.แม่ลาว	รพ.ดอย หลวง
๑ แห่ง	-	-	๓ แห่ง	๓ แห่ง	๑๐ แห่ง	๑ แห่ง

ที่มา : สำนักงานสาธารณสุขจังหวัดเชียงราย, ๒๕๕๙.

หมายเหตุ - โรงพยาบาลแม่จัน ขอเลื่อนจาก M ๒ เป็น M ๑ ในปีงบประมาณ ๒๕๕๘  
- โรงพยาบาลเชียงของ ขอเลื่อนจาก F๑เป็น M ๒ ในปีงบประมาณ ๒๕๕๙

สำหรับการจัดระดับบริการสาธารณสุขจังหวัดเชียงราย ตามแผนพัฒนาระบบสาธารณสุขส่วนภูมิภาค พบว่าระดับ A ได้แก่ โรงพยาบาลเชียงรายประชานุเคราะห์ ระดับ M ได้แก่ โรงพยาบาลแม่สาย โรงพยาบาลพาน และโรงพยาบาลแม่จัน นอกจากนั้นโรงพยาบาลอื่น ๆ ในจังหวัดเป็นโรงพยาบาลระดับ F

#### ๔.๒.๓) สถานบริการสาธารณสุขในสังกัดอื่นและภาคเอกชน

ตารางที่ ๑๐ สถานบริการสาธารณสุขในสังกัดอื่นและภาคเอกชน

โรงพยาบาลเอกชน		โรงพยาบาลสังกัดทบวงมหาวิทยาลัย		โรงพยาบาลสังกัดกระทรวงกลาโหม	
ชื่อโรงพยาบาล	จำนวน/เตียง	ชื่อโรงพยาบาล	จำนวน/เตียง	ชื่อโรงพยาบาล	จำนวน/เตียง
๑. โรงพยาบาล เกษมราษฎร์ศรี บูรินทร์	๑๒๐	๑. โรงพยาบาล มหาวิทยาลัยแม่ฟ้า หลวง	๑๐๗	๑. โรงพยาบาลค่ายเม็ง รายมหาราช	๖๐ เตียง
๒. โรงพยาบาล โอเวอร์บรู๊ค	๒๒๓				
สถานบริการสาธารณสุขในสังกัดอื่นและภาคเอกชน					
สถานบริการ	จำนวน	สถานบริการ	จำนวน	สถานบริการ	จำนวน
๑. คลินิกแพทย์	๑๗๔ แห่ง	๒. คลินิกทันตแพทย์	๕๒ แห่ง	๓. คลินิกเทคนิค การแพทย์	๙ แห่ง
สถานบริการ	จำนวน	สถานบริการ	จำนวน	สถานบริการ	จำนวน
๔. คลินิกการ พยาบาลและ ผดุงครรภ์	๒๒๙/๑๑ แห่ง	๕. คลินิก กายภาพบำบัด	๙ แห่ง	๖. คลินิกสาขาการแพทย์ แผนไทย	๑๓ แห่ง

๗. สถานที่ขยาย ยาแผนปัจจุบัน	๑๘๔ แห่ง	๘. สถานที่ขยายยา แผนปัจจุบันเฉพาะ บรรจุเสร็จ	๕๙ แห่ง	๙. สถานที่ขยายยาแผน โบราณ	๑๘ แห่ง
๑๐. สถานที่ ผลิตขยายยาแผน โบราณ	๖ แห่ง	๑๑. สหคลินิก	๕ แห่ง		

ที่มา : รายงานประจำปี ๒๕๖๑ สำนักงานสาธารณสุขจังหวัด เชียงราย, ๒๕๖๒.

สถานบริการสาธารณสุขในสังกัดอื่นประกอบด้วย ๔ โรงพยาบาลได้แก่ ๑. โรงพยาบาลเกษมราษฎร์ศรีบูรินทร์ ๒. โรงพยาบาลโอเวอร์บรู๊ค ๓. โรงพยาบาลมหาวิทยาลัยแม่ฟ้าหลวง และ ๔. โรงพยาบาลค่ายเม็งรายมหาราช สถานบริการสาธารณสุขภาคเอกชน คลินิกแพทย์ จำนวน ๑๗๔ แห่ง และเป็นคลินิกทันตแพทย์ จำนวน ๕๒ แห่ง

#### ๔.๒.๔) ข้อมูลบุคลากรสุขภาพ

จำนวนบุคลากรในสายงานหลัก ได้แก่ แพทย์ ทันตแพทย์ เภสัชกรและพยาบาลวิชาชีพ นักวิชาการสาธารณสุข จพ.สาธารณสุข จพ.ทันตสาธารณสุข/ทันตภิบาล มีจำนวน แพทย์ทั้งสิ้น ๓,๘๒๐ คน บุคลากรทางการแพทย์ คิดเป็น อัตราส่วน ๑ : ประชากรในจังหวัดเชียงราย เท่ากับ ๑ : ๒,๔๙๕ คน ทันตแพทย์ จำนวน ๑๓๖ คน อัตราส่วน ๑ : ประชากรในจังหวัดเชียงราย เท่ากับ ๑ : ๘,๔๕๑ เภสัชกร จำนวน ๑๗๑ คน อัตราส่วน ๑ : ประชากรในจังหวัดเชียงราย เท่ากับ ๑ : ๖,๘๗๐ และพยาบาลวิชาชีพ จำนวน ๒,๒๒๔ คน อัตราส่วน ๑ : ประชากรในจังหวัดเชียงราย เท่ากับ ๑ : ๕๔๒ คน นักวิชาการสาธารณสุข จำนวน ๔๗๗ คน จพ.สาธารณสุข จำนวน ๑๙๑ คน จพ.ทันตสาธารณสุข/ทันตภิบาล จำนวน ๘๙ คน ตามลำดับ

ตารางที่ ๑๑ จำนวนบุคลากรสาธารณสุขของจังหวัดเชียงรายเทียบกับประชากร

บุคลากรสาธารณสุข	จำนวน (ปฏิบัติงานจริง)			อัตราส่วน ๑ : ประชากร	
	สสจ.	รพศ.	รวม	จ.เชียงราย	ระดับประเทศ
แพทย์	๒	๒๒๑	๔๘๖	๑ : ๒,๔๙๕	๑ : ๓,๗๒๐
ทันตแพทย์	๑๑๕	๒๑	๑๓๖	๑ : ๘,๔๕๑	๑ : ๑๓,๒๖๗
เภสัชกร	๑๑๖	๕๕	๑๗๑	๑ : ๖,๘๗๐	๑ : ๗,๓๕๒
พยาบาลวิชาชีพ	๑,๒๓๕	๙๘๘	๒,๒๒๔	๑ : ๕๔๒	๑ : ๖๐๗
นักวิชาการสาธารณสุข	๔๕๔	๒๓	๔๗๗	๑ : ๒,๐๙๒	-
จพ.สาธารณสุข	๔๘๒	๙	๑๙๑	๑ : ๖,๐๗๑	-
จพ.ทันตสาธารณสุข/ทันตภิบาล	๘๖	๓	๘๙	๑ : ๑๓,๐๙๑	-
รวม	๒,๔๙๐	๑,๓๓๐	๓,๘๒๐		

ที่มา : รายงานประจำปี ๒๕๖๒ สำนักงานสาธารณสุขจังหวัด เชียงราย, ๒๕๖๓.

ตารางที่ ๑๒ จำนวนเจ้าหน้าที่ทางการแพทย์ของรัฐบาล เป็นรายอำเภอเทียบกับประชากรเจ้าหน้าที่ทางการแพทย์ของรัฐบาล พ.ศ. ๒๕๖๒

เจ้าหน้าที่ทางการแพทย์ของรัฐบาล	รวม	อัตราส่วน ๑ : ประชากร จ.เชียงราย
แพทย์	๔๐๑	๑ : ๒,๙๒๒
ทันตแพทย์	๑๓๐	๑ : ๙,๐๑๓
เภสัชกร	๑๘๖	๑ : ๖๒๙๙

เจ้าหน้าที่ทางการแพทย์ของรัฐบาล	รวม	อัตราส่วน ๑ : ประชากร จ.เชียงราย
พยาบาล	๒,๒๐๖	๑ : ๕๓๑
พยาบาลเทคนิค	๘	๑ : ๑๔๖,๔๖๐

ที่มา : สำนักงานสาธารณสุขจังหวัดเชียงราย รายงานสถิติจังหวัดเชียงราย สถิติจังหวัดเชียงราย,๒๕๖๓.

เมื่อพิจารณาจำนวนบุคลากรสาธารณสุขภาครัฐนอกกระทรวงสาธารณสุขและภาคเอกชน จังหวัดเชียงราย พบว่า รพ.โอเวอร์บรีค มีจำนวนบุคลากรสาธารณสุขภาครัฐนอกกระทรวงสาธารณสุข และภาคเอกชนมากที่สุด จำนวน ๒๖๖ คน รองลงมา รพ.เกษมราษฎร์ศรีบุรินทร์ มีจำนวนบุคลากร จำนวน ๑๙๑ คน และ รพ.มหาวิทยาลัยแม่ฟ้าหลวง จำนวน ๘๖ คนตามลำดับ

**ตารางที่ ๑๓** จำนวนบุคลากรสาธารณสุขภาครัฐนอกกระทรวงสาธารณสุขและภาคเอกชน จังหวัดเชียงราย

สถานบริการ	จำนวนบุคลากร (คน)						หมายเหตุ
	แพทย์	ทันต แพทย์	เภสัชกร	พยาบาล วิชาชีพ	จนท. อื่น ๆ	รวม	
รพ.โอเวอร์บรีค	๒๗	๑	๑๓	๑๗๙	๔๙	๒๖๖	เอกชน
รพ.เกษมราษฎร์ศรีบุรินทร์	๒๘	๓	๑๓	๑๒๖	๒๑	๑๙๑	เอกชน
รพ.มหาวิทยาลัยแม่ฟ้าหลวง	๑๐	๒	๓	๒๘	๔๓	๘๖	ทบวงมหา- วิทยาลัย
รพ.ค่ายเม็งรายมหาราช	๔	๑	๑	๑๓	๗๓	๔๗	ก.กลาโหม
รพ.เชียงรายอินเตอร์	๙	NA	NA	NA	NA	๙	เอกชน
รพ.เกษมราษฎร์แม่สาย	๑๗	NA	NA	NA	NA	NA	เอกชน
โรงพยาบาลศูนย์การแพทย์ มหาวิทยาลัยแม่ฟ้าหลวง	๒๙	NA	NA	NA	NA	NA	ทบวงมหา- วิทยาลัย
เทศบาลนครเชียงราย	-	-	-	๗	๙	๑๗	อปท.
เรือนจำกลางเชียงราย	-	-	-	๔	๔	๘	ก.ยุติธรรม
<b>รวม</b>						<b>๖๒๔</b>	

ที่มา : รายงานประจำปี ๒๕๖๒ สำนักงานสาธารณสุขจังหวัด เชียงราย, ๒๕๖๓.

#### ๔.๒.๕) ข้อมูลสถิติชีพของประชากรจังหวัดเชียงราย

จากข้อมูลสถิติชีพจังหวัดเชียงราย พบว่า จำนวนเกิดมีชีพของเด็กในปี ๒๕๖๒ มีจำนวน ๙,๔๔๑ คน เพิ่มขึ้นจากปี ๒๕๖๑ ซึ่งมีจำนวน ๙,๓๘๔ คน ทั้งนี้จะเห็นได้ว่าในช่วงปี ๒๕๕๘ - ๒๕๖๑ จำนวนเด็กที่เกิดในจังหวัดเชียงรายมีแนวโน้มลดลงอย่างต่อเนื่อง อันเนื่องมาจากการศึกษาที่สูงขึ้น และโอกาสทางสังคมที่เปิดกว้างมากขึ้นของเพศหญิง จะทำให้ผู้หญิงออกไปทำงานนอกบ้าน แทนที่จะรับหน้าที่เพียงแค่มแม่บ้านที่คอยดูแลลูกๆ เท่านั้น นอกจากนี้ การเข้าถึงการรักษาที่มีประสิทธิภาพมากขึ้นในหลายประเทศ รวมทั้งผลสำเร็จของการคุมกำเนิดก็เป็นสาเหตุสำคัญที่ทำให้อัตราการเกิดโดยไม่ตั้งใจลดลงมากขึ้น

**ตารางที่ ๑๔** ข้อมูลสถิติชีพจังหวัดเชียงราย ๒๕๕๘ - ๒๕๖๒ (ณ ๓๐ ธันวาคม ของทุกปี) (ข้อมูลตามรายงานประจำปี ๖๒ ของสำนักงานสาธารณสุข)

สถิติชีพ	๒๕๕๘		๒๕๕๙		๒๕๖๐		๒๕๖๑		๒๕๖๒	
	จำนวน	อัตรา	จำนวน	อัตรา	จำนวน	อัตรา	จำนวน	อัตรา	จำนวน	อัตรา
เกิดมีชีพ*	๑๐,๒๒๙	๘.๔๒	๙,๕๘๗	๗.๕	๙,๔๒๙	๗.๗	๙,๓๘๔	๗.๓๔	๙,๔๔๑	๘.๐๖

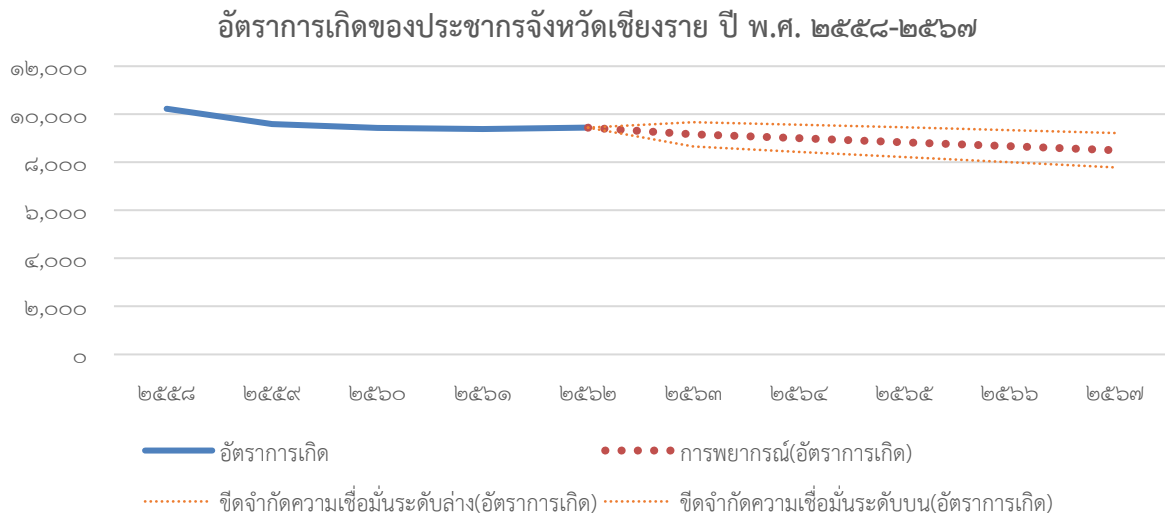
สถิติชีพ	๒๕๕๘		๒๕๕๙		๒๕๖๐		๒๕๖๑		๒๕๖๒	
	จำนวน	อัตรา	จำนวน	อัตรา	จำนวน	อัตรา	จำนวน	อัตรา	จำนวน	อัตรา
ตาย*	๘,๘๔๖	๗.๒๘	๙,๒๑๖	๗.๒	๘,๒๓๑	๖.๔	๘,๕๒๕	๖.๖๗	๘,๙๙๖	๗.๖๘
อัตราเพิ่มตามธรรมชาติ*	๑,๓๘๓	๐.๑๑	-	-	-	-	๘๕๙	๐.๖๗	-	-
ทารกตาย**	๓๙	๓.๘๑	๓๙	๔.๑	๓๘	๔.๐	๕๗	๖.๐๗	๒๐	๒.๑๒
มารดาตาย**	๒	๑๙.๕๕	๑	๑๐.๔	๐	๐	๐	๐	๒	๒๑.๑๘
เด็กอายุต่ำกว่า ๕ ปีตาย*	๖๔	๑.๒๐	-	-	-	-	๗๘	๐.๙๓	-	-

ที่มา : รายงานประจำปี ๒๕๖๒ สำนักงานสาธารณสุขจังหวัด เชียงราย, ๒๕๖๓.

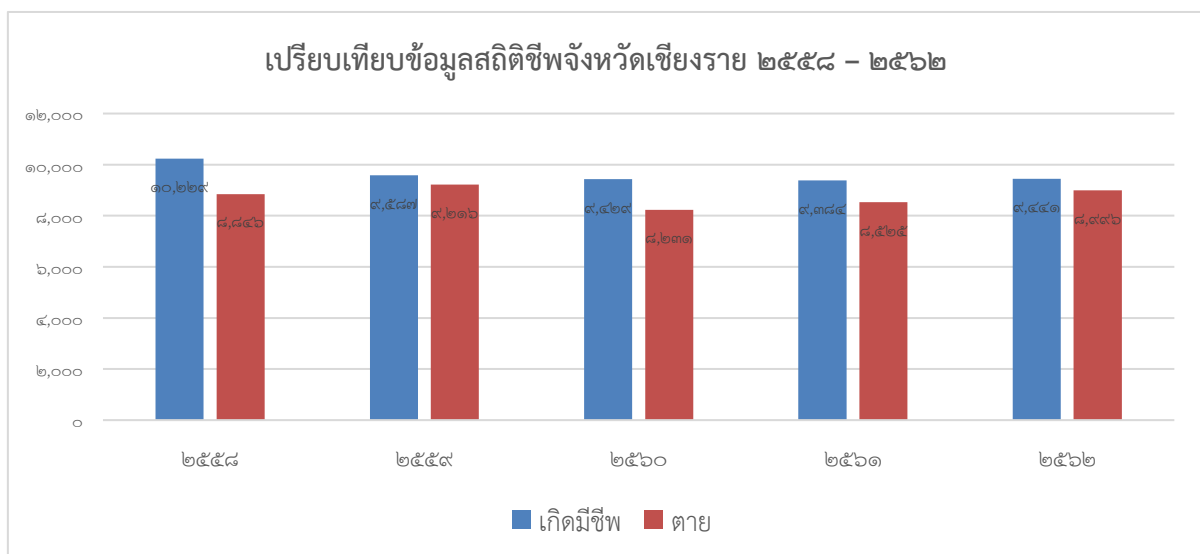
ข้อมูลเกิดมีชีพ, การตาย, ทารกตาย, เด็กต่ำกว่า ๕ ปีตาย จากสถิติบัตร, มรณะบัตร

หมายเหตุ ๑. อัตราเกิดมีชีพ, อัตราตาย /๑,๐๐๐ คน ๒. อัตราเพิ่มตามธรรมชาติ/ประชากร ๑๐๐ คน ๓. อัตราทารก/การเกิดมีชีพ ๑,๐๐๐ คน ๔. อัตรามารดาตาย/การเกิดมีชีพ ๑๐๐,๐๐๐ คน ๕. อัตราเด็กอายุต่ำกว่า ๕ ปีตาย/การเกิดมีชีพ ๑,๐๐๐ คน

### แผนภูมิที่ ๕ อัตราการเกิดของประชากรจังหวัดเชียงราย



### แผนภูมิที่ ๖ เปรียบเทียบข้อมูลสถิติชีพจังหวัดเชียงราย ๒๕๕๘ - ๒๕๖๒



### ๔.๒.๖) สาเหตุการตายที่สำคัญ ๑๐ อันดับโรค

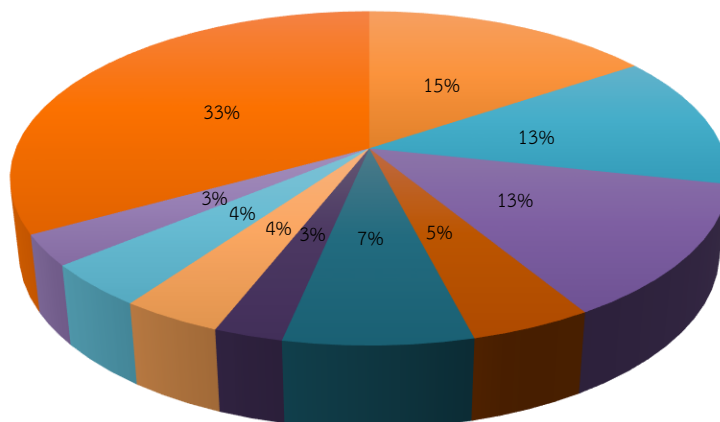
ตารางที่ ๑๕ สาเหตุการตายที่สำคัญ ๑๐ อันดับโรค (อัตราต่อ ๑๐๐,๐๐๐ ประชากร) ปี ๒๕๕๗ - ๒๕๖๒

ที่	โรค	๒๕๕๘		๒๕๕๙		๒๕๖๐		๒๕๖๑		๒๕๖๒	
		จำนวน (คน)	อัตรา	จำนวน (คน)	อัตรา	จำนวน (คน)	อัตรา	จำนวน (คน)	อัตรา	จำนวน (คน)	อัตรา
๑	เนื้องอก ร้าย ทุกชนิด	๑,๖๐๓	๑๓๓.๕ ๑	๑,๔๓๘	๑๑๒.๕ ๑	๑,๔๐๔	๑๐๙.๘๔	๑,๓๔๗	๑๑๔.๔ ๘	๑,๔๙๑	๑๒๗.๒ ๕
๒	โรคของ ระบบ ประสาท อื่นๆ	๗๘	๖.๔๗	๑๖๑	๑๒.๖	๓๖๑	๒๘.๒๔	๖๗๒	๕๒.๑๙	๖๙๙	๕๙.๖๖
๓	การติดเชื้ ในกระแส เลือด	๕๐๔	๔๒.๑๕	๖๓๓	๔๙.๕๒	๔๓๓	๓๓.๘๘	๔๗๔	๓๘.๖๑	๕๘๑	๔๙.๕๙
๔	ปอดบวม	๓๗๙	๓๑.๔๓	๖๑๑	๔๗.๘๐	๕๘๓	๔๕.๖๑	๕๐๘	๓๙.๔๕	๕๘๔	๔๙.๘๔
๕	อุบัติเหตุ การ ขนส่ง	๒๘๒	๒๓.๓๘	๓๕๐	๒๗.๓๘	๓๔๕	๒๖.๙๙	๓๐๗	๒๓.๘๔	๓๒๕	๒๗.๗๔
๖	ไตวาย	๔๗๗	๓๙.๕๕	๔๕๖	๓๕.๖๘	๔๓๙	๓๔.๓๕	๔๙๐	๓๘.๐๕	๒๑๑	๑๘.๐๑
๗	เลือดออก ในสมอง	๒๐๓	๑๖.๘๓	๑๙๘	๑๕.๔๙	๑๕๐	๑๑.๗๔	๒๖๐	๒๐.๑๙	๑๘๗	๑๕.๙๖
๘	ความดัน โลหิตสูง	๑๙๓	๑๖.๐๐	๒๐๓	๑๕.๘๘	๒๖๕	๒๐.๗๓	๑๕๘	๑๒.๒๗	๑๗๕	๑๔.๙๔
๙	โรคหัวใจ ขาดเลือด	๘๖	๗.๑๓	๓๐๓	๒๓.๗๑	๒๖๕	๒๐.๗๓	๒๗๗	๒๑.๕๑	๑๓๔	๑๑.๔๔
๑๐	โรคปอดอุด กั้นเรื้อรัง	๓๘๓	๓๑.๗๖	๔๑๔	๓๒.๓๙	๓๑๙	๒๔.๙๖	๒๖๖	๒๐.๖๖	๑๑๙	๑๐.๑๖

ที่มา : มรณะบัตร กระทรวงมหาดไทย ปี ๒๕๕๘-๒๕๖๒

รายงานประจำปี ๒๕๖๑ สำนักงานสาธารณสุขจังหวัด เชียงราย, ๒๕๖๒.

แผนภูมิที่ ๗ สาเหตุการตายที่สำคัญ ๑๐ อันดับโรค ปี พ.ศ. ๒๕๖๒



■ โรคระบบประสาท   
 ■ การติดเชื้ในกระแสเลือด   
 ■ ปอดบวม   
 ■ ไตวาย   
 ■ อุบัติเหตุการขนส่ง  
■ โรคปอดอุดกั้นเรื้อรัง   
 ■ ความดันโลหิตสูง   
 ■ เลือดออกในสมอง   
 ■ โรคหัวใจ   
 ■ เนื้องอกร้าย

ที่มา สำนักงานสถิติแห่งชาติ , ๒๕๖๓

เมื่อพิจารณาถึงสาเหตุการเสียชีวิตสำคัญ ๑๐ อันดับโรค ได้แก่ เนื้องอกร้ายทุกชนิด การติดเชื้อในกระแสเลือด ปอดบวม ไตวาย อุบัติเหตุการขนส่ง โรคปอดอุดกั้นเรื้อรัง ความดันโลหิตสูง เลือดออกในสมอง โรคหัวใจ ขาดเลือด โรคของระบบประสาทอื่น ๆ (อัตราต่อ ๑๐๐,๐๐๐ ประชากร) ปี ๒๕๕๗ - ๒๕๖๒ พบว่า ๓ โรคที่มีอัตราการเสียชีวิตมากที่สุดได้แก่ อัตราการเสียชีวิตจากโรคนื้องอกร้ายทุกชนิด จำนวน ๑,๔๙๑ คน รองลงมา โรคของระบบประสาทอื่น ๆ ๖๙๙ คน และ โรคปอดบวม จำนวน ๕๘๑ คน ตามลำดับ

#### (๔.๓) อาชญากรรม

สำหรับสถานการณ์อาชญากรรมจากข้อมูลการจับกุมผู้กระทำความผิดในคดีแต่ละกลุ่มที่เกิดขึ้นในปี พ.ศ. ๒๕๕๙ - ๒๕๖๔ โดยพิจารณาจากความสามารถในการจับกุมผู้กระทำความผิดในคดีแต่ละกลุ่มที่เกิดขึ้นและจับกุมได้โดยคำนวณจากผลการจับกุมคดี แต่ละกลุ่มได้ตามรอบการรายงานของสำนักตำรวจแห่งชาติต่อจำนวนคดีแต่ละกลุ่มที่ได้รับแจ้ง ทั้งนี้ คดีให้หมายความถึงคดีที่อยู่ในความผิด ๔ กลุ่ม ได้แก่

๑. คดีความผิดเกี่ยวกับชีวิต ร่างกาย และเพศ
๒. คดีความผิดเกี่ยวกับทรัพย์
๓. คดีฐานความผิดพิเศษ
๔. คดีความผิดที่รัฐเป็นผู้เสียหาย

พบว่าแนวโน้มคดีคดีประทุษร้ายต่อทรัพย์ และคดีที่รัฐเป็นผู้เสียหาย มีแนวโน้มเพิ่มขึ้น ทั้งนี้เห็นได้จากจำนวนรับแจ้งเพิ่มขึ้น เมื่อพิจารณาในปี พ.ศ. ๒๕๖๓ พบว่า เกิดคดีที่รัฐเป็นผู้เสียหายมากที่สุด ๑๐,๘๓๓ ราย จับกุม ๑๐,๖๑๓ ราย รองลงมาคือคดีประทุษร้ายต่อทรัพย์ ๖๓๒ ราย จับกุม ๕๓๐ ราย รองลงมาคือ คดีฐานความผิดพิเศษ ๒๘๔ ราย จับกุม ๙๗ ราย และคดีชีวิต ร่างกาย และเพศ ๒๒๕ ราย จับกุม ๒๑๓ ราย ดังตารางที่ ๑๖

ตารางที่ ๑๖ ข้อมูลผลการดำเนินงาน ในปี ๒๕๖๐ - ๒๕๖๔

ประเภทความผิด	ข้อมูลผลการดำเนินงาน ในปี ๒๕๖๐ - ๒๕๖๔									
	๒๕๖๐		๒๕๖๑		๒๕๖๒		๒๕๖๓		๒๕๖๔ (๑ ม.ค-๑ ก.พ.)	
	แจ้ง	จับ	แจ้ง	จับ	แจ้ง	จับ	แจ้ง	จับ	แจ้ง	จับ
๑. คดีชีวิต ร่างกาย และ เพศ	๒๒๘	๑๗๖	๒๔๖	๒๒๔	๒๒๓	๒๐๓	๒๒๕	๒๑๓	๑๙	๑๙
๒. คดี ประทุษร้ายต่อ ทรัพย์	๑,๐๑๕	๗๔๑	๕๖๗	๔๘๖	๕๘๒	๔๙๖	๖๓๒	๕๓๐	๔๑	๓๗
๓. คดีฐาน ความผิดพิเศษ	๒๙๔	๑๓๐	๔๘๔	๒๑๓	๕๐๖	๓๐๑	๒๘๔	๙๗	๑๕	๕
๔. คดีที่รัฐเป็น ผู้เสียหาย*	๖,๑๖๗ <sup>(๑)</sup>	๖,๒๓๘ <sup>(๒)</sup>	๘,๘๒๔ <sup>(๑)</sup>	๘,๗๐๐ <sup>(๒)</sup>	๑๐,๓๔๒ <sup>(๑)</sup>	๑๐,๐๒๓ <sup>(๒)</sup>	๑๐,๘๓๓ <sup>(๑)</sup>	๑๐,๖๑๓ <sup>(๒)</sup>	๙๙๘ <sup>(๑)</sup>	๑,๐๒๒ <sup>(๒)</sup>

หมายเหตุ : (๑)จับกุม (ราย) (๒) ผู้ต้องหาที่ถูกจับกุม (คน)

ที่มา : ตำรวจภูธรจังหวัดเชียงราย สำนักงานสถิติแห่งชาติ, ๒๕๖๔

## (๔.๔) ปัญหายาเสพติด

### ๔.๔.๑) สถานการณ์การเปลี่ยนแปลงที่มีผลต่อปัญหายาเสพติดในพื้นที่

สถานการณ์การเปลี่ยนในระดับโลก ระดับภูมิภาค และระดับประเทศมีผลกระทบโดยตรงต่อสถานการณ์ยาเสพติดในอนาคตหลายประการ เช่น

- **แนวโน้มกระแสประชาคมโลก** จากข้อมูลจากสำนักงานยาเสพติดและอาชญากรรมแห่งสหประชาชาติ (PDODC) พื้นที่สามเหลี่ยมทองคำ ในพื้นที่ชายแดน อำเภอเชียงแสน จังหวัดเชียงราย แขวงบ่อแก้ว สปป.ลาว และเมืองท่าขี้เหล็ก สหภาพเมียนมา เป็นแหล่งผลิตยาเสพติดจากพื้นที่พระจันทร์เสี้ยวทองคำ และชี้แนวโน้มว่า สหภาพเมียนมาเป็นแหล่งผลิตฝิ่นรายใหญ่ที่สุดของโลก รองจากประเทศอัฟกานิสถาน ซึ่งส่งผลกระทบต่อสถานการณ์ยาเสพติดโลก รวมถึงประเทศไทยโดยเฉพาะจังหวัดเชียงราย ที่มีเขตชายแดนติดต่อกับสหภาพเมียนมา

- **แนวโน้มกระแสประชาคมระหว่างประเทศในภูมิภาคเอเชีย** จากการที่สหรัฐอเมริกา กำหนดยุทธศาสตร์ด้านต่างประเทศที่ให้ความสำคัญกับทวีปเอเชีย (Pivot to Asia) เพื่อสร้างสมดุลในความสัมพันธ์กับประเทศญี่ปุ่น เกาหลี เวียดนาม สิงคโปร์ เมียนมา และไทย และมีหลายหัวข้อที่ต้องห้ามสำหรับหยิบยกขึ้นมาเจรจาระหว่างประเทศด้วยเกรงว่าจะทำลายความสัมพันธ์ระหว่างประเทศ (Sensitive issues) สิทธิมนุษยชน ระบบการเมือง ระบบประชาธิปไตย บทบาทขององค์การภาคเอกชน และความขัดแย้งในสังคมสมัยใหม่จะมีสาเหตุมาจากความขัดแย้งระหว่างอารยธรรมวัฒนธรรม ศาสนา ชาติพันธุ์ และผลประโยชน์ทางเศรษฐกิจ ตลอดจนการต่างประเทศที่ให้ความสำคัญกับปัญหาเสพติดที่จะถูกกลืนนำเข้ามาออกไปยังต่างประเทศหรือส่งผลกระทบโดยตรงต่อประเทศที่เป็นเจ้าของเงินทุนช่วยเหลือเป็นหลัก

- **แนวโน้มกระแสประชาคมอาเซียน** เมื่อประเทศในภูมิภาครวมตัวกันเป็นประชาคมอาเซียน ใน พ.ศ. ๒๕๕๘ ส่งผลกระทบต่อแนวโน้มสถานการณ์ยาเสพติดและการบริหารจัดการเพื่อแก้ไขปัญหาเสพติด ทั้งทางบวกและทางลบหลายประการ ผลกระทบทางลบเช่น การพัฒนาโครงสร้างพื้นฐาน เพื่อเสริมสร้างเครือข่ายความเชื่อมโยงระหว่างประเทศไทยกับประเทศอื่น ๆ ในภูมิภาคจะเอื้ออำนวยต่อการลำเลียงยาเสพติด ทั้งต่อประเทศต้นทางที่เป็นแหล่งผลิตยาเสพติด ประเทศทางผ่านที่เป็นจุดแวะพัก และประเทศปลายทางที่เป็นตลาดผู้บริโภค เส้นทางลำเลียงยาเสพติดจะมีการเปลี่ยนแปลงตลอดเวลาและเกิดความหลากหลายมากขึ้น ก่อให้เกิดความยุ่งยากในการสกัดกั้นและปราบปราม เกิดอาชญากรรมทางเศรษฐกิจข้ามชาติ อาชญากรรมที่เกี่ยวข้องกับยาเสพติด และอาชญากรรมคอมพิวเตอร์ แผนประทุษกรรมเกี่ยวกับยาเสพติดจะพลิกแพลงและซับซ้อนมากขึ้น การใช้ประโยชน์จากเทคโนโลยีสมัยใหม่ที่เอื้อต่อการประกอบอาชญากรรมระหว่างประเทศ ธุรกิจทางการเงินระหว่างประเทศและการฟอกเงิน นักลงทุนต่างชาติจะอาศัยสิทธิลงทุนสัญชาติอาเซียน เข้ามาลงทุนในไทยมากขึ้น เกิดปัญหาการประกอบธุรกิจของคนต่างด้าว

ผลกระทบเชิงลบจากการที่ประเทศสมาชิกมีระบบกฎหมายที่แตกต่างกันและบทลงโทษที่รุนแรงไม่เหมือนกัน เกิดช่องว่างในความได้เปรียบระหว่างประเทศ เป็นเหตุให้นักค้ายาเสพติดหลบหนีจากการกระทำความผิดในประเทศที่มีบทลงโทษหนักหรือมีมาตรการที่รุนแรงไปยังประเทศอื่นที่มีบทลงโทษเบากว่า และอำนาจในการบังคับใช้กฎหมายของเจ้าหน้าที่ในกระบวนการยุติธรรมในแต่ละประเทศอยู่ภายใต้ขอบเขตพรมแดนของประเทศตน ตลอดจนแผนประทุษกรรมเกี่ยวกับอาชญากรรมและยาเสพติดจะพัฒนารูปแบบที่พลิกแพลงมากขึ้น ทำให้การป้องกันและปราบปรามมีความยุ่งยากและซับซ้อนยิ่งขึ้น

- **แนวโน้มการเปลี่ยนแปลงทางเศรษฐกิจ สังคม และการเมือง** เป็นปัจจัยและเงื่อนไขให้เกิดผลต่อปัญหาเสพติดทั้งในด้านการผลิต การค้า การนำเข้า การส่งออก และการแพร่ระบาดของยาเสพติด เช่นการเปลี่ยนแปลงด้านรายได้ แรงจูงใจด้านรายได้จากการค้ายาเสพติดทำให้อัตราจำนวนผู้ค้ายาเสพติดเพิ่มขึ้น อาชญากรรมด้านยาเสพติดมีความสัมพันธ์กับกระบวนการพัฒนาทางเศรษฐกิจ รวมทั้งเกิดความเกี่ยวข้องกันของอาชญากรรมด้านต่าง ๆ ด้วย เช่น องค์การอาชญากรรมด้านยาเสพติดกับอาชญากรรม



ทางทรัพย์สิน อาชญากรรมทางเศรษฐกิจ เนื่องมาจากการเปลี่ยนแปลงไปสู่ระบบเปิดทางเศรษฐกิจทำให้เกิดการแฝงตัวเข้ามาขององค์กรอาชญากรรม

#### ๔.๔.๒) แนวโน้มสถานการณ์ยาเสพติดในพื้นที่

เนื่องจากเชียงรายมีอาณาเขตติดต่อกับประเทศเพื่อนบ้านที่เป็นแหล่งผลิตยาเสพติดที่สำคัญ เช่น สหภาพเมียนมาที่เป็นแหล่งผลิตยาเสพติดหลักในภูมิภาคอาเซียนทั้งฝิ่น เฮโรอีน ยาบ้า และไอซ์ โดยเฉพาะยาบ้าซึ่งผลิตเพื่อส่งตลาดในประเทศเป็นหลัก สปป.ลาว เป็นประเทศที่ผลิตกัญชาและส่งผลกระทบต่อประเทศไทยมากที่สุด ในอาเซียน รวมทั้งมีการปลูกฝิ่นทางภาคเหนือของประเทศเป็นจำนวนมาก นอกจากนี้ยังเป็นประเทศทางผ่านยาเสพติดจากเมียนมามายังไทย เวียดนามและกัมพูชา รวมถึงเป็นทางผ่านสารตั้งต้นเข้าสู่แหล่งผลิตในพื้นที่สามเหลี่ยมทองคำ ทำให้ด้านจังหวัดเชียงรายต้องกำหนดมาตรการปราบปรามจับกุมและสกัดกั้นอย่างเข้มงวด ทั้งสกัดกั้นการลักลอบนำเข้ายาเสพติดทางบก ผ่านทางชายแดนทางบกที่มีอาณาเขตติดต่อกับประเทศเพื่อนบ้าน โดยเส้นทางดังกล่าวมักใช้เป็นพื้นที่เก็บพักยาเสพติดและเป็นเขตอิทธิพลของชนกลุ่มน้อยในประเทศเพื่อนบ้าน และลักลอบขนยาเสพติดเข้ามาในประเทศภายในจังหวัด ผ่านทางอำเภอแม่สาย แม่ฟ้าหลวง และแม่จัน นอกจากนี้ยังพบว่าขบวนการขนยาเสพติดใช้เส้นทางทางน้ำ ลักลอบขนยาเสพติดผ่านทางแม่น้ำระหว่างประเทศและน่านน้ำระหว่างประเทศ ดังนั้นการพัฒนาเส้นทางคมนาคมที่สำคัญภายในจังหวัดจึงต้องคำนึงถึงผลกระทบดังกล่าวด้วย นอกจากขบวนการค้าจากภายนอกประเทศแล้ว พบว่าเครือข่ายการค้ายาเสพติดจะเปลี่ยนแปลงไปเป็นลักษณะองค์กรอาชญากรรมที่ขยายตัวกว้างขึ้น เช่น เครือข่ายนักโทษในเรือนจำยังคงเป็นกลุ่มหลักในการเชื่อมโยงการค้ากับกลุ่มนักค้ายาเสพติดในพื้นที่

จากสถานการณ์การควบคุมตัวยาและผู้ค้ายาเสพติด ปี ๒๕๖๓ พบว่า ในปี ๒๕๖๓ ได้มีการจับกุมผู้ค้ายาเสพติดได้ จำนวน ๖,๘๐๗ คน ผู้ผลิตจำนวน ๒๕๐ คน จำหน่าย จำนวน ๑,๑๐๓ คน

#### ตารางที่ ๑๗ การควบคุมตัวยาและผู้ค้ายาเสพติด ปี ๒๕๖๓

การดำเนินการการควบคุมตัวยาและผู้ค้ายาเสพติด	
ประเภทข้อกล่าวหา/การจับกุม	ปี ๒๕๖๓
จับได้	๖,๘๐๗
ผลิต	๒๕๐
จำหน่าย	๑,๑๐๓

ที่มา : ตำรวจภูธรจังหวัดเชียงราย, ๒๕๖๓.

เมื่อพิจารณาถึงการควบคุมตัวยา พบว่าในปี พ.ศ. ๒๕๖๓ สามารถจับกุมยาเสพติดประเภทยาไอซ์ ได้มากที่สุดจำนวน ๑,๓๔๒,๘๔๑.๗๗๖ กิโลกรัม รองลงมา ยาไอซ์จำนวนบ้า ๓๕,๗๖๔,๘๘๙.๕ เม็ด และ เคตามีน จำนวน ๑๔๘,๓๖๙.๐๐กิโลกรัม ตามลำดับ

#### ตารางที่ ๑๘ การควบคุมตัวยา เปรียบเทียบปี ๒๕๖๑ - ปี ๒๕๖๓

ประเภทยาเสพติด	ปี ๒๕๖๑	ปี ๒๕๖๒	ปี ๒๕๖๓
ยาบ้า (เม็ด)	๙๘,๑๙๒,๓๗๑.๐๐	๑๓๔,๕๑๑,๗๒๕.๕๐	๓๕,๗๖๔,๘๘๙.๕
ยาไอซ์ (กิโลกรัม)	๔,๒๙๙	๑,๑๖๐	๑,๓๔๒,๘๔๑.๗๗๖
เฮโรอีน (กิโลกรัม)	๑๖๕.๒๑	๒๓.๔๓	๓,๓๕๖.๐๕๒
ฝิ่น (กิโลกรัม)	๒๙	๕๔.๓๑	๒๙,๓๕๒.๔๐๙
เคตามีน (กิโลกรัม)	-	๙๖.๑๙	๑๔๘,๓๖๙.๐๐

ที่มา : ตำรวจภูธรจังหวัดเชียงราย, ๒๕๖๓.

#### ๔.๔.๓) การดำเนินการป้องกันและแก้ไขปัญหายาเสพติดในพื้นที่

จากการดำเนินงานการป้องกันกลุ่มผู้มีโอกาสเข้าไปเกี่ยวข้องกับยาเสพติด ปี ๒๕๖๑ - ปี ๒๕๖๒ พบว่า การดำเนินงานการป้องกันกลุ่มผู้มีโอกาสเข้าไปเกี่ยวข้องกับยาเสพติดมีทิศทางแนวโน้มที่ลดลง จากปี พ.ศ. ๒๕๖๑ ในปี พ.ศ. ๒๕๖๒ พบว่าการดำเนินการสถานศึกษาผ่านเกณฑ์เชิงคุณภาพ คิดเป็นร้อยละ ๙๑.๒๑ การดำเนินการโดยการเสริมสร้างภูมิคุ้มกันยาเสพติดที่ผ่านเกณฑ์เชิงคุณภาพ ป.๑ - ๖ (คน) คิดเป็นร้อยละ ๗๖.๐๙ การดำเนินการ การป้องกันยาเสพติดในเยาวชนนอกสถานศึกษา คิดเป็นร้อยละ ๖๙.๖๗ การดำเนินการโดยเยาวชนอาสาสมัครภาคินแดนต้านภัยยาเสพติด.อส. คิดเป็นร้อยละ ๘๙ การดำเนินการโดยสถานประกอบการผ่านเกณฑ์ “มยส.” คิดเป็นร้อยละ ๑๒๘.๕๗ การดำเนินการโดยสถานประกอบการผ่านเกณฑ์ “โรงงานสีขาว” คิดเป็นร้อยละ ๑๐๓.๓๓

ตารางที่ ๑๙ การป้องกันกลุ่มผู้มีโอกาสเข้าไปเกี่ยวข้องกับยาเสพติด ปี ๒๕๖๑ - ปี ๒๕๖๒

การดำเนินการ	ปี ๒๕๖๑			ปี ๒๕๖๒		
	เป้าหมาย	ผล	ร้อยละ	เป้าหมาย	ผล	ร้อยละ
สถานศึกษาผ่านเกณฑ์เชิงคุณภาพ (แห่ง)	๒๐๗	๒๑๖	๑๐๔.๓๕	๖๒๖	๕๗๑	๙๑.๒๑
เสริมสร้างภูมิคุ้มกันยาเสพติดที่ผ่านเกณฑ์เชิงคุณภาพ ป.๑ - ๖ (คน)	๘๗,๒๙๖	๘๗,๒๗๘	๑๐๓.๗	๘๗,๒๙๖	๖๖,๔๒๗	๗๖.๐๙
การป้องกันยาเสพติดในเยาวชนนอกสถานศึกษา(คน)	๗,๐๙๕	๒๒,๘๕๖	๓๒๒.๑๔	๗,๒๙๒	๕,๐๘๑	๖๙.๖๗
เยาวชนอาสาสมัครภาคินแดนต้านภัยยาเสพติด.อส.(คน)	๑๐๐	๑๐๐	๑๐๐	๑๐๐	๘๙	๘๙
สถานประกอบการผ่านเกณฑ์ “มยส.” (แห่ง)	๕๐	๕๒	๑๐๔	๗	๙	๑๒๘.๕๗
สถานประกอบการผ่านเกณฑ์ “โรงงานสีขาว” (แห่ง)	๑๐๐	๑๐๗	๑๐๗	๓๐	๓๑	๑๐๓.๓๓

ที่มา : ศูนย์อำนวยการป้องกันและปราบปรามยาเสพติดจังหวัดเชียงราย ,๒๕๖๓.

#### ๔.๔.๔) แนวทางการดำเนินการป้องกันและแก้ไขปัญหายาเสพติดในพื้นที่

แนวทางการดำเนินการป้องกันและแก้ไขปัญหายาเสพติดในพื้นที่ ในปี พ.ศ. ๒๕๖๒ ได้มีการยกระดับเพิ่มความเข้มข้นการป้องกันและแก้ไขปัญหายาเสพติด ตามแผนปฏิบัติการ "เชียงรายโมเดล" มาตั้งแต่ปี ๒๕๖๑ ตามนโยบายของรัฐบาลที่ต้องการแก้ไขปัญหายาให้พี่น้องประชาชนครอบคลุมในทุกมิติ ทั้งทางด้านเศรษฐกิจ สังคม ความมั่นคง และสุขภาพ โดยดำเนินการมาตรการด้านการป้องกัน ปราบปราม และบำบัดรักษายาเสพติด และบูรณาการการทำงานร่วมกันของทุกหน่วยงาน ทั้งภาครัฐ ภาคเอกชน และภาคประชาชน โดยมีแผนการดำเนินงาน ๔ มาตรการ ประกอบด้วย ๑) มาตรการแก้ไขปัญหายาหมู่บ้านที่ได้รับผลกระทบรุนแรงจากยาเสพติด ๒) มาตรการลดการแพร่ระบาดของในพื้นที่ และการป้องกันและบำบัดฟื้นฟู ๓) มาตรการปราบปรามและบังคับใช้กฎหมาย ๔) มาตรการกำกับติดตามและประชาสัมพันธ์สร้างการรับรู้

ในมาตรการปราบปรามและบังคับใช้กฎหมาย มีการดำเนินงานที่สำคัญ คือ การสกัดกั้นการสืบสวนปราบปราม การลดความเดือดร้อนการแพร่ระบาดของยาเสพติดในหมู่บ้านชุมชนตามเรื่องร้องเรียนของประชาชน การจัดระเบียบสังคม และการเฝ้าระวังยาเสพติดภาคประชาชน ผลการปฏิบัติงานในห้วง ๑ ตุลาคม ๒๕๖๑ - ๒๘ กุมภาพันธ์ ๒๕๖๒ ที่สนใจ มีดังนี้

๑. ด้านการสกัดกั้นยาเสพติดตามแนวชายแดน ดำเนินการจับกุมคดียาเสพติดตามแนวชายแดนจำนวน ๑๐๕ ครั้ง ผู้ต้องหา ๑๐๔ คน การปะทะ ๖ ครั้ง ฝ่ายผู้ล่าเหยียดยาเสพติดเสียชีวิต ๑๓ ศพ ของกลาง

ยาบ้า ๖๒,๓๕๗,๓๓๖ เม็ด ไอซ์ ๖๐๐ กิโลกรัม เฮโรอีน ๗๐ กิโลกรัม ผีนดิบ ๙ กิโลกรัม กัญชา ๑๔ กรัม และเคตามีน ๖๐ กิโลกรัม

๒. ด้านการปราบปรามยาเสพติด จับกุมอาหารรายสำคัญรวมจำนวน ๕๒ ราย ผู้ต้องหา ๖๑ คน และจับกุมรายย่อย ๒,๗๑๓ ราย ผู้ต้องหา ๒,๔๙๘ คน โดยจำแนกเป็นข้อหา ผลิต ๔๙ ราย/๑๔ คน นำเข้า ๓ ราย/๓ คน จำหน่าย ๑๕๖ ราย/๑๑๖ คน ครอบครองเพื่อจำหน่าย ๔๙๐ ราย/ ๓๗๑ คน ครอบครอง ๓๒๒ ราย/๓๐๑ คน เสพ ๑,๖๙๓ ราย/๑,๖๙๓ คน ของกลางยาเสพติด ยาบ้า ๘๒,๒๗๘,๕๖๐.๕ เม็ด ไอซ์ ๓๘๑,๓๐๘.๒๙ กรัม เฮโรอีน ๒๒,๐๐๓.๓๕ กรัม กัญชา ๒๙๔.๕๐๓ กรัม เคตามีน ๖๖๙ กรัม ผีน ๑๐,๑๕๗.๘๖๙ กรัม ต้นกัญชา ๗๗ ต้น

๓. ด้านการดำเนินงานตามข้อร้องเรียนของประชาชนผ่านสายด่วนยาเสพติด ๑๓๘๖ ได้รับเรื่องร้องเรียนทั้งหมด ๕๕ เรื่อง พบพฤติการณ์เกี่ยวข้องกับยาเสพติด ๑๗ ราย ดำเนินการจับกุม ๑๓ ราย นำส่งกระบวนการบำบัด ๔ ราย และในห้วงวันที่ ๑๗-๒๐ ธ.ค.๖๑ ได้มีการปิดล้อมตรวจค้นนักค้ารายใหญ่ทั่วทั้งจังหวัด จับกุมจำนวน ๕๘ คดี ผู้ต้องหา ๕๗ คน ของกลางยาบ้า จำนวน ๒๘,๗๖๐,๕๖๔ เม็ด เฮโรอีน จำนวน ๓๐.๙ กรัม

๔. ด้านการยึดและอายัดทรัพย์สินคดียาเสพติด ดำเนินการตรวจยึดทรัพย์สินเครื่องข่ายการค้า ยาเสพติดในพื้นที่จังหวัดเชียงรายปีงบประมาณ ๖๒ (ต.ค.๖๑ - ก.พ.๖๒) ๒๙ ราย มูลค่า ๑๑.๕๘ ล้านบาท

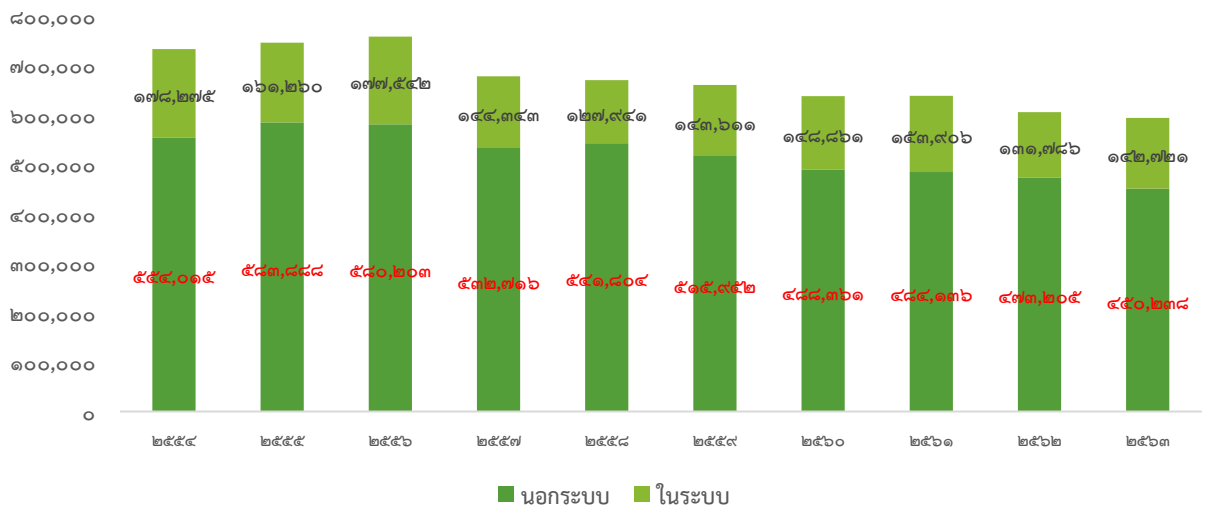
๕. ด้านผลการดำเนินงานจัดระเบียบสังคม ดำเนินการตรวจสอบสถานบริการและสถานบันเทิงจำนวน ๓๒๑ แห่ง พบการกระทำผิด ๖๕ ครั้ง มีการสั่งปิดสถานบริการและตึกเตือน สาเหตุส่วนใหญ่มาจากการปล่อยให้ผู้มีอายุต่ำกว่า ๒๐ ปีเข้าไปใช้บริการ และขายเครื่องดื่มแอลกอฮอล์แก่เด็กและเยาวชนดังกล่าว แต่ยังไม่พบสถานบริการที่เป็นแหล่งมั่วสุมยาเสพติดแต่อย่างใด

สำหรับการป้องกันและปราบปรามยาเสพติดในจังหวัดเชียงรายอย่างเข้มข้น ส่งผลให้การดำเนินงานสามารถทำลายเครือข่ายการค้ายาเสพติด และลดความเดือดร้อนของประชาชนจากปัญหาการแพร่ระบาดของยาเสพติดในหมู่บ้านชุมชน

๔.๕) สวัสดิการสังคม

๔.๕.๑ สวัสดิการสังคมของกลุ่มแรงงาน

แผนภูมิที่ ๘ สัดส่วนของแรงงานในระบบและแรงงานนอกระบบ



จากแผนภูมิแสดงให้เห็นสัดส่วนของแรงงานในระบบและแรงงานนอกระบบของจังหวัด เชียงราย จากสัดส่วนของแรงงานทั้งหมด พบว่าร้อยละ ๗๕ เป็นแรงงานนอกระบบ ดังนั้น ประเด็นสำคัญ ประการหนึ่งคือ การไม่มีสวัสดิการสังคมใด ๆ ที่จะคุ้มครองแรงงานนอกระบบเหล่านี้ ทั้งนี้จะเป็นปัญหาสังคม ที่สำคัญโดยเฉพาะอย่างยิ่งในสถานการณ์การแพร่ระบาดของ ของโรคติดเชื้อไวรัสโคโรนา ๒๐๑๙ (COVID-๑๙) ซึ่งส่งผลให้กิจการปิดกิจการลงแรงงานนอกระบบเหล่านี้จำเป็นต้องออกจากงาน และหากไม่ได้ทำประกันสังคมไว้ แรงงานกลุ่มนี้จะไม่ได้รับสวัสดิการใด ๆ เลย

#### ๔.๕.๒ การวิเคราะห์สภาพแวดล้อมทางสังคมของจังหวัดด้านสังคมและความมั่นคงของมนุษย์ สามารถสรุปได้ดังนี้

##### จุดแข็ง

๑) มีองค์กรภาคีเครือข่ายภาคสังคมจังหวัดมีหลากหลาย ประกอบไปด้วยส่วนราชการ ที่ปฏิบัติงานด้านสังคม องค์กรเอกชน และภาคประชาสังคม ตลอดจนองค์กรที่เป็นทางการและไม่เป็นทางการ เช่น องค์กรสวัสดิการชุมชน องค์กรสาธารณประโยชน์ ชมรมผู้สูงอายุ โรงเรียนผู้สูงอายุ และกองทุนสวัสดิการชุมชน เป็นต้น ที่สามารถเป็นกลไกขับเคลื่อนการจัดสวัสดิการสังคมของจังหวัดได้

๒) จังหวัดมีทุนทางสังคมหลายด้านในสถาบัน ชุมชน และท้องถิ่น อันประกอบไปด้วยผู้นำ อาสาสมัคร กลุ่ม/องค์กร ศาสนา ศิลปวัฒนธรรม องค์กรความรู้และภูมิปัญญาหลายแขนงที่สามารถส่งเสริมให้เป็นพลังทางสังคมทั้งด้านการป้องกัน แก้ไขปัญหา และการพัฒนาเป็นส่วนหนึ่งในการจัดบริการทางสังคม โดยเฉพาะประเด็นที่เด่นชัด เช่น การขับเคลื่อนระบบสุขภาพพหุศาสตร์ภูมิปัญญาการรักษาของหมอพื้นบ้านและการใช้สมุนไพร โดยสมัชชาสุขภาพ การพัฒนาเกษตรชีวภาพและอาหารปลอดภัย โดย เครือข่ายตลาดสีเขียว เป็นต้น

๓) ส่วนราชการ และองค์กรมีความพร้อมด้านบุคลากรทำงาน สามารถร่วมสนับสนุน การขับเคลื่อนตามแนวนโยบายรัฐบาลให้เป็นส่วนหนึ่งในการจัดสวัสดิการสังคมของจังหวัดได้ เช่น ประชาธิปไตย เศรษฐกิจฐานรากและทุนชุมชน เป็นต้น นอกจากนี้ยังมีกองทุนหรือแหล่งทุนเพื่อการทำงานป้องกันและแก้ไขปัญหาสังคมหลายแหล่ง โดยเฉพาะในกระทรวงการพัฒนาสังคมฯ เช่น กองทุนคุ้มครองเด็ก กองทุนส่งเสริมและพัฒนาคุณภาพชีวิตคนพิการ กองทุนป้องกันและปราบปรามการค้ามนุษย์ กองทุนผู้สูงอายุ และกองทุนส่งเสริมการจัดสวัสดิการสังคม นอกจากนี้ยังมีแหล่งทุนที่มีอยู่ในท้องถิ่น เช่น กองทุนสนับสนุนการสร้างเสริมสุขภาพ และกองทุนหลักประกันสุขภาพแห่งชาติ เป็นต้น

๔) กิจกรรมการดำเนินงานของส่วนราชการ องค์กรเอกชน และภาคประชาสังคมเป็นส่วนหนึ่งในสวัสดิการสังคม โดยในพื้นที่จังหวัดมีการเร่งรัดการทำงานตามภายใต้กฎหมายหลายด้าน ซึ่งเป็นผลต่อการจัดระบบบริการทางสังคมเข้าถึงกลุ่มเป้าหมายได้มากขึ้นกว่าเดิม เช่น การประชาสัมพันธ์การใช้สิทธิประกันตน ตามกฎหมายประกันตนมาตรา ๔๐ กองทุนการออมแห่งชาติ การจัดสิ่งอำนวยความสะดวกแก่คนพิการ ในที่สาธารณะอย่างน้อย ๕ สถานที่บังคับต้องมี การจัดตั้งศูนย์พัฒนาคุณภาพชีวิตและอาชีพผู้สูงอายุ (ศพอส.) และศูนย์บริการคนพิการ เป็นต้น

๕) มีทรัพยากรธรรมชาติที่สมบูรณ์ ซึ่งเป็นที่นิยมสำหรับนักท่องเที่ยวที่ชื่นชอบบรรยากาศ การท่องเที่ยวเชิงธรรมชาติ เช่น ชุนน้ำนางนอน ถ้ำหลวง เวียงหนองล่อง เป็นต้น ซึ่งเป็นที่รู้จักของคนทั้งในและต่างประเทศที่มีการรวมพลังกายและพลังใจของผู้คนจากทั่วทุกมุมโลกในภารกิจช่วยทีมหมูป่า ออกจากถ้ำหลวง

๖) เป็นเมืองศิลปะที่มีความงดงามและทรงคุณค่าด้วยการรวมตัวกันของกลุ่มศิลปินเชียงราย ที่มีชื่อเสียงในระดับโลก ภาพลักษณ์ของเชียงรายจึงเป็นเมืองที่มีจุดเด่นในด้านการท่องเที่ยว หรือกล่าวอีกนัยหนึ่งคือสามารถสร้างรายได้หลักจากการท่องเที่ยว

### จุดอ่อน

๑) ขาดการเชื่อมโยงการทำงานเชิงบูรณาการร่วมกันระหว่างองค์กรให้เป็นเอกภาพ โดยภาพรวมจะทำงานเฉพาะส่วนประเด็น เฉพาะกลุ่มและองค์กรที่มีระบบความสัมพันธ์และสนใจในเรื่องเดียวกันเท่านั้น รวมถึงการสร้างโอกาสในการทำงานร่วมกันมีน้อยและขาดความต่อเนื่อง

๒) องค์กรชุมชนและท้องถิ่นมีการปรับใช้ทุนทางสังคมของท้องถิ่น (กลุ่มองค์กร ผู้นำ องค์ความรู้ และภูมิปัญญาท้องถิ่น ฯลฯ) ยังไม่เต็มที่ในการจัดระบบบริการทางสังคม ขาดกระบวนการพัฒนาต่อยอดจากทุนเดิมที่มีให้เกิดประโยชน์อย่างกระจ่างชัด เช่น ภูมิปัญญาด้านหมอพื้นบ้าน สมุนไพร วัฒนธรรม ประเพณีท้องถิ่น และเครือข่าย/ขบวนการองค์กรชุมชนในบางประเด็น เป็นต้น

๓) ขาดข้อมูลกลางด้านการจัดสวัสดิการสังคมระดับจังหวัด โดยข้อมูลค่อนข้างกระจาย ในระบบการจัดสวัสดิการสังคมในภาพรวมจังหวัด เนื่องจากสวัสดิการสังคมมีหลายภาคส่วนเกี่ยวข้อง ไม่ได้มีเพียงองค์กรสวัสดิการชุมชน และองค์กรสาธารณประโยชน์ภายใต้กฎหมาย แต่ยังรวมถึงองค์กรที่เป็นทางการและไม่เป็นทางการ ท้องที่และท้องถิ่นที่ยังไม่ได้เป็นเครือข่ายการทำงานร่วมกัน

### โอกาส

๑) การตื่นตัวของภาคประชาสังคมจังหวัดกับการจัดสวัสดิการสังคม โดยบทบาทภายใต้กฎหมายและระเบียบการดำเนินโครงการ/กิจกรรมหลายเรื่องที่เปิดโอกาสให้ภาคประชาชนเป็นส่วนหนึ่งในกระบวนการทำงาน และมีส่วนร่วมกับส่วนราชการ ภาคเอกชน และภาคส่วนอื่น ๆ ทำให้ภาคประชาชนมีการตื่นตัวในการทำงานมากขึ้น โดยเฉพาะด้านสวัสดิการสังคมที่เกิดจากภาคประชาชนดำเนินการเอง และทำงานร่วมกับชุมชนท้องถิ่นของตนเอง

๒) กระแสประชารัฐและการสนับสนุนของส่วนราชการ เอกชน และภาคประชาชน เป็นการทำงานแนวทางใหม่ในลักษณะภาคประชาชนนำและส่วนราชการสนับสนุน และการสร้างหุ้นส่วนในกิจกรรม/โครงการร่วมกันที่เกิดจากนโยบายของรัฐบาลและกระบวนการทำงานของส่วนราชการ มีส่วนในการสนับสนุน

๓) ได้รับการสนับสนุนด้านนโยบายจากภาครัฐเช่น นโยบายด้านความมั่นคง (ปัญหาเสพติด) ความปลอดภัย (ความปลอดภัยในการเดินทาง ความปลอดภัยในชีวิตและทรัพย์สิน และความปลอดภัยจากเหตุการณ์ภัยพิบัติต่าง ๆ) การเป็นเมืองที่สะอาด (ปัญหาขยะ) ซึ่งนโยบายดังกล่าวสามารถเชื่อมโยงไปสู่การสนับสนุนด้านการท่องเที่ยวของจังหวัด

### อุปสรรค

๑) กระแสทุนนิยม และโลกาภิวัตน์บีบรัดต่อสภาพความเป็นอยู่ของชนทุกระดับ เป็นปัจจัยทำลายระบบความสัมพันธ์ของบุคคล ชุมชนและสถาบัน ส่งผลให้เกิดความอ่อนแอและความเปราะบางของเกราะคุ้มกันทางสังคมที่มีอยู่ในท้องถิ่น ไม่เพียงพอต่อการรองรับสภาพปัญหาสังคมและเศรษฐกิจที่รุนแรงเข้ามา เช่น สถานการณ์การตั้งครรภ์ในเด็กและเยาวชน ความรุนแรงในครอบครัว เด็กถูกทอดทิ้ง และผู้สูงอายุขาดคนดูแล เป็นต้น

๒) สภาพสังคม สภาพภูมิศาสตร์ที่เป็นพื้นที่ชายแดน หลากหลายของกลุ่มชนที่เข้ามาอาศัย และมีประวัติศาสตร์การย้ายถิ่นฐานของกลุ่มชนมาช้านานจากปัจจัยหลายด้าน เช่น สงคราม การเมือง การค้า การเข้ามาตั้งรกรากถิ่นฐานใหม่ และการเข้ามาทำงาน เป็นต้น ประกอบกับบางท้องถิ่นเป็นพื้นที่สูง การติดต่อเข้าถึงลำบากและห่างไกล จึงมีสภาพเป็นสังคมชายขอบ ไร้สถานะทางทะเบียน ขาดการติดต่อกับสังคมภายนอก ก่อให้เกิดกลุ่มขาดโอกาสเข้าถึงบริการทางสังคม

๓) เมืองชายแดนการติดต่อระหว่างประเทศเป็นปัจจัยต่อการอพยพหลังไหลของผู้คน อันเป็นปัจจัยต่อปัญหาสังคมทางอ้อม ได้แก่ ที่อยู่อาศัย อาชญากรรม ยาเสพติด และค่านิยม ฯลฯ

#### ๔.๕.๓) แนวทางการพัฒนาด้านสวัสดิการสังคม

๑) เพื่อลดความเหลื่อมล้ำการเข้าถึงสิทธิและบริการทางสังคม โดยการจัดการระบบข้อมูล กลุ่มเป้าหมายทางสังคม เช่น ผู้สูงอายุ คนพิการ และผู้ด้อยโอกาส ๕ กลุ่ม (คนเร่ร่อน คนยากไร้ คนไร้สถานะทางทะเบียน ผู้ติดเชื้อ/ผู้ได้รับผลกระทบ และผู้พันโทฯ) เป็นต้น เพื่อรองรับการพัฒนาและการช่วยเหลือตามสิทธิขั้นพื้นฐานและตามความจำเป็น รวมถึงการสร้างโอกาสรับรู้ต่อช่องทางขอรับการช่วยเหลือและการใช้สิทธิบริการทางสังคมสู่กลุ่มเป้าหมายอย่างทั่วถึง ผ่านกิจกรรม/โครงการต่าง ๆ เช่น การออกหน่วยบริการทางสังคม หน่วยบริการเคลื่อนที่เพื่อการประชาสัมพันธ์สิทธิการรับบริการ การสำรวจชุมชน อาสาสมัคร/หน่วยติดตามกลุ่มเป้าหมาย เป็นต้น

๒) สร้างเครือข่ายความร่วมมือจัดสวัสดิการสังคม โดยการเสริมสร้างองค์กรภาคประชาชน ภาคประชาสังคม และภาคเอกชนให้มีส่วนร่วมในการจัดสวัสดิการสังคม มากยิ่งขึ้น เกิดกระบวนการจัดตั้งและพัฒนาสถานขององค์กรเป็นองค์กรสวัสดิการชุมชน และองค์กรสาธารณประโยชน์ เป็นเครือข่ายการจัดระบบบริการทางสังคมใน ๗ สาขาการจัดสวัสดิการสังคม (การศึกษา สุขภาพอนามัย การมีงานทำและรายได้ ที่อยู่ อาศัย นันทนาการ ยุติธรรม และบริการทางสังคมทั่วไป) เพื่อการเฝ้าระวัง ป้องกันและแก้ไขปัญหาในพื้นที่ และการมีการพัฒนาระบบประสานการทำงานเป็นขบวนองค์กรที่เข้มแข็ง เช่น เป็นเครือข่ายสุขภาพ เครือข่ายสวัสดิการชุมชน เครือข่ายแรงงานนอกระบบ ศูนย์ประสานงานระดับตำบล/อำเภอ ศูนย์พัฒนาคุณภาพชีวิตและอาชีพผู้สูงอายุ (ศพอส.) เป็นต้น

๓) การรื้อฟื้นระบบคุณค่าทุนทางสังคมต่อการปรับใช้ในระบบการสร้างสังคมสวัสดิการ โดยส่งเสริมการปรับใช้ทุนทางสังคมในท้องถิ่นให้เป็นส่วนหนึ่งในพัฒนาระบบสวัสดิการสังคม เช่น กลุ่มองค์กร ผู้นำทางความคิด ประชาชน องค์กรความรู้ภูมิปัญญา และวัฒนธรรมท้องถิ่น เป็นต้น โดยการถอดบทเรียน การสร้างสรรค์คุณค่าแห่งองค์ความรู้/ภูมิปัญญา เพื่อการพัฒนาและปรับใช้อย่างเหมาะสมสำหรับองค์กรภาคีภาคสังคมทุกระดับ เช่น ภูมิปัญญาหมอมือเมือง หมอพื้นบ้าน สมุนไพร งานหัตถกรรมประจำถิ่น ศิลปกรรม การแปรรูปผลิตภัณฑ์อาหาร เป็นต้น

๔) การสร้างพลังการขับเคลื่อนกลไกทางสังคมเพื่อสร้างเสริมสวัสดิการสังคมทุกระดับ โดยการบูรณาการการทำงานเชิงยุทธศาสตร์ด้านการพัฒนาของจังหวัดระหว่างภาคีภาคสังคมทุกระดับ เพื่อร่วมขับเคลื่อนงานพัฒนาและสวัสดิการสังคมดูแลกลุ่มเป้าหมายอย่างสอดคล้องกับสภาพปัญหาพื้นที่และสถานการณ์เร่งด่วน และการส่งเสริมหุ้นส่วนการจัดสวัสดิการสังคมอย่างหลากหลายตามแนวทางการยกระดับสังคมสวัสดิการในพื้นที่จังหวัด เช่น ธุรกิจเพื่อสังคม ประชากรรัฐ กิจกรรมสาธารณประโยชน์ สวัสดิการทางเลือก การช่วยเหลือสังคมขององค์กรเอกชน และจิตอาสาทำงานเพื่อสังคม เป็นต้น ซึ่งเป็นงานที่มาจากการสนับสนุนทั้งภาคราชการ ภาคเอกชน อปท. องค์กรศาสนา องค์กรธุรกิจ และองค์กรภาคประชาชน เพื่อคอยเติมเต็มกับระบบสวัสดิการกระแสหลักที่รัฐบาลจัดให้แต่อาจยังกระจายไม่ทั่วถึงการดูแลกลุ่มเป้าหมายและสาขาสวัสดิการสังคมที่มีอยู่ ไม่ว่าจะเป็นการศึกษาสำหรับเด็กยากไร้ สถานสงเคราะห์เด็ก สถานรับเลี้ยงเด็กเอกชน ฯลฯ



## ๕. ระบบบริการพื้นฐาน

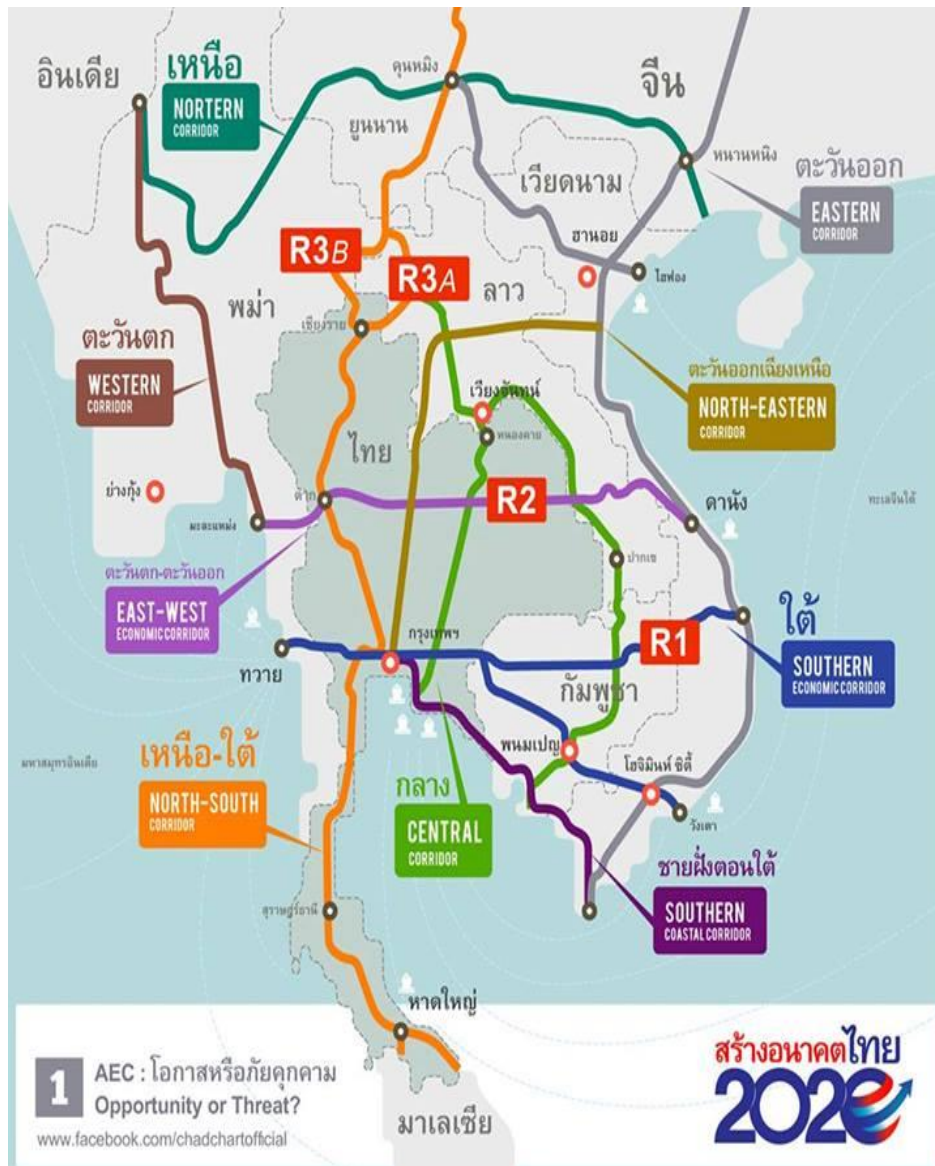
### (๕.๑) การคมนาคมขนส่ง

#### ๕.๑.๑) ระบบขนส่งทางบก

๑) โครงข่ายถนนเส้นทาง R๓ คือเส้นทางเชื่อมโยงตามระเบียงเศรษฐกิจเหนือ - ใต้ จากกรุงเทพมหานครสู่จีนตอนใต้ ผ่านประเทศเมียนมาร์ และลาว ประกอบด้วย ๒ เส้นทางย่อย ดังนี้

- เส้นทาง R๓A หรือ R๓E: เชื่อมโยงระหว่าง ไทย - ลาว - จีน จากประเทศไทย (เชียงราย - เชียงของ) ข้ามแม่น้ำโขงไปยังประเทศลาว (หัวขี้ทราย - หลวงน้ำทา - บ่อเต็น) และเข้าสู่ประเทศจีน (บ่อหาน - เชียงรุ่ง - คุณหมิง) รวมระยะทาง ๑๒๐๐ กิโลเมตร

- เส้นทาง R๓B หรือ R๓W: เชื่อมโยงระหว่าง ไทย - ประเทศเมียนมาร์ - จีน จากประเทศไทย (เชียงราย - แม่สาย) ผ่านประเทศประเทศเมียนมาร์ (ท่าขี้เหล็ก - เชียงตุง - แม่ลา) และเข้าสู่ประเทศจีน (ดาลัย - เชียงรุ่ง - คุณหมิง) โดยเชื่อมโยงกับเส้นทาง R๓A ที่เชียงรายและคุณหมิง รวมระยะทางจากแม่สายถึงเชียงราย ๓๘๐ กิโลเมตร



ภาพที่ ๒ แผนที่แสดงเส้นทางเชื่อมต่อ R๓A และ R๓B



๒) สะพานข้ามแม่น้ำโขงแห่งที่ ๔ ตั้งอยู่ข้ามแม่น้ำจากฝั่งไทย (เชียงใหม่) ไปยังลาว (บ่อแก้ว) เป็นเส้นทางเชื่อมระหว่าง เชียงรายกับคุนหมิง ผ่านประเทศลาวตามแนวเส้นทาง R๓ ด้วยระยะทาง ๔๓๐ กิโลเมตร เพื่อส่งเสริมการขยายตัวทางด้านอุตสาหกรรม การค้าการลงทุน การเกษตร และภาคบริการ ถือเป็นจุดที่ทำให้เส้นทาง R๓A มีการเชื่อมโยงใน ๓ ประเทศ (ไทย - ลาว - จีน) อย่างสมบูรณ์

๓) ทางหลวงแผ่นดิน จังหวัดเชียงใหม่ทางหลวงแผ่นดินสายสำคัญดังต่อไปนี้

#### ๓.๑) ทางหลวงแผ่นดินหมายเลข ๑

ทางหลวงแผ่นดินหมายเลข ๑ หรือถนนพหลโยธิน เป็นถนนสายประธานในพื้นที่ ซึ่งเป็นเส้นทางเดียวกับถนน AH ๒ เป็นถนนที่สามารถเชื่อมโยงไปยังประเทศอื่น ๆ ในทวีปเอเชียได้ โดยเป็นถนนที่ยาวที่สุดในเครือข่ายทางหลวงสายเอเชีย มีระยะทางทั้งสิ้น ๒๐,๕๕๗ กิโลเมตร ผ่านประเทศญี่ปุ่น เกาหลีจีน เอเชียตะวันออกเฉียงใต้ อินเดีย ปากีสถาน อัฟกานิสถาน และอิหร่าน สิ้นสุดที่ประเทศตุรกี โดยเชื่อมต่อกับทางหลวงยุโรป E๘๐ มีระยะทางผ่านประเทศไทยรวม ๗๐๓ กิโลเมตร ส่วนที่พาดผ่านจังหวัด เชียงราย ทำหน้าที่เชื่อมโยงพื้นที่เข้ากับจังหวัดเชียงใหม่ที่ด้านทิศใต้ และเชื่อมโยงไปยังจังหวัดท่าขี้เหล็ก ประเทศเมียนมาร์ได้ที่อำเภอแม่สาย กิจกรรมการใช้ที่ดินโดยรอบเป็นพื้นที่เกษตรกรรมและพื้นที่ว่างเปล่า ส่วนที่เป็นเขตเมืองจะมีกิจกรรมการใช้ที่ดินหนาแน่น เป็นย่านพาณิชยกรรม ลักษณะของทางหลวงแผ่นดิน หมายเลข ๑ เป็นถนนลาดยางแอสฟัลท์ มีขนาด ๖ ช่องจราจร (รวม ๒ ทิศทาง) และมีไหล่ทาง ส่วนบริเวณ ไกล่ทางแยก และใกล้ทางเข้าเมืองมีขนาด ๘ ช่องจราจร (รวม ๒ ทิศทาง)

#### ๓.๒) ทางหลวงสายเอเชีย ๓ (Asian Highway ๓ : AH ๓)

ทางหลวง AH ๓ เป็นถนนสายประธานในพื้นที่ เป็นทางหลวงสายหนึ่งในโครงการ เครือข่ายทางหลวงเอเชีย มีความยาว ๗,๓๓๑ กิโลเมตร (๔,๕๕๕ ไมล์) โดยเริ่มต้นจากเมืองอูลาน - อูเด รัสเซีย ผ่าน จีน เมียนมาร์ สปป.ลาว ผ่านพรมแดน สปป.ลาว ที่อำเภอเชียงของ และสิ้นสุดที่ทางหลวง แผ่นดินหมายเลข ๑ หรือถนนพหลโยธิน (AH๒) ที่แยกแม่กรณ์ อำเภอเมืองเชียงราย จังหวัดเชียงราย ระยะทาง ที่ผ่านในประเทศไทย ๑๑๖.๕ กิโลเมตร ส่วนที่พาดผ่านจังหวัดเชียงรายทำหน้าที่เชื่อมโยงพื้นที่เข้ากับอำเภอ เชียงของที่ด้านทิศเหนือ กิจกรรมการใช้ที่ดินโดยรอบเป็นพื้นที่เกษตรกรรมและพื้นที่ว่างเปล่า ส่วนที่เป็น เขตเมืองจะมีกิจกรรมการใช้ที่ดินหนาแน่น เป็นย่านพาณิชยกรรม ลักษณะของทางหลวง AH ๓ เป็นถนน ลาดยางแอสฟัลท์ มีขนาด ๔ - ๖ ช่องจราจร (รวม ๒ ทิศทาง) และมีไหล่ทาง ส่วนบริเวณใกล้่ทางแยก และใกล้่ ทางเข้าเมืองมีขนาด ๘ ช่องจราจร (รวม ๒ ทิศทาง)

#### ๓.๓) ทางหลวงแผ่นดินหมายเลข ๑๑๘

ทางหลวงแผ่นดินหมายเลข ๑๑๘ เป็นถนนสายหลักในพื้นที่ ทำหน้าที่เชื่อมโยง ระหว่างจังหวัดเชียงรายไปยังจังหวัดเชียงใหม่ที่ด้านทิศใต้ กิจกรรมการใช้ที่ดินโดยรอบเป็นพื้นที่เกษตรกรรม และพื้นที่ว่างเปล่า ส่วนที่เป็นเขตเมืองจะมีกิจกรรมการใช้ที่ดินหนาแน่น เป็นย่านพาณิชยกรรม ลักษณะ ของทางหลวงแผ่นดินหมายเลข ๑๑๘ เป็นถนนลาดยางแอสฟัลท์ มีขนาด ๒ ช่องจราจร (รวม ๒ ทิศทาง) และ มีไหล่ทาง ส่วนบริเวณใกล้่ทางแยก และใกล้่ทางเข้าเมืองมีขนาด ๔ ช่องจราจร (รวม ๒ ทิศทาง)

#### ๓.๔) ทางหลวงแผ่นดินหมายเลข ๑๐๑๖

ทางหลวงแผ่นดินหมายเลข ๑๐๑๖ เป็นถนนสายรองในพื้นที่ ทำหน้าที่เชื่อมโยง ระหว่างอำเภอ แม่จันไปยังอำเภอเชียงแสน ซึ่งเป็นพื้นที่ตั้งของท่าเรือเชียงแสน นับเป็นเส้นทางโลจิสติกส์ เส้นทางหนึ่ง กิจกรรมการใช้ที่ดินโดยรอบเป็นพื้นที่เกษตรกรรมและพื้นที่ว่างเปล่า ส่วนที่เป็นเขตเมือง จะมีกิจกรรมการใช้ที่ดินหนาแน่น เป็นย่านพาณิชยกรรม ลักษณะของทางหลวงแผ่นดินหมายเลข ๑๐๑๖ เป็นถนนลาดยางแอสฟัลท์ มีขนาด ๒ ช่องจราจร (รวม ๒ ทิศทาง) และมีไหล่ทาง ส่วนบริเวณใกล้่ทางแยก และใกล้่ทางเข้าเมืองมีขนาด ๔ ช่องจราจร (รวม ๒ ทิศทาง)

**๓.๕) ทางหลวงแผ่นดินหมายเลข ๑๐๒๐**

ทางหลวงแผ่นดินหมายเลข ๑๐๒๐ เป็นทางหลวงสายรองในพื้นที่ ทำหน้าที่เชื่อมโยงระหว่างอำเภอเมืองเชียงรายเข้ากับอำเภอเทิง และอำเภอเชียงของ ซึ่งเป็นส่วนหนึ่งของถนน AH ๓ มีลักษณะเป็นเส้นทางโลจิสติกส์ กิจกรรมการใช้ที่ดินโดยรอบเป็นพื้นที่เกษตรกรรมและพื้นที่ว่างเปล่า ส่วนที่เป็นเขตเมืองจะมีกิจกรรมการใช้ที่ดินหนาแน่น เป็นย่านพาณิชยกรรม ลักษณะของทางหลวงแผ่นดินหมายเลข ๑๐๒๐ เป็นถนนลาดยางแอสฟัลท์ มีขนาด ๒ ช่องจราจร (รวม ๒ ทิศทาง) และมีไหล่ทาง ส่วนบริเวณไหล่ทางแยกและไหล่ทางเข้าเมืองมีขนาด ๔ ช่องจราจร (รวม ๒ ทิศทาง)

**๓.๖) ทางหลวงแผ่นดินหมายเลข ๑๐๔๑**

ทางหลวงแผ่นดินหมายเลข ๑๐๔๑ เป็นทางหลวงสายรองในพื้นที่ ทำหน้าที่เชื่อมโยงระหว่างอำเภอแม่สายเข้ากับอำเภอเชียงแสน มีลักษณะเป็นเส้นทางโลจิสติกส์ที่ใช้ขนส่งระหว่างเมืองการค้าชายแดน กิจกรรมการใช้ที่ดินโดยรอบเป็นพื้นที่เกษตรกรรมและพื้นที่ว่างเปล่าส่วนที่เป็นเขตเมืองจะมีกิจกรรมการใช้ที่ดินหนาแน่น เป็นย่านพาณิชยกรรม ลักษณะของทางหลวงแผ่นดินหมายเลข ๑๐๔๑ เป็นถนนลาดยางแอสฟัลท์ มีขนาด ๒ ช่องจราจร (รวม ๒ ทิศทาง) และมีไหล่ทาง ส่วนบริเวณไหล่ทางแยก และไหล่ทางเข้าเมืองมีขนาด ๔ ช่องจราจร (รวม ๒ ทิศทาง)

**๓.๗) ทางหลวงแผ่นดินหมายเลข ๑๐๘๙**

ทางหลวงแผ่นดินหมายเลข ๑๐๘๙ เป็นถนนสายหลักในพื้นที่ ทำหน้าที่เชื่อมโยงพื้นที่อำเภอแม่จัน จังหวัดเชียงราย เข้ากับอำเภอเมือง จังหวัดเชียงใหม่ที่ด้านทิศตะวันตก กิจกรรมการใช้ที่ดินโดยรอบเป็นพื้นที่เกษตรกรรมและพื้นที่ว่างเปล่า ส่วนที่เป็นเขตเมืองจะมีกิจกรรมการใช้ที่ดินหนาแน่น เป็นย่านพาณิชยกรรม ลักษณะของทางหลวงแผ่นดินหมายเลข ๑๐๘๙ เป็นถนนลาดยางแอสฟัลท์ มีขนาด ๒ ช่องจราจร (รวม ๒ ทิศทาง) และมีไหล่ทาง ส่วนบริเวณไหล่ทางแยก และไหล่ทางเข้าเมืองมีขนาด ๔ ช่องจราจร (รวม ๒ ทิศทาง)

**๓.๘) ทางหลวงแผ่นดินหมายเลข ๑๑๒๙**

ทางหลวงแผ่นดินหมายเลข ๑๑๒๙ เป็นทางหลวงสายรองในพื้นที่ ทำหน้าที่เชื่อมโยงระหว่างอำเภอเชียงแสนเข้ากับอำเภอเชียงของ เป็นเส้นทางโลจิสติกส์ที่ใช้ขนส่งเชื่อมโยงระหว่างการขนส่งทางน้ำของท่าเรือเชียงแสนแห่งที่ ๒ เข้ากับการคมนาคมขนส่งทางบก ซึ่งมีเส้นทางต่อไปยังอำเภอเชียงของที่เป็นเมืองการค้าชายแดนของจังหวัดเชียงราย กิจกรรมการใช้ที่ดินโดยรอบเป็นพื้นที่เกษตรกรรมและพื้นที่ว่างเปล่า ส่วนที่เป็นเขตเมืองจะมีกิจกรรมการใช้ที่ดินหนาแน่นเป็นย่านพาณิชยกรรม ลักษณะของทางหลวงแผ่นดินหมายเลข ๑๑๒๙ เป็นถนนลาดยางแอสฟัลท์ มีขนาด ๒ ช่องจราจร (รวม ๒ ทิศทาง) และมีไหล่ทาง ส่วนบริเวณไหล่ทางแยก และไหล่ทางเข้าเมืองมีขนาด ๔ ช่องจราจร (รวม ๒ ทิศทาง)

**๓.๙) ทางหลวงแผ่นดินหมายเลข ๑๒๙๐**

ทางหลวงแผ่นดินหมายเลข ๑๒๙๐ เป็นทางหลวงสายรองในพื้นที่ ทำหน้าที่เชื่อมโยงระหว่างอำเภอแม่สายเข้ากับอำเภอเชียงแสน มีลักษณะเป็นเส้นทางโลจิสติกส์ที่ใช้ขนส่งระหว่างเมืองการค้าชายแดน ใช้เป็นเส้นทางขนส่งหลักอีกเส้นทางหนึ่งระหว่างการขนส่งสินค้าของท่าเรือเชียงแสนแห่งที่ ๒ เข้ากับการคมนาคมขนส่งทางบก กิจกรรมการใช้ที่ดินโดยรอบเป็นพื้นที่เกษตรกรรมและพื้นที่ว่างเปล่า ส่วนที่เป็นเขตเมืองจะมีกิจกรรมการใช้ที่ดินหนาแน่น เป็นย่านพาณิชยกรรม ลักษณะของทางหลวงแผ่นดินหมายเลข ๑๒๙๐ เป็นถนนลาดยางแอสฟัลท์ มีขนาด ๒ ช่องจราจร (รวม ๒ ทิศทาง) และมีไหล่ทาง ส่วนบริเวณไหล่ทางแยกและไหล่ทางเข้าเมืองมีขนาด ๔ ช่องจราจร (รวม ๒ ทิศทาง)

**๓.๑๐) ถนนสายรองและถนนสายย่อยอื่น ๆ**

ถนนสายรองและถนนสายย่อยอื่น ๆ ที่มีอยู่ในพื้นที่บริเวณอำเภอแม่สาย อำเภอเชียงแสน และอำเภอเชียงของ เป็นเส้นทางที่สามารถใช้เดินทางเชื่อมโยงระหว่างพื้นที่อยู่อาศัยเข้ากับพื้นที่กิจกรรมอื่น ๆ

ทั้งในและนอกเมืองได้ นอกจากนั้นยังมีถนนสายย่อยต่าง ๆ ในพื้นที่เมืองที่ทำหน้าที่เชื่อมโยงพื้นที่กิจกรรมภายในเมือง โดยเฉพาะกิจกรรมด้านการค้าขายแดน ที่มียานพาหนะเข้า - ออก ตลอดช่วงเวลาเปิดทำการ โดยลักษณะของถนนสายรองและถนนสายย่อยเส้นอื่น ๆ มีทั้งเป็นถนนลาดยางแอสฟัลท์ และถนนคอนกรีต มีจำนวน ๒ ช่องจราจรเป็นส่วนใหญ่ (รวม ๒ ทิศทาง)

#### ๔) ทางหลวงชนบท

ทางหลวงชนบทในจังหวัดเชียงรายอยู่ในความรับผิดชอบของกรมทางหลวงชนบท (ทช.) มีหน้าที่ในการเชื่อมโยงพื้นที่ระหว่างอำเภอ ตำบล และหมู่บ้านที่อยู่ในจังหวัดเชียงราย และพื้นที่เศรษฐกิจชายแดน นอกจากนั้นยังทำหน้าที่เป็นเสมือนทางลัดที่เชื่อมโยงพื้นที่เศรษฐกิจชายแดนให้มีความคล่องตัวในการสัญจร ซึ่งโครงข่ายทางหลวงชนบทนับเป็นโครงข่ายที่สนับสนุนการเดินทางที่สามารถเชื่อมโยงเข้าได้ในพื้นที่ระดับย่อยที่ทางหลวงแผ่นดินไม่สามารถเข้าถึงได้ การวางตัวของโครงข่ายทางหลวงชนบท อยู่รอบนอกของย่านพื้นที่กิจกรรมทางธุรกิจ แต่มีการวางตัวบริเวณพื้นที่ชานเมือง หรือพื้นที่ชุมชนชนบท เพื่อเชื่อมโยงย่านกิจกรรมการอยู่อาศัยของชุมชนดังกล่าวเข้ากับโครงข่ายทางหลวงแผ่นดิน เพื่อให้ประชาชนสามารถเข้าพื้นที่กิจกรรมทางธุรกิจในพื้นที่ต่าง ๆ ของจังหวัดเชียงรายได้อย่างสะดวก ลักษณะของทางหลวงชนบทที่เชื่อมโยงพื้นที่เศรษฐกิจชายแดนมีพื้นผิวลาดยางแอสฟัลท์ มีจำนวนช่องจราจร ๒ ช่องจราจร (รวม ๒ ทิศทาง) เนื่องจากความต้องการการเดินทางภายในพื้นที่ที่ทางหลวงชนบทพาดผ่านมีจำนวนน้อย ทำให้จำนวนช่องจราจรสามารถรองรับปริมาณการเดินทางได้อย่างเพียงพอ ไม่ก่อให้เกิดปัญหาการจราจร

#### ตารางที่ ๒๐ โครงข่ายทางหลวงชนบทจังหวัดเชียงราย

หมายเลขทางหลวง	ชื่อสายทาง	อำเภอ	ระยะทาง (กม.)
ชร.๔๐๐๑	แยกทางหลวงหมายเลข ๑๐๑๖ (กม.ที่ ๑๒+๒๐๐) - บ้านแม่มะ	แม่จัน, เชียงแสน	๑๙.๖๔๐
ชร.๔๐๐๔	แยกทางหลวงหมายเลข ๑๐๑๖ (กม.ที่ ๒๘+๖๕๐) - บ้านท่าข้าวเปลือก	เชียงแสน, แม่จัน	๑๗.๘๕๓
ชร.๔๐๐๗	แยกทางหลวงหมายเลข ๑๑๒๙ (กม.ที่ ๑๔+๐๐๐) - บ้านแซว	เชียงของ, เชียงแสน	๓๘.๑๒๑
ชร.๑๐๐๙	แยกทางหลวงหมายเลข ๑ (กม.ที่ ๘๖๗+๑๐๐) - บ้านสันถนนใต้	แม่จัน, แม่สาย	๒๓.๕๗๔
ชร.๔๐๑๑	แยกทางหลวงหมายเลข ๑๐๒๐ (กม.ที่ ๑๑๘+๐๗๐) - บ้านม่วงเจ็ดต้น	เชียงของ	๑๐.๑๕๐
ชร.๔๐๑๔	แยกทางหลวงหมายเลข ๑๐๒๐ (กม.ที่ ๑๐๔+๖๐๐) - บ้านแก่นใต้	เชียงของ	๘.๒๕๔
ชร.๔๐๒๗	แยกทางหลวงหมายเลข ๑๐๒๐ (กม.ที่ ๑๐๙+๒๐๐) - บ้านเกียงเหนือ	เชียงของ	๑๐.๑๒๕
ชร.๕๐๓๑	แยกทางหลวงชนบทหมายเลข ชร.๔๐๑๔ (กม.ที่ ๐+๗๐๐) - บ้านซ้อใต้	เชียงของ	๗.๒๕๐
ชร.๕๐๓๓	แยกทางหลวงชนบทหมายเลข ชร.๔๐๐๑(กม.ที่ ๓+๒๓๐) - พระธาตุจอมกิติ	เชียงแสน	๘.๗๐๐
ชร.๑๐๓๘	แยกทางหลวงหมายเลข ๑ (กม.ที่ ๘๗๖+๐๐๐) - บ้านด้าย	แม่สาย	๙.๖๕๐
ชร.๑๐๔๑	แยกทางหลวงหมายเลข ๑ (กม.ที่ ๘๙๐+๔๕๐) - บ้านสันผักอี	แม่สาย	๑.๑๖๐
ชร.๑๐๔๒	แยกทางหลวงหมายเลข ๑ (กม.ที่ ๘๘๒+๐๐๐) - บ้านด้าย	แม่สาย	๑๐.๘๒๘
ชร.๔๐๔๙	แยกทางหลวงหมายเลข ๑๐๙๘ (กม.ที่ ๓๘+๕๐๐) - บ้านป่าตึง	ดอยหลวง, เชียงแสน	๒๐.๔๔๔
ชร.๕๐๕๔	แยกทางหลวงชนบทหมายเลข ชร.๓๐๕๙ (กม.ที่ ๑+๗๔๐) - บ้านสันนา	แม่สาย	๑๑.๔๐๐
ชร.๕๐๕๕	แยกทางหลวงชนบทหมายเลข ชร.๓๐๕๙ (กม.ที่ ๔+๒๔๐) - บ้านปางห้า	แม่สาย	๗.๗๐๐
ชร.๓๐๕๙	แยกทางหลวงหมายเลข ๑๒๓ (กม.ที่ ๘+๒๔๒) - บ้านทุ่งเกลือ	แม่สาย	๑๖.๕๐๙
ชร.๔๐๖๐	แยกทางหลวงหมายเลข ๑๐๑๖ (กม.ที่ ๒๒+๕๐๐) - บ้านศรีดอนมูล	เชียงแสน	๔.๙๕๐

หมายเลขทางหลวง	ชื่อสายทาง	อำเภอ	ระยะทาง (กม.)
ชร.๔๐๐๒	แยก ทล. ๑๐๒๐ (กม.ที่ ๓๔+๔๐๐) - บ้านหนองสองห้อง	เทิง,ป่าแดด	๙.๑๔๓
ชร.๑๐๐๓	แยก ทล. ๑ (กม.ที่ ๘๐๘+๗๐๐) - บ้านห้วยสำนพลับพลา	แม่ลาว	๙.๑๔๔
ชร.๔๐๐๕	แยก ทล. ๑๑๒๖ (กม.ที่ ๒๙+๘๐๐) - บ้านแม่ลอยไร่	ป่าแดด,เทิง	๑๒.๙๓๙
ชร.๔๐๐๘	แยก ทล. ๑๐๒๐ (กม.ที่ ๘๗+๒๐๐) - บ้านศรีสะอาด	ขุนตาล,พญาเม็งราย	๙.๖๘๙
ชร.๔๐๑๒	แยก ทล. ๑๐๒๐ (กม.ที่ ๖๒+๙๕๐) - บ้านหนองเสา	เทิง,พญาเม็งราย	๑๖.๓๑๒
ชร.๔๐๑๓	แยก ทล. ๑๑๗๓ (กม.ที่ ๒๐+๖๐๐) - บ้านป่าขาม (ฮ่องฮี)	เวียงเชียงรุ้ง,เวียงชัย,เมือง	๑๖.๑๒๕
ชร.๔๐๑๖	แยก ทล. ๑๐๒๐ (กม.ที่ ๑๒+๓๐๐) - บ้านปงหลวง	เมือง	๙.๐๖๐
ชร.๔๐๑๗	แยก ทล. ๑๑๕๒ (กม.ที่ ๑๙+๕๐๐) - บ้านห้วยก้างราษฎร์	เวียงชัย,พญาเม็งราย	๑๓.๙๗๒
ชร.๔๐๑๘	แยก ทล. ๑๐๒๐ (กม.ที่ ๙๐+๒๐๐) - บ้านเนิน ๘๗๘ (พญาพิภักดิ์)	ขุนตาล	๑๐.๗๖๙
ชร.๑๐๒๒	แยก ทล. ๑ (กม.ที่ ๘๑๗+๙๕๐) - บ้านหัวดอย	เมือง	๑๙.๕๙๓
ชร.๔๐๒๔	แยก ทล. ๑๐๒๐ (กม.ที่ ๒๔+๖๐๐) - บ้านโป่งช้าง	เมือง,เทิง	๑๑.๓๐๐
ชร.๔๐๒๙	แยก ทล. ๑๑๕๕ (กม.ที่ ๕๑+๙๗๕) - บ้านผาตง	เวียงแก่น	๑๓.๒๖๐
ชร.๑๐๓๐	แยก ทล. ๑ (กม.ที่ ๗๘๒+๕๐๐) - บ้านร้องหลอด	พาน	๓๑.๙๘๐
ชร.๔๐๓๔	แยก ทล. ๑๐๙๘ (กม.ที่ ๒๗+๐๕๐) - บ้านดงมหาวัน	ดอยหลวง,เวียงเชียงรุ้ง	๑๔.๘๐๐
ชร.๓๐๓๗	แยก ทล. ๑๑๘ (กม.ที่ ๑๓๔+๐๕๐) - บ้านใหม่หมอกจำ่ม	แม่สรวย,เมือง	๖๙.๘๗๐
ชร.๔๐๔๔	แยก ทล. ๑๒๐๗ (กม.ที่ ๗+๘๐๐) - บ้านรวมมิตร	เมือง	๑๗.๐๕๐
ชร.๑๐๔๖	แยก ทล. ๑ (กม.ที่ ๘๑๑+๔๕๐) - บ้านป่าซางใต้	แม่ลาว	๘.๒๗๕
ชร.๕๐๔๗	แยก ทช. ชร.๓๐๓๗ (กม.ที่ ๕+๓๐๐) - เกษตรที่สูงวารี	แม่สรวย	๒๕.๗๘๕
ชร.๑๐๕๖	แยก ทล. ๑ (กม.ที่ ๗๘๘+๐๒๐) - บ้านเก่า	พาน	๑๒.๔๐๐
ชร.๑๐๕๗	แยก ทล. ๑ (กม.ที่ ๗๘๒+๒๐๐) - บ้านบวกขอนแก่น	พาน	๖.๐๐๐
ชร.๓๐๕๘	แยก ทล. ๑๑๘ (กม.ที่ ๖๓+๕๐๐) - โครงการหลวงห้วยน้ำริน	เวียงป่าเป้า	๑๒.๑๕๐
ชร.๔๐๖๑	แยก ทล. ๑๑๕๕ (กม.ที่ ๕๗+๙๐๐) - โครงการหลวงห้วยแล้ง	เวียงแก่น	๙.๓๐๐
ชร.๕๐๓๒	แยก ทช. ชร.๔๐๕๒ (กม.ที่ ๑๓+๔๐๐) -บ้านแม่หม้อ	แม่ฟ้าหลวง	๑๒.๔๗๒
ชร.๕๐๒๓	สาย จ.๓ ฝั่งเมืองรวมเชียงราย	เมือง	๒๑.๓๑๑
ชร.๕๐๕๑	สาย ค๓ ถนนฝั่งเมือรวมเชียงราย	เมือง	๓.๑๓๔
ชร.๑๐๖๓	แยก ทล. ๑ (กม.๙๔๖+๗๓๖) - ท่าเรือเชียงแสน	เมือง,แม่จัน,ดอยหลวง,เวียงเชียงรุ้ง,เชียงแสน	๑๔.๕๕๐

ที่มา: กรมทางหลวงชนบท, ๒๕๖๓

#### ๔.๑) พิกัดตำแหน่งโครงข่ายทางหลวงชนบทจังหวัดเชียงราย

โดยตามพิกัดตำแหน่งโครงข่ายในการสนับสนุนการเดินทางที่สามารถเชื่อมโยงเข้าได้ในพื้นที่ระดับย่อยที่ทางหลวงแผ่นดินได้มีการวางตัวของโครงข่ายทางหลวงชนบท โดยจะกำหนดจุดพิกัดที่มีการก่อสร้างเส้นทางโครงข่ายในเขตพื้นที่จังหวัดเชียงรายในเขตพื้นที่อำเภอที่มีการก่อสร้างมากที่สุด จะอยู่เขตอำเภอแม่สาย อำเภอแม่จัน อำเภอเชียงแสน และอำเภอเชียงของ ซึ่งเป็นเส้นทางที่เชื่อมต่อกันระหว่างเขตพื้นที่อำเภอ



ภาพที่ ๓ แผนที่แสดงตำแหน่งเส้นทางบริเวณเขตพื้นที่อำเภอที่การก่อสร้างเส้นทางโครงข่ายขนบมากที่สุด

#### ๕.๑.๒) ระบบขนส่งทางน้ำ

จังหวัดเชียงรายมีท่าเรือเพื่อการขนส่งสินค้าขนาดใหญ่ ๒ แห่ง คือ (๑) ท่าเรือเชียงแสนแห่งที่ ๒ และ (๒) ท่าเรือเชียงทอง ซึ่งให้บริการขนส่งสินค้าทั้งภายในประเทศ และต่างประเทศ ดำเนินการโดยการท่าเรือแห่งประเทศไทย (กทท.) โดยท่าเรือแต่ละแห่งมีลักษณะดังต่อไปนี้

##### ๑) ท่าเรือเชียงแสนแห่งที่ ๒

๑.๑) ท่าเรือพาณิชย์เชียงแสน เป็นประตูการค้าระหว่างประเทศไทย กับประเทศลุ่มแม่น้ำโขงตอนบน เพื่อส่งเสริมการขนส่ง การค้าระหว่างประเทศ ตามข้อตกลงว่าด้วยความร่วมมือเพื่อการเดินเรือพาณิชย์ในแม่น้ำล้านช้าง - แม่น้ำโขง ระหว่าง ๔ ประเทศ คือ จีน เมียนมา สปป.ลาว และไทย รวมถึงเป็นการเสริมสร้างความมั่นคงทางเศรษฐกิจและการลงทุน ให้สอดคล้องกับแผนพัฒนาเศรษฐกิจและสังคมแห่งชาติ โดยคณะรัฐมนตรีได้มีมติเมื่อวันที่ ๑๖ ตุลาคม ๒๕๕๐ เห็นชอบและอนุมัติในหลักการให้กรมเจ้าท่าดำเนินการก่อสร้างเพื่อใช้ทดแทนท่าเรือเชียงแสนแห่งแรก ซึ่งตั้งอยู่ในตัวเมืองประวัติศาสตร์เชียงแสน ทำให้ไม่สามารถขยายศักยภาพได้ ทั้งนี้ได้เริ่มก่อสร้างเมื่อวันที่ ๑๒ พฤษภาคม ๒๕๕๒ ต่อมาคณะรัฐมนตรีได้มีมติเมื่อวันที่ ๑๘ มกราคม ๒๕๕๔ ให้การท่าเรือแห่งประเทศไทย (กทท.) เป็นผู้บริหารท่าเรือเชียงแสนแห่งที่ ๒

ศักยภาพของท่าเรือเชียงแสน ๒ ประกอบด้วย ท่าเทียบเรือแบบทางลาด ๒ ระดับ จำนวน ๒ ท่า ใช้สำหรับขนถ่ายสินค้าทั่วไป และท่าเทียบเรือแนวตั้ง ๑ ท่า สำหรับขนถ่ายสินค้าทั่วไป และคอนเทนเนอร์ ท่าเทียบเรือทางลาดด้านทิศเหนือ ความยาวท่าเทียบ เรือ ๓๐๐ เมตร มีเนื้อที่ ๙,๖๐๐ ตารางเมตร จำนวน ๖ ท่า สามารถรับเรือขนาดยาว ๕๐ เมตร ได้พร้อมกัน ๓ ลำ ท่าเทียบเรือทางลาดด้านทิศใต้ ความยาวท่าเทียบเรือ ๓๐๐ เมตร มีเนื้อที่ ๙,๖๐๐ ตารางเมตร จำนวน ๖ ท่า สามารถรับเรือขนาดยาว ๕๐ เมตร ได้พร้อมกัน ๓ ลำ ท่าเทียบเรือแนวตั้ง ความยาวท่าเทียบเรือ ๒๐๐ เมตร สามารถรับเรือขนาดความยาว ๕๐ เมตร ได้พร้อมกัน ๔ ลำ ในอาณาบริเวณท่าเรือ ได้เตรียมที่จอดเรือ ขนาด ๒๐๐ x ๘๐๐ เมตร พร้อมด้วยโรงพักสินค้า ขนาด ๓๐ x ๓๐ เมตร จำนวน ๒ หลัง และลานวางพักสินค้าไว้บริการ

โครงข่ายการขนส่งของท่าเรือเชียงแสน ๒ สามารถเชื่อมโยงการขนส่งเข้ากับประเทศจีนที่ท่าเรือกวนเหลย ใช้เส้นทางเดินเรือระยะทาง ๒๖๕ กิโลเมตร ระดับน้ำลึก ๑.๕ - ๗.๐ เมตร แตกต่างตามช่วงฤดูกาล โดยประเทศจีนได้ปรับปรุงร่องน้ำทางเดินเรือ รวมถึงก่อสร้างเขื่อนเพื่อผลิตกระแสไฟฟ้า



และควบคุมระดับน้ำให้สามารถบรรทุกสินค้าได้ตลอดทั้งปี ในส่วนโครงข่ายการขนส่งภายในประเทศ ใช้การเชื่อมโยงท่าเรือเข้ากับโครงข่ายการขนส่งทางถนน สามารถเดินทางได้ ๓ เส้นทาง ได้แก่

- ทางหลวงแผ่นดินหมายเลข ๑๒๙๐ อำเภอแม่สาย - อำเภอเชียงแสน
- ทางหลวงแผ่นดินหมายเลข ๑๐๑๖ อำเภอแม่จัน - อำเภอเชียงแสน
- ทางหลวงแผ่นดินหมายเลข ๑๑๒๙ อำเภอเชียงแสน - อำเภอเชียงของ

#### ๕.๑.๓) ระบบขนส่งทางอากาศ

ท่าอากาศยานแม่ฟ้าหลวงเชียงราย อยู่ภายใต้การดูแลของบริษัท ท่าอากาศยานไทยจำกัด (มหาชน) มีจำนวนหลุมจอดเครื่องบิน ๔ หลุมจอด มีจำนวนเที่ยวบินภายในประเทศ ๔๒ เที่ยวบิน/วัน จำนวนเที่ยวบินระหว่างประเทศ ๑๐ เที่ยวบิน/สัปดาห์ จำนวนสายการบินที่ให้บริการจำนวน ๑๐ สาย และจำนวนสายการบินให้บริการระหว่างประเทศปี ๒๕๖๑ จำนวน ๔ สายการบิน มีพื้นที่ในส่วนผู้โดยสาร ๑๖,๖๖๕ ตร.ม. พื้นที่อาคารคลังสินค้า ๔๑๒ ตร.ม. สามารถรองรับการขนส่งสินค้าได้ปีละ ๓,๔๐๐ ตัน เป็นท่าอากาศยานที่สามารถรองรับทั้งในส่วนของผู้โดยสาร และการขนส่งสินค้าทางอากาศได้ ทั้งจะเห็นได้ว่าจำนวนเที่ยวบินในรอบ ๕ ปีที่ผ่านมา มีจำนวนเพิ่มมากกว่าเกือบ ๓ เท่าตัว จากเดิมในปี ๒๕๕๙ มีจำนวนเที่ยวบิน ๑๔,๐๗๓ เที่ยวบิน ในปี ๒๕๖๑ เพิ่มขึ้นเป็น ๑๙,๗๒๔ เที่ยวบิน และมีจำนวนนักท่องเที่ยวเพิ่มขึ้นจากเดิมปี ๒๕๕๕ จำนวน ๙๒๖,๓๒๓ คน มีแนวโน้มเพิ่มขึ้นในปี ๒๕๖๐ เป็น ๒,๓๘๕,๒๒๔ คน และเพิ่มขึ้นอย่างต่อเนื่องในปี ๒๕๖๑ เป็นจำนวน ๒,๘๐๔,๗๐๐ คน ซึ่งในปี ๒๕๖๒ เพิ่มขึ้นเป็นจำนวน ๒,๙๕๓,๐๙๖ คน และในปี ๒๕๖๓ มีจำนวนที่ลดลงเป็นจำนวน ๑,๕๑๓,๒๙๕ คนซึ่งเนื่องจากประสบปัญหาในสถานการณ์ของ Covid ๑๙

#### ตารางที่ ๒๑ สถิติการขนส่งทางอากาศ พ.ศ. ๒๕๕๙ - ๒๕๖๓

เส้นทาง	ลักษณะ	ปี ๒๕๕๙	ปี ๒๕๖๐	ปี ๒๕๖๑	ปี ๒๕๖๒	ปี ๒๕๖๓
รวม	จำนวนเที่ยวบิน	๑๔,๐๗๓	๑๖,๙๐๑	๑๙,๗๒๔	๒๐,๑๓๐	๑๒,๑๒๔
	ผู้โดยสาร (คน)	๑,๙๕๙,๓๕๓	๒,๓๘๕,๒๒๔	๒,๘๐๔,๗๐๐	๒,๙๕๓,๐๙๖	๑,๕๑๓,๒๙๕
	การขนถ่ายสินค้า (ตัน)	๔,๙๗๓	๔,๔๓๓	๓,๖๒๙	๒,๕๓๔	๙๖๓
	การขนถ่ายทางไปรษณีย์ภัณฑ์ (ตัน)	๘๒๕	๗๓๙	๑๗	๑	๐
ระหว่างประเทศ	จำนวนเที่ยวบิน	๔๙๒	๗๔๓	๑,๗๗๐	๒,๗๔๔	๔๐๒
	ผู้โดยสาร (คน)	๒๗,๓๖๐	๘๒,๑๗๐	๒๑๔,๗๘๒	๓๔๑,๙๗๑	๓๖,๓๘๔
	การขนถ่ายสินค้า (ตัน)	๐	๐	๐	๐	๐
	การขนถ่ายทางไปรษณีย์ภัณฑ์ (ตัน)	๐	๐	๐	๐	๐
ภายในประเทศ	จำนวนเที่ยวบิน	๑๓,๕๘๑	๑๖,๑๕๘	๑๗,๙๕๔	๑๗,๓๘๖	๑๑,๗๒๒
	ผู้โดยสาร (คน)	๑,๙๓๑,๙๙๓	๒,๓๐๓,๐๕๔	๒,๕๘๙,๙๑๘	๒,๕๘๖,๙๐๗	๑,๔๗๖,๙๑๑
	การขนถ่ายสินค้า (ตัน)	๔,๙๗๓	๔,๔๓๓	๓,๖๒๙	๒,๕๓๔	๙๖๓
	การขนถ่ายทางไปรษณีย์ภัณฑ์ (ตัน)	๘๒๕	๗๓๙	๑๗	๑	๐

ที่มา :ท่าอากาศยานแม่ฟ้าหลวง เชียงราย.๒๕๖๓

#### ๕.๑.๔) ระบบขนส่งทางราง

โครงการรถไฟสายใหม่สาย เด่นชัย - เชียงราย - เชียงของ คือ โครงการพัฒนาโครงข่ายทางรถไฟ ภายใต้การดูแลโครงการของการรถไฟแห่งประเทศไทยร่วมกับภาคเอกชน ที่มีวัตถุประสงค์ในการเชื่อมโยงกับประเทศเพื่อนบ้าน เพื่อเพิ่มขีดความสามารถในการขนส่งระหว่างประเทศในภูมิภาค เนื่องจากผลที่คาดว่าจะได้รับเมื่อโครงการนี้แล้วเสร็จคือ การลดต้นทุนทางด้านโลจิสติกส์ของประเทศ ลดค่าใช้จ่ายด้านพลังงานในการขนส่งสินค้า อีกทั้งยังอำนวยความสะดวกในด้านการคมนาคมของประชาชน

### ๕.๑.๕) ด้านศุลกากรและจุดผ่อนปรน

๑) ด้านศุลกากรเชียงแสน ตำบลเวียง อำเภอเชียงแสน จังหวัดเชียงราย ๕๗๑๕๐

๒) ด้านศุลกากรแม่สาย ตำบลแม่สาย อำเภอแม่สาย จังหวัดเชียงราย ๕๗๑๓๐

๓) ด้านศุลกากรเชียงของ ตำบลเวียง อำเภอเชียงของ จังหวัดเชียงราย ๕๗๑๔๐

นอกจากนี้ ยังมีจุดผ่อนปรนการค้าชายแดนไทยด้านจังหวัดเชียงราย ดังนี้

๔) จุดผ่อนปรนที่ติดกับประเทศสาธารณรัฐแห่งสหภาพเมียนมา จำนวน ๕ จุด ดังนี้

๔.๑) จุดผ่อนปรนบ้านปางห้า ตำบลเกาะช้าง อำเภอแม่สาย

๔.๒) จุดผ่อนปรนบ้านสายลมจอย อำเภอเวียงพางคำ อำเภอแม่สาย

๔.๓) จุดผ่อนปรนบ้านเกาะทราย ตำบลแม่สาย อำเภอแม่สาย

๔.๔) จุดผ่อนปรนบ้านป่าแดง หมู่ที่ ๕ ตำบลเกาะช้าง อำเภอแม่สาย

๔.๕) จุดผ่อนปรนบ้านสบรวก หมู่ที่ ๑ ตำบลเวียง อำเภอเชียงแสน

๕) จุดผ่อนปรนที่ติดกับประเทศสาธารณรัฐประชาธิปไตยประชาชนลาว จำนวน ๖ จุด ดังนี้

๕.๑) จุดผ่อนปรนบ้านสบรวก หมู่ที่ ๑ ตำบลเวียง อำเภอเชียงแสน

๕.๒) จุดผ่อนปรนบ้านสวนดอก หมู่ที่ ๘ ตำบลบ้านแซว

๕.๓) จุดผ่อนปรนบ้านแจมป่อง ตำบลเหล่ายาว อำเภอเวียงแก่น

๕.๔) จุดผ่อนปรนบ้านห้วยลึก หมู่ที่ ๔ ตำบลม่วงยาย อำเภอเวียงแก่น

๕.๕) จุดผ่อนปรนบ้านร่มโพธิ์ทอง (เลาเจอ) หมู่ที่ ๙ ตำบลตับเต่า อำเภอเทิง

๕.๖) จุดผ่อนปรนบ้านหาดบ้าย หมู่ที่ ๑ ตำบลริมโขง อำเภอเชียงของ

### (๕.๒) ระบบไฟฟ้า

สำหรับระบบไฟฟ้า เมื่อพิจารณาจากสถิติผู้ใช้ไฟฟ้าและการจำหน่ายพลังงานไฟฟ้าของการไฟฟ้าส่วนภูมิภาค จังหวัดเชียงราย จำแนกตามประเภทผู้ใช้ พ.ศ. ๒๕๕๘ - ๒๕๖๒ พบว่า ปี ๒๕๖๒ มีผู้ใช้ไฟฟ้าจำนวน ๔๕๑,๑๙๘ ราย เพิ่มขึ้นเมื่อเทียบกับปี ๒๕๕๘ จำนวน ๔๐,๘๔๕ ราย พลังงานไฟฟ้าที่จำหน่ายและใช้ในปี ๒๕๖๒ อยู่ที่ ๑,๓๘๗,๔๐๐,๓๙๗ กิโลวัตต์-ชั่วโมง

**ตารางที่ ๒๒** สถิติผู้ใช้ไฟฟ้า และการจำหน่ายพลังงานไฟฟ้าของการไฟฟ้าส่วนภูมิภาค จังหวัดเชียงราย จำแนกตามประเภทผู้ใช้ พ.ศ. ๒๕๕๘ - ๒๕๖๓

ประเภทอัตราไฟฟ้า	ปีพ.ศ. ๒๕๕๘	ปีพ.ศ. ๒๕๕๙	ปีพ.ศ. ๒๕๖๐	ปีพ.ศ. ๒๕๖๑	ปีพ.ศ.๒๕๖๒
จำนวนผู้ใช้ไฟฟ้า (ราย)	๔๑๐,๓๕๓	๔๒๑,๔๓๘	๔๓๒,๕๓๒	๔๓๘,๘๓๕	๔๕๑,๑๙๘
พลังงานไฟฟ้าที่จำหน่ายและใช้ (กิโลวัตต์-ชั่วโมง)	๑,๑๗๑,๘๘๗,๖๔๘	๑,๒๔๐,๓๖๑,๐๙๐	๑,๒๗๖,๘๘๗,๗๔๙	๑,๒๗๖,๙๘๐,๐๔๙	๑,๓๘๗,๔๐๐,๓๙๗
บ้านที่อยู่อาศัย	๔๓๘,๗๖๑,๕๖๑	๔๖๔,๓๓๐,๕๒๓	๔๗๖,๓๐๔,๗๘๐	๔๘๗,๖๗๒,๑๘๗	๕๔๒,๕๖๐,๙๙๑
กิจการขนาดเล็ก	๒๑๓,๗๒๙,๖๓๖	๒๒๕,๒๑๒,๘๑๕	๒๓๑,๒๘๖,๒๗๙	๒๓๗,๙๘๕,๕๑๒	๒๕๗,๐๓๖,๑๖๖
กิจการขนาดกลาง	๑๙๙,๐๕๑,๙๒๘	๒๑๑,๗๘๑,๑๑๑	๒๑๘,๗๒๙,๙๗๗	๒๑๔,๐๔๒,๖๔๒	๒๒๗,๐๒๕,๗๔๑
กิจการขนาดใหญ่	๒๔๖,๐๓๖,๓๙๘	๒๖๑,๐๙๑,๘๘๐	๒๖๙,๓๒๕,๙๐๘	๒๕๘,๖๗๐,๔๗๑	๒๗๐,๐๖๒,๓๐๒
อื่น ๆ	๗๔,๓๑๘,๑๒๕	๗๗,๙๔๔,๗๖๑	๘๑,๒๔๐,๘๐๕	๗๘,๖๐๙,๒๓๗	๗๕,๐๙๓,๙๘๘

ที่มา : สถิติผู้ใช้ไฟฟ้า สำนักงานสถิติแห่งชาติ, ๒๕๖๓



เมื่อพิจารณาประเภทของการใช้ไฟฟ้าในตารางที่ ๒๒ พบว่า ในปี พ.ศ. ๒๕๖๒ จำนวนผู้ใช้ไฟฟ้าเพิ่มขึ้น โดยในปี ๒๕๖๒ สัดส่วนของการใช้ไฟฟ้าสำหรับบ้านที่อยู่อาศัยและกิจการขนาดเล็กเพิ่มขึ้น อยู่ที่ ๕๔๒,๕๖๐,๙๙๑ กิโลวัตต์/ชั่วโมง และ ๒๕๗,๐๓๖,๑๖๖ กิโลวัตต์ - ชั่วโมง ในขณะที่กิจการขนาดกลาง และกิจการขนาดใหญ่มีปริมาณการใช้ไฟฟ้าเพิ่มขึ้น ๒๒๗,๐๒๕,๗๔๑ กิโลวัตต์/ชั่วโมง และ ๒๗๐,๐๖๒,๓๐๒ กิโลวัตต์/ชั่วโมงตามลำดับ ในขณะที่ ปี พ.ศ. ๒๕๖๑ สัดส่วนของการใช้ไฟฟ้าสำหรับบ้านที่อยู่อาศัยและกิจการขนาดเล็กเพิ่มขึ้น เมื่อเทียบกับปี ๒๕๖๐ เช่นกัน อยู่ที่ ๔๘๗,๖๗๒,๑๘๗ กิโลวัตต์/ชั่วโมง และ ๒๓๗,๙๘๕,๕๑๒ กิโลวัตต์/ชั่วโมง ในขณะที่กิจการขนาดกลาง และกิจการขนาดใหญ่มีปริมาณการใช้ไฟฟ้าลดลง ๒๑๔,๐๔๒,๖๔๒ กิโลวัตต์/ชั่วโมง และ ๒๕๘,๖๗๐,๔๗๑ กิโลวัตต์/ชั่วโมง เมื่อเทียบกับปี ๒๕๖๐

ตารางที่ ๒๓ การเปรียบเทียบจำนวนผู้ใช้ไฟฟ้ารายอำเภอระหว่างปี พ.ศ. ๒๕๕๙ - ๒๕๖๒

อำเภอ	จำนวนผู้ใช้ไฟฟ้า			
	๒๕๕๙	๒๕๖๐	๒๕๖๑	๒๕๖๒
เมืองเชียงราย	๘๘,๙๕๔	๙๑,๗๕๕	๙๓,๑๗๒	๙๖,๕๐๒
เวียงชัย	๑๖,๖๓๖	๑๖,๙๘๘	๑๗,๓๗๑	๑๗,๗๙๒
เชียงของ	๒๑,๖๑๑	๒๑,๖๑๑	๒๒,๕๘๑	๒๒,๖๙๖
เทิง	๒๕,๔๖๐	๒๕,๔๖๐	๒๖,๕๒๖	๒๗,๐๓๐
พาน	๔๓,๖๕๒	๔๔,๖๒๗	๔๔,๙๖๖	๔๕,๘๘๘
ป่าแดด	๙,๙๙๘	๑๐,๑๔๗	๑๐,๓๔๒	๑๐,๖๑๐
แม่จัน	๓๓,๕๒๑	๓๔,๓๕๐	๓๕,๑๕๕	๓๕,๘๐๘
เชียงแสน	๒๐,๕๘๒	๒๑,๐๑๑	๒๑,๒๖๘	๒๑,๖๐๔
แม่สาย	๓๔,๑๓๕	๓๕,๐๖๕	๓๕,๓๔๒	๓๖,๐๘๘
แม่สรวย	๒๑,๖๑๐	๒๒,๓๑๓	๒๒,๘๐๙	๒๓,๗๓๘
เวียงป่าเป้า	๒๑,๘๘๗	๒๒,๔๓๐	๒๒,๗๘๖	๒๓,๓๖๖
พญาเม็งราย	๑๒,๘๖๐	๑๒,๘๖๐	๑๓,๖๗๓	๑๔,๐๘๓
เวียงแก่น	๘,๖๐๔	๘,๖๐๔	๙,๒๒๗	๙,๖๓๔
ขุนตาล	๑๐,๓๒๐	๑๐,๓๒๐	๑๐,๗๗๘	๑๑,๐๔๗
แม่ฟ้าหลวง	๑๔,๕๓๐	๑๔,๙๒๓	๑๕,๑๖๒	๑๕,๓๙๘
แม่ลาว	๒๐,๒๓๕	๒๐,๖๕๐	๒๑,๑๓๕	๒๑,๕๙๑
เวียงเชียงรุ้ง	๘,๗๓๓	๙,๐๐๐	๙,๓๐๘	๙,๕๗๔
ดอยหลวง	๘,๑๖๙	๘,๓๐๕	๘,๓๐๕	๘,๕๔๖
รวม	๔๒๑,๔๙๗	๔๓๐,๔๑๙	๔๓๙,๙๐๖	๔๕๑,๑๙๘

ที่มา: สถิติจังหวัดเชียงราย.๒๕๖๓

เมื่อพิจารณาตารางที่ ๒๓ พบว่าในปี พ.ศ. ๒๕๖๒ อำเภอที่มีผู้ใช้ไฟฟ้ามากที่สุด ๓ อันดับแรก ได้แก่ อำเภอเมืองเชียงราย ถัดมาเป็นอำเภอพาน และอำเภอแม่สาย และอำเภอที่ใช้ไฟฟ้าน้อยที่สุดได้แก่ อำเภอดอยหลวง เมื่อเปรียบเทียบ จำนวนผู้ใช้ไฟฟ้าในปี พ.ศ. ๒๕๖๑ และ พ.ศ. ๒๕๖๒ พบว่า ในทุกพื้นที่ มีจำนวนผู้ใช้ไฟฟ้าเพิ่มขึ้น

ตารางที่ ๒๔ ผู้ใช้ไฟฟ้า และการจำหน่ายกระแสไฟฟ้า จำแนกตามประเภทผู้ใช้ เป็นรายอำเภอ ปี ๒๕๖๒

อำเภอ	จำนวนผู้ใช้ไฟฟ้า	การจำหน่ายกระแสไฟฟ้า (ล้านกิโลวัตต์/ชั่วโมง) (Gwh.)				
		ที่อยู่อาศัย	สถานธุรกิจ/ อุตสาหกรรม	สถานที่ ราชการ /องค์กร ไม่แสวงหา ผลกำไร	อื่น ๆ	รวม
เมืองเชียงราย	๙๖,๕๐๒	๑๕๖.๕๙	๓๐๘.๒๘	๐.๕๕	๗.๘๕	๔๗๓.๒๗
เวียงชัย	๑๗,๗๙๒	๒๒.๒๖	๒๖.๐๑	๐.๒๐	๑.๔๓	๔๙.๙
เชียงของ	๒๒,๙๖๙	๒๒.๔๙	๒๓.๓๕	๒.๐๘	๓.๕๐	๕๑.๔๒
เทิง	๒๗,๐๓๐	๒๔.๑๖	๒๒.๗๐	๓.๐๒	๒.๑๙	๕๒.๐๗
พาน	๔๕,๘๑๘	๓.๕๘	๓.๒๕	๐.๓๔	๐.๐๙	๗.๒๖
ป่าแดด	๑๐,๖๑๐	๐.๘๖	๐.๖๙	๐.๑๕	๐.๐๕	๑.๗๕
แม่จัน	๓๕,๘๐๘	๔๐.๑๕	๓๘.๐๒	๓.๗๕	๐.๕๓	๘๒.๔๕
เชียงแสน	๒๑,๖๐๔	๒๕.๗๔	๖๓.๒๖	๓.๔๙	๑.๓๓	๙๓.๘๒
แม่สาย	๓๖,๐๘๘	๖๑.๒๔	๑๕๙.๙๔	๒.๗๐	๑.๖๒	๒๒๕.๕
แม่สรวย	๒๓,๗๓๘	๑.๕๘	๑.๗๙	๐.๐๑	๐.๐๒	๓.๔
เวียงป่าเป้า	๒๓,๓๖๖	๑.๗๔	๒.๐๕	๐.๐๐	๐.๐๒	๓.๘๑
พญาเม็งราย	๑๔,๐๘๓	๑๒.๘๐	๘.๗๖	๐.๗๑	๐.๔๐	๒๒.๖๗
เวียงแก่น	๙,๖๓๔	๘.๔๘	๔.๘๕	๐.๖๐	๐.๒๒	๑๔.๑๕
ขุนตาล	๑๑,๐๔๗	๑๐.๐๖	๖.๒๙	๑.๐๒	๐.๗๙	๑๘.๑๖
แม่ฟ้าหลวง	๑๕,๓๙๘	๑๙.๓๙	๑๐.๘๐	๒.๓๗	๐.๔๑	๓๒.๙๗
แม่ลาว	๒๑,๕๙๑	๒๘.๑๗	๓๕.๕๑	๐.๐๘	๐.๖๕	๖๔.๔๑
เวียงเชียงรุ้ง	๙,๕๗๔	๘.๖๑	๔.๙๐	-	๐.๑๒	๑๓.๖๓
ดอยหลวง	๘,๕๔๖	๗.๗๙	๓.๕๔	๐.๔๖	๐.๒๘	๑๒.๐๗
<b>รวม</b>	<b>๔๕๑,๑๙</b>	<b>๔๕๕.๖๙</b>	<b>๗๒๓.๙๙</b>	<b>๒๒.๕๓</b>	<b>๒๑.๕๐</b>	<b>๑,๒๒๓.๗๑</b>

ที่มา : การไฟฟ้าส่วนภูมิภาคจังหวัดเชียงราย, ๒๕๖๓.

เมื่อพิจารณาประเภทผู้ใช้ไฟฟ้าในตารางที่ ๒๔ พบว่า อำเภอเมืองเชียงราย แม่สาย เชียงแสน เป็นอำเภอที่จำหน่ายกระแสไฟฟ้าเพื่อธุรกิจมากที่สุด ๓ อันดับแรก ในส่วนการจำหน่ายกระแสไฟฟ้าสำหรับที่อยู่อาศัยมากที่สุด ได้แก่ อำเภอเมืองเชียงราย แม่สาย แม่จัน มีการจำหน่ายกระแสไฟฟ้าเพื่อที่อยู่อาศัยมากที่สุด ๓ อันดับแรก

(๕.๓) การประปา

ตารางที่ ๒๕ ข้อมูลการใช้น้ำประปา จังหวัดเชียงราย ปีพ.ศ. ๒๕๖๐ - ๒๕๖๒

ข้อมูลการใช้ประปา	ปีพ.ศ. ๒๕๕๘	ปีพ.ศ. ๒๕๕๙	ปีพ.ศ. ๒๕๖๐	ปีพ.ศ. ๒๕๖๑	ปีพ.ศ. ๒๕๖๒
ผู้ใช้น้ำ (ราย)	๕๘,๙๑๓	๖๒,๙๓๘	๖๕,๗๐๗	๖๘,๔๘๓	๗๑,๖๕๗
ปริมาณการผลิต (ลบ.ม.)	๑๘.๕	๒๐.๓	๒๐.๗	๒๑.๒	๑๔.๑
ปริมาณการจำหน่าย (ลบ.ม.)	๑๓.๑	๑๓.๘	๑๔.๓	๑๔.๗	๑๑.๓
เฉลี่ยการใช้น้ำ (ลบ.ม./ ราย/เดือน)	๑๘.๖	๑๘.๓	๑๘.๒	๑๗.๙	๒๒.๔

ที่มา : สำนักงานสถิติจังหวัดเชียงราย, ๒๕๖๓

สำหรับข้อมูลการใช้น้ำประปา พบว่าปริมาณการใช้น้ำประปาของจังหวัดเชียงรายเพิ่มขึ้นอย่างต่อเนื่อง ทั้งนี้ในปี พ.ศ. ๒๕๖๒ มีปริมาณการผลิต ๑๔.๑ ลบ.ม. และอัตราการใช้น้ำเฉลี่ย ๒๒.๔ ลบ.ม./ ราย/เดือน เมื่อจำแนกพื้นที่การใช้น้ำประปา พบว่า จำนวนผู้ใช้น้ำมากที่สุดในพื้นที่อำเภอเมือง ถัดมาอำเภอแม่สาย และอำเภอพาน และสำหรับปริมาณน้ำที่จ่ายเพื่อสาธารณประโยชน์ พบว่าอยู่ในพื้นที่อำเภอเมืองมากที่สุด ถัดมาคืออำเภอแม่สาย และอำเภอแม่จัน สำหรับอัตราการน้ำสูญเสียมากที่สุดที่อำเภอแม่จัน อำเภอเชียงแสน และอำเภอเมืองตามลำดับ

ตารางที่ ๒๖ สถิติการประปา จำแนกเป็นรายอำเภอ พ.ศ. ๒๕๖๒

อำเภอ	กำลังการผลิต (ลบ.ม)	ปริมาณน้ำที่ผลิตได้จริง (ลบ.ม)	ปริมาณน้ำที่ผลิตจ่าย (ลบ.ม)	ปริมาณน้ำที่จำหน่ายแก่ผู้ใช้ (ลบ.ม.)	ปริมาณน้ำที่จ่ายเพื่อสาธารณประโยชน์ (จ่ายฟรี) (ลบ.ม)	อัตราน้ำสูญเสียทั้งหมด (%)	อัตราการใช้น้ำ (ลบ.ม/ราย)	ผู้ใช้น้ำ (ราย)
เมืองเชียงราย	๑๗,๕๒๐,๐๐๐	๑๑,๖๗๙,๘๖๗	๕,๕๒,๕๕๙	๘,๔๔๓,๓๒๑	๒,๖๘๓,๙๘๗	๒๔.๐๘	๒๖๗	๓๒,๔๑๙
เวียงชัย	-	-	-	-	-	-	-	-
เชียงของ	๑,๗๕๒,๐๐๐	๑๐,๗๕,๗๐๓	๖๑,๗๖๗	๘๒๕,๓๑๘	๑๘๘,๖๑๘	๑๘.๐๗	๒๑๐	๔,๐๐๔
เทิง	๘๗๖,๐๐๐	๕๘๕,๖๑๔	๓๙,๘๔๙	๔๖๐,๐๔๙	๘๕,๗๑๖	๑๕.๐๖	๒๓๒	๒,๐๓๐
พาน	๓,๐๕๔,๐๐๐	๑,๒๓๕,๓๒๘	๓๑,๖๖๒	๙๔๐,๒๗๒	-	๒๑.๔๔	๑๘๓	๕,๓๑๘
ป่าแดด	-	-	-	-	-	-	-	-
แม่จัน	๑,๗๕๒,๐๐๐	๑,๓๙๘,๕๔๑	๒๗๘,๑๔๙	๗๕๖,๖๕๒	๓๖๓,๗๔๐	๒๙.๙๕	๒๖๐	๒,๙๖๔
เชียงแสน	๘๗๖,๐๐๐	๗๒๐,๘๙๐	๑๑๔,๗๓๔	๔๐๔,๑๘๒	๒๐๑,๙๗๔	๒๙.๖๙	๑๗๕	๒,๓๑๕
แม่สาย	๕,๖๙๔,๐๐๐	๔,๗๔๔,๓๙๑	๖๙๘,๒๔๖	๓,๑๐๕,๕๑๔	๙๔๐,๖๓๑	๒๐.๙๕	๒๑๕	๑๔,๕๙๓
แม่สรวย	-	-	-	-	-	-	-	-
เวียงป่าเป้า	๑,๗๕๒,๐๐๐	๖๗๘,๓๖๑	๒๐,๐๐๘	๕๕๕,๒๕๔	๑๐๓,๐๙๙	๑๕.๕๔	๑๘๐	๓,๑๒๑
พญาเม็งราย	๔๓๘,๐๐๐	๑๑๔,๑๒๒	๑๐,๗๕๖	๙๖,๕๔๕	๖,๘๒๑	๖.๑๗	๑๘๕	๕๓๒
เวียงแก่น	-	-	-	-	-	-	-	-
ขุนตาล	-	-	-	-	-	-	-	-
แม่ฟ้าหลวง	-	-	-	-	-	-	-	-
แม่ลาว	-	-	-	-	-	-	-	-
เวียงเชียงรุ้ง	-	-	-	-	-	-	-	-
ดอยหลวง	-	-	-	-	-	-	-	-
รวมยอด	๓๔,๑๖๔,๐๐๐	๒๒,๒๓๒,๘๑๗	๑,๘๐๗,๗๓๐	๑๕,๕๘๗,๑๐๗	๔,๘๓๗,๙๘๑	๒๒.๘๘	๒๓๗	๖๗,๒๙๖

ที่มา : สำนักงานการประปาเขต ๙ รายงานสถิติจังหวัดเชียงราย สถิติจังหวัดเชียงราย,๒๕๖๓.

#### (๕.๔) ระบบเทคโนโลยีสารสนเทศ

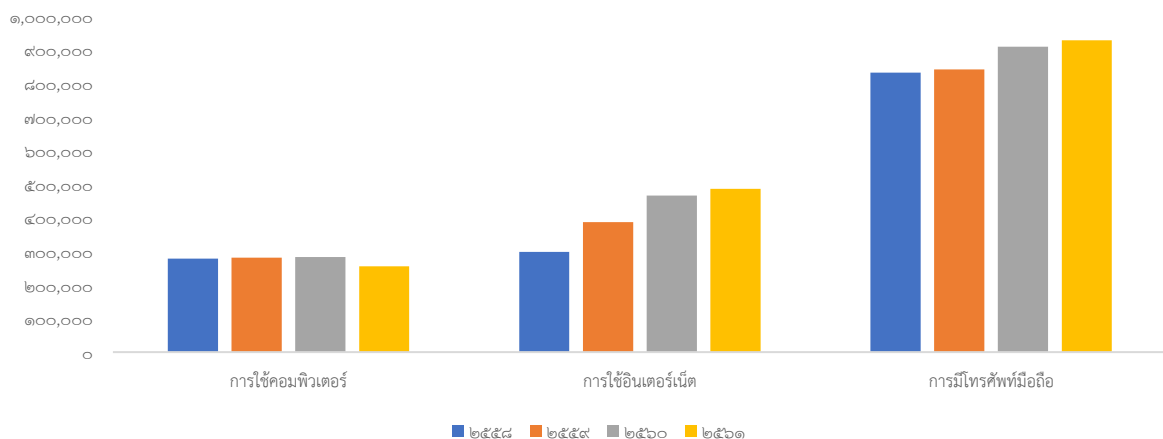
สำหรับข้อมูลระบบเทคโนโลยีสารสนเทศของประชาชนในจังหวัดเชียงราย พบว่าในช่วง ๒๕๕๘ - ๒๕๖๑ ประชาชนมีการใช้คอมพิวเตอร์เพิ่มขึ้นจากเล็กน้อยจากเดิมในปี ๒๕๕๘ อยู่ที่ร้อยละ ๒๕.๕๙ ในปี ๒๕๖๐ เพิ่มขึ้นเป็นร้อยละ ๒๖.๑๕ แต่มีแนวโน้มลดลงร้อยละ ๒๔.๒ ในปี ๒๕๖๑ ในส่วนการใช้อินเทอร์เน็ต มีการขยายตัวเพิ่มขึ้นประมาณร้อยละ ๑๘ จากเดิมมีผู้ใช้คิดเป็นร้อยละ ๒๗.๓๙ ในปี ๒๕๕๘ ในปี ๒๕๖๐ เพิ่มขึ้นเป็นร้อยละ ๔๓.๐๑ และในปี ๒๕๖๑ เพิ่มขึ้นเป็นร้อยละ ๔๓.๕ แสดงให้เห็นว่าประชาชนมีความสามารถในการเข้าถึงข้อมูลออนไลน์เพิ่มขึ้น นอกจากนี้มีจำนวนผู้ใช้โทรศัพท์มือถือเพิ่มขึ้นจากเดิมในปี ๒๕๕๘ อยู่ที่ร้อยละ ๗๖.๓๖ เพิ่มขึ้นเป็น ร้อยละ ๘๓.๙๖ ในปี ๒๕๖๐ และยังคงเพิ่มขึ้นอย่างต่อเนื่องเป็นร้อยละ ๙๒.๖ ในปี ๒๕๖๑

ตารางที่ ๒๗ ประชากรอายุ ๖ ปีขึ้นไป จำแนกตามการใช้อุปกรณ์เทคโนโลยีสารสนเทศและการสื่อสาร พ.ศ. ๒๕๕๘ - ๒๕๖๑

การใช้เทคโนโลยีสารสนเทศและการสื่อสาร	จำนวน	ปี ๒๕๕๘	ปี ๒๕๕๙	ปี ๒๕๖๐	ปี ๒๕๖๑
การใช้คอมพิวเตอร์	จำนวนประชากร	๑,๐๘๘,๓๘๔	๑,๐๘๕,๒๖๒	๑,๐๘๑,๓๖๘	๑,๐๗๗,๐๐๖
	ใช้	๒๗๘,๔๖๗	๒๘๐,๖๗๐	๒๘๒,๘๑๔	๒๕๕,๒๙๙
	ร้อยละ	๒๕.๕๙	๒๕.๘๖	๒๖.๑๕	๒๔.๒
	ไม่ใช้	๘๐๙,๙๑๗	๘๐๔,๕๙๒	๗๙๘,๕๕๔	๘๒๑,๗๐๗
	ร้อยละ	๗๔.๔๑	๗๔.๑๔	๗๓.๘๕	๗๕.๘
ใช้อินเทอร์เน็ต	จำนวนประชากร	๑,๐๘๘,๓๘๔	๑,๐๘๕,๒๖๒	๑,๐๘๑,๓๖๘	๑,๐๗๗,๐๐๖
	ใช้	๒๘๘,๑๐๑	๓๘๖,๗๕๕	๔๖๕,๐๙๔	๔๘๕,๙๕๘
	ร้อยละ	๒๗.๓๙	๓๕.๖๔	๔๓.๐๑	๔๓.๕
	ไม่ใช้	๗๙๐,๒๘๓	๖๙๘,๕๐๗	๖๑๖,๒๗๔	๕๙๑,๐๔๘
	ร้อยละ	๗๒.๖๑	๖๔.๓๖	๕๖.๙๙	๕๖.๕
การมีโทรศัพท์มือถือ	จำนวนประชากร	๑,๐๘๘,๓๘๔	๑,๐๘๕,๒๖๒	๑,๐๘๑,๓๖๘	๑,๐๗๗,๐๐๖
	มี	๘๓๑,๐๙๓	๘๔๐,๓๖๓	๙๐๗,๘๘๘	๙๒๗,๓๓๒
	ร้อยละ	๗๖.๓๖	๗๗.๔๓	๘๓.๙๖	๘๖.๖
	ไม่มี	๒๕๗,๒๙๑	๒๔๔,๘๙๙	๑๗๓,๔๘๐	๑๔๙,๖๗๔
	ร้อยละ	๒๓.๖๔	๒๒.๕๗	๑๖.๐๔	๑๓.๔

ที่มา : การสำรวจเทคโนโลยีสารสนเทศและการสื่อสาร (ครัวเรือน) สำนักงานสถิติแห่งชาติ, ๒๕๖๓.

แผนภูมิที่ ๑๐ แสดงข้อมูลการจำแนกตามการใช้อุปกรณ์เทคโนโลยีสารสนเทศและการสื่อสาร พ.ศ. ๒๕๕๘ - ๒๕๖๑



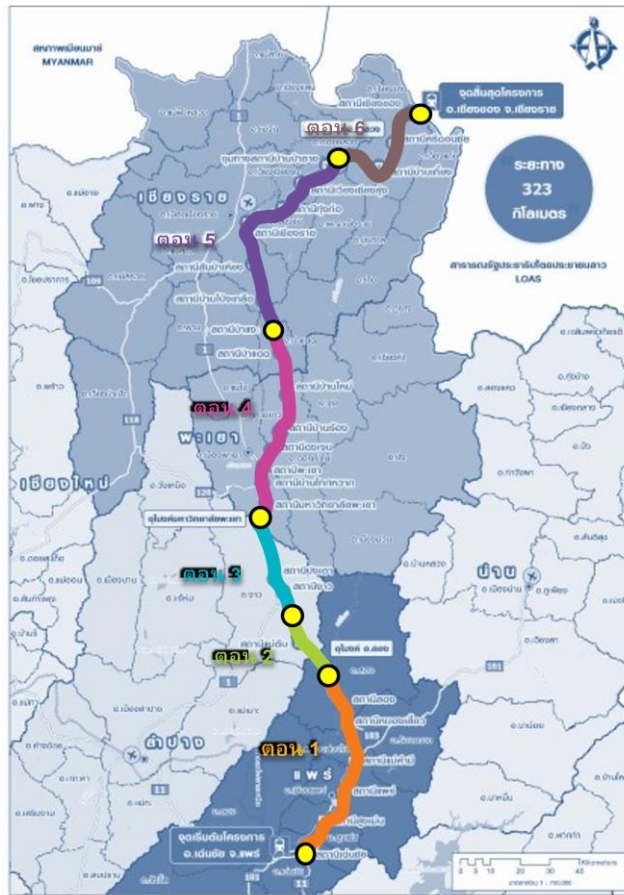
ที่มา : การสำรวจเทคโนโลยีสารสนเทศและการสื่อสาร (ครัวเรือน) สำนักงานสถิติแห่งชาติ, ๒๕๖๓.

#### ๕.๕) ระบบการคมนาคมขนส่งในอนาคต

สำหรับพัฒนาโครงสร้างพื้นฐานที่กำลังจะเกิดขึ้นในอนาคตอันใกล้ ได้แก่ โครงการก่อสร้างเส้นทางรถไฟสายเด่นชัย - เชียงราย - เชียงของ ซึ่งการรถไฟแห่งประเทศไทยเป็นผู้ริเริ่ม เส้นทางนี้เป็นส่วนหนึ่งของโครงการภายใต้ยุทธศาสตร์การพัฒนาโครงสร้างพื้นฐานด้านคมนาคมขนส่งของประเทศไทย พ.ศ. ๒๕๕๘ - ๒๕๖๔ สำหรับแนวเส้นทางโครงการเริ่มต้นที่สถานีเด่นชัยถึงสถานีเชียงใหม่ รวมระยะทางประมาณ ๓๒๓.๑ กิโลเมตร ประกอบด้วย ๒๖ สถานี ผ่านพื้นที่ ๒๔ จังหวัด และรูปแบบสถานีที่มี ๓ ขนาด คือ ป้ายหยุดรถไฟ ๑๓ สถานี สถานีขนาดเล็ก ๙ สถานี และสถานีขนาดใหญ่ ๔ สถานี โดยการก่อสร้างเป็นทางคู่ระดับดินในแนว

เส้นทางเส้นทางใหม่ทั้งหมดและมีเขตทางข้างละ ๒๕ เมตร สำหรับจังหวัดเชียงรายประกอบด้วย ๑๒ สถานี ๗ อำเภอ ได้แก่

๑. อำเภอป่าแดด (สถานีบ้านป่าแดด สถานีบ้านถิ่นเจริญ)
๒. อำเภอเมือง (สถานีบ้านโป่งเกลือ สถานีบ้านป่าเหียง สถานีเชียงราย)
๓. อำเภอเวียงชัย (สถานีเมืองชุม)
๔. อำเภอเวียงเชียงรุ้ง (สถานีเวียงเชียงรุ้ง สถานีบ้านป่าซาง)
๕. อำเภอเทิง (สถานีบ้านเกียง)
๖. อำเภอเชียงแสน (สถานีเชียงแสน)
๗. อำเภอเชียงของ (สถานีบ้านเชียง สถานีเชียงของ) ดังภาพ



ภาพที่ ๔ พื้นที่โครงการตามแนวเส้นทางรถไฟ สายเด่นชัย - เชียงราย - เชียงของ

#### ความคืบหน้าการดำเนินการก่อสร้าง

ในปี พ.ศ. ๒๕๖๔ ได้มีการเปิดประมูลรถไฟทางคู่สายใหม่ ”เด่นชัย - เชียงราย - เชียงของ” ระยะทาง ๓๒๓ กม. วงเงินรวม ๗๒,๙๒๐ ล้านบาท โดยจะเริ่มเปิดขายซองประมูลเมื่อวันที่ ๑๙ มีนาคม - ๑๗ พฤษภาคม พ.ศ. ๒๕๖๔ ประกอบด้วย สัญญาที่ ๑ ช่วงเด่นชัย - จาว ระยะทาง ๑๐๓ กม. ราคากลาง ๒๖,๕๙๙.๑๖ ล้านบาท สัญญาที่ ๒ จาว - เชียงราย ระยะทาง ๑๓๒ กม. ราคากลาง ๒๖,๙๑๓.๗๘ ล้านบาท และสัญญาที่ ๓ เชียงราย - เชียงของ ระยะทาง ๘๗ กม. ราคากลาง ๑๙,๔๐๖.๓๑ ล้านบาท สำหรับรายละเอียดงานก่อสร้าง ประกอบด้วย งานก่อสร้างทางรถไฟ งานก่อสร้างงานอุโมงค์รถไฟ งานก่อสร้างสถานีรถไฟ และป้ายหยุดรถ งานก่อสร้างถนนยกระดับข้ามทางรถไฟ ถนนลอดใต้รถไฟ และงานรื้อย้ายสิ่งปลูกสร้างและอุปสรรคต่าง ๆ ที่อยู่ในเขตพื้นที่โครงการพร้อมสร้างรั้วสองข้างทางตลอดแนวเส้นทาง เพิ่มความรวดเร็ว



ความปลอดภัยในการบริการ และติดตั้งระบบอาณัติสัญญาณและโทรคมนาคมตลอดทั้งสายทาง มีระยะเวลาก่อสร้าง ๗๒ เดือน จะส่งมอบพื้นที่ก่อสร้างให้แล้วเสร็จใน ๒ ปี



ภาพที่ ๕ สถานีเส้นทางรถไฟทางคู่สายใหม่ "เด่นชัย-เชียงราย-เชียงของ"

### ผลกระทบที่คาดว่าจะเกิดขึ้นกับจังหวัดเชียงราย

สำหรับผลกระทบที่คาดว่าจะเกิดขึ้นในจังหวัดเชียงรายโดยการคาดการณ์จากสำนักงานนโยบายและแผนขนส่งระบบราง (๒๕๖๐) พบว่าปริมาณการขนส่งสินค้าโดยใช้รถไฟช่วงนี้ จะมีปริมาณสินค้าประมาณ ๒.๑๐ ล้านตันต่อปี ในปี ๒๕๖๕ และจะเพิ่มขึ้นเป็น ๔.๒๕ ล้านตันในปี ๒๕๘๐ สินค้าที่ทำการขนส่งโดยใช้รถไฟเส้นดังกล่าวส่วนใหญ่เป็นสินค้าเกษตร ได้แก่ ข้าวโพด ซา น้ำมันปาล์ม ผักสด ลำไยอบแห้ง และน้ำตาล เป็นต้น นอกจากนี้ยังมีการคาดการณ์ปริมาณผู้โดยสารเส้นทางรถไฟ สายเด่นชัย - เชียงราย - เชียงของ โดยในปี ๒๕๖๕ มีปริมาณผู้โดยสารเส้นทางเด่นชัย - เชียงราย - เชียงของ จำนวน ๒,๐๐๔,๒๑๕ คน และเพิ่มขึ้นเป็น ๒,๗๐๒,๔๖๐ คนในปี ๒๕๘๐

#### ๑) เศรษฐกิจโดยรวม (Regional Economy)

๑.๑) ช่วยกระตุ้นให้เกิดการขยายตัวเศรษฐกิจในภูมิภาคและเศรษฐกิจของจังหวัดตามเส้นทางก่อสร้าง

๑.๒) ด้านการจ้างงาน การซื้อขายวัสดุก่อสร้าง การเข้าพักโรงแรม/ที่พักอาศัย การใช้บริการร้านอาหาร และการซื้อขายสินค้าอุปโภค-บริโภคในท้องถิ่นระหว่างทางก่อสร้าง

๑.๓) ด้านอุตสาหกรรมการผลิต จะได้รับผลดีจากเส้นทางการขนส่งขาไป (เชียงของ - เด่นชัย)

๑.๔) ด้านการกระจายวัตถุดิบการผลิตจากจังหวัดภาคเหนือสู่อุตสาหกรรมผลิตที่มีที่ตั้งอยู่ภาคกลาง ส่วนขากลับ (เด่นชัย - เชียงของ) ผู้ผลิตในภาคกลางจะได้รับประโยชน์จากการขนส่งสินค้าที่ถูกลงในการเข้าถึงตลาดภาคเหนือและประเทศจีน

## ๒) ด้านการท่องเที่ยว

จากเส้นทางรถไฟที่จะเกิดขึ้นช่วยยกระดับมาตรฐานการท่องเที่ยว ทำให้เกิดกระจายนักท่องเที่ยวให้เข้าถึงเมืองท่องเที่ยวต่าง ๆ มากขึ้น และส่งเสริมเรื่องการคมนาคมให้มีความสะดวกและต้นทุนต่ำลง ทั้งนี้จังหวัดสามารถจัดกิจกรรมส่งเสริมการท่องเที่ยวในช่วงฤดูท่องเที่ยวต่าง ๆ ได้มากขึ้น และทำให้เกิดเส้นทางและรูปแบบการท่องเที่ยวแบบใหม่เกิดขึ้นอีกมากมาย

## ๓) การค้าชายแดน

จากโครงการนี้จะส่งผลต่อการเติบโตของมูลค่าการค้าชายแดน ทำให้เกิดการส่งออกผ่านแดนมากขึ้น (เชิงของ) และเชื่อมโยงถึงการเปลี่ยนถ่ายสินค้าลงเรือที่ท่าเรือพาณิชย์เชียงแสน

## ๔) ด้านการลงทุน

ช่วยส่งเสริมปัจจัยดึงดูดการลงทุน เนื่องจากรถไฟทำให้ลดต้นทุนการขนส่งและเกิดการเจริญเติบโตของความเป็นเมืองอย่างรวดเร็ว และกระจายความเจริญไปสู่ชนบทได้ง่าย ดึงดูดการลงทุนในภาคอุตสาหกรรม

## ๕) ด้านการคมนาคมขนส่ง

การก่อสร้างเส้นทางรถไฟ สายเด่นชัย - เชียงราย - เชียงของ ทำให้เกิดเชื่อมโยงการขนส่งสินค้าระหว่างภูมิภาค เชื่อมต่อการขนส่ง ภายใต้นโยบาย การค้าและการลงทุนของจีน เช่น One Belt, One Road policy (OBOR) การเชื่อมโยงเมืองหน้าด่านของระเบียงเศรษฐกิจเหนือ - ใต้ (North-South Economic Corridor: NSEC) การเชื่อมต่อเส้นทางบก RmA (ไทย-สปป.ลาว-จีน) และ RmB (ไทย-เมียนมาร์) ตลอดจนช่วยประหยัดพลังงาน ประหยัดต้นทุนการขนส่ง การลดต้นทุนการขนส่งสินค้าเกษตรสู่ภาคอุตสาหกรรม ลดจำนวนรถบรรทุกขนาดใหญ่ ลดการนำเข้าน้ำมันดิบในปริมาณสูง และลดอุบัติเหตุบนท้องถนน

## ๖) แนวโน้มธุรกิจใหม่ที่จะเกิดขึ้น

จากโครงการนี้จะทำให้เกิดแหล่งท่องเที่ยวใหม่ พร้อมธุรกิจการท่องเที่ยว เช่น โรงแรม ร้านอาหาร ธุรกิจบริการ กิจกรรมสันทนาการ เกิดธุรกิจการก่อสร้าง และอสังหาริมทรัพย์ มีการซื้อขายที่ดิน สร้างบ้านอยู่อาศัย สร้างโครงการบ้านพักอาศัย โรงงานอุตสาหกรรม เป็นต้น เกิดการพัฒนาพื้นที่โดยรอบสถานีรถไฟ (Transit Oriented Development) และอาจพัฒนาต่อยอดเป็นเมืองอัจฉริยะ (Smart City) เกิดการพัฒนาพื้นที่การเกษตรมากขึ้น มีการเพิ่มผลผลิตทางการเกษตร และมีการสร้างโรงงานอุตสาหกรรมแปรรูปสินค้าการเกษตร มีการพัฒนาธุรกิจด้านการขนส่งสินค้าและโลจิสติกส์ มีการสร้างศูนย์เปลี่ยนถ่ายการขนส่งสินค้ามากขึ้นเพื่อการเชื่อมโยงการขนส่งสินค้าทางราง และเกิดการสร้างธุรกิจใหม่กับคนในท้องถิ่น อาจเป็นในรูปแบบของ Start-up และช่วยยกระดับขีดความสามารถในการแข่งขันวิสาหกิจขนาดเล็กลงขนาดกลาง (SMEs)

## ๖. ระบบเศรษฐกิจ

ข้อมูลด้านเศรษฐกิจของจังหวัดเชียงรายเป็นการแสดงภาพรวมผลิตภัณฑ์มวลรวมของจังหวัดมูลค่าผลิตภัณฑ์มวลรวม (GPP) ๑๖ สาขา วิเคราะห์มูลค่าผลิตภัณฑ์นอกภาคเกษตรที่สำคัญของจังหวัด อัตราการเจริญเติบโตทางเศรษฐกิจและแนวโน้มเศรษฐกิจจังหวัดเชียงราย รายได้ รายจ่ายและหนี้สินต่อครัวเรือน รวมถึงสถานการณ์ของการผลิตที่สำคัญของจังหวัด เช่น สถานการณ์การท่องเที่ยว รายได้จากการท่องเที่ยว รวมถึงค่าใช้จ่ายของนักท่องเที่ยวที่เกิดขึ้น สถานการณ์การค้าชายแดนที่ส่งผลต่อเศรษฐกิจผลกระทบของการค้าและการลงทุนในเขตเศรษฐกิจพิเศษ นอกจากนี้ยังเน้นถึงภาคการเกษตร การใช้ที่ดิน รายการเพาะปลูกของเกษตรกร ข้อมูลสินค้าเกษตรที่สำคัญ รวมทั้งพืชเศรษฐกิจ ปศุสัตว์ และการประมง รวมถึงมาตรฐานสินค้าเกษตรและข้อมูลการรวมกลุ่มของเกษตรกร เช่น ข้อมูล Smart Farmer, Young Smart Farmer ผลิตภัณฑ์ชุมชนและสินค้าตามโครงการหนึ่งตำบล หนึ่งผลิตภัณฑ์ เป็นต้น



## ข้อมูลผลิตภัณฑ์มวลรวมของจังหวัดเชียงราย

ตารางที่ ๒๘ ผลิตภัณฑ์มวลรวมภาค และจังหวัด ณ ราคาประจำปี พ.ศ. ๒๕๖๒

ภาค/จังหวัด	ผลิตภัณฑ์มวลรวมภาคและจังหวัด (ล้านบาท)	ประชากร (๑,๐๐๐ คน)	ผลิตภัณฑ์มวลรวมจังหวัดต่อคน (บาท)	การเรียงลำดับผลิตภัณฑ์มวลรวมจังหวัดต่อคน	
				ภาคเหนือ	ประเทศ
ทั่วราชอาณาจักร	๑๕,๗๕๒,๔๖๖	๖๘,๓๒๕	๒๓๕,๖๕๓		
กรุงเทพมหานครและปริมณฑล	๖,๘๖๓,๒๓๑	๑๖,๓๒๖	๔๘๙,๓๒๐		๒/๗๗
ภาคเหนือ	๑,๓๒๕,๘๕๗	๑๑,๔๘๗	๑๑๘,๙๓๒		๕/๖
เชียงราย	๑๑๓,๔๐๒	๑,๑๗๓	๙๘,๗๓๒	๙/๑๗	๔๙/๗๗

ที่มา: สำนักงานสภาพัฒนาการเศรษฐกิจและสังคมแห่งชาติ , กันยายน ๒๕๖๓

ตารางที่ ๒๘ ข้อมูลผลิตภัณฑ์มวลรวมรายภาคและจังหวัด ข้อมูลผลิตภัณฑ์มวลรวมของจังหวัดเชียงรายมีมูลค่ารวม ๑๑๓,๔๐๒ ล้านบาท เมื่อเปรียบเทียบกับระดับประเทศพบว่าเป็นลำดับที่ ๔๙ จาก ๗๗ จังหวัด ของประเทศ และเป็นลำดับที่ ๙ จาก ๑๗ จังหวัดในภาคเหนือ ส่วนรายละเอียดมูลค่าผลิตภัณฑ์มวลรวมจังหวัดเชียงราย (GPP) ๑๖ สาขา (ณ ราคาคงที่) จำแนกตามสาขาการผลิต พ.ศ. ๒๕๕๘ - ๒๕๖๒ ดังตารางที่ ๒๙

ตารางที่ ๒๙ มูลค่าผลิตภัณฑ์มวลรวมจังหวัดเชียงราย (GPP) ๑๖ สาขา (ณ ราคาคงที่) จำแนกตามสาขาการผลิต พ.ศ. ๒๕๕๘ - ๒๕๖๒

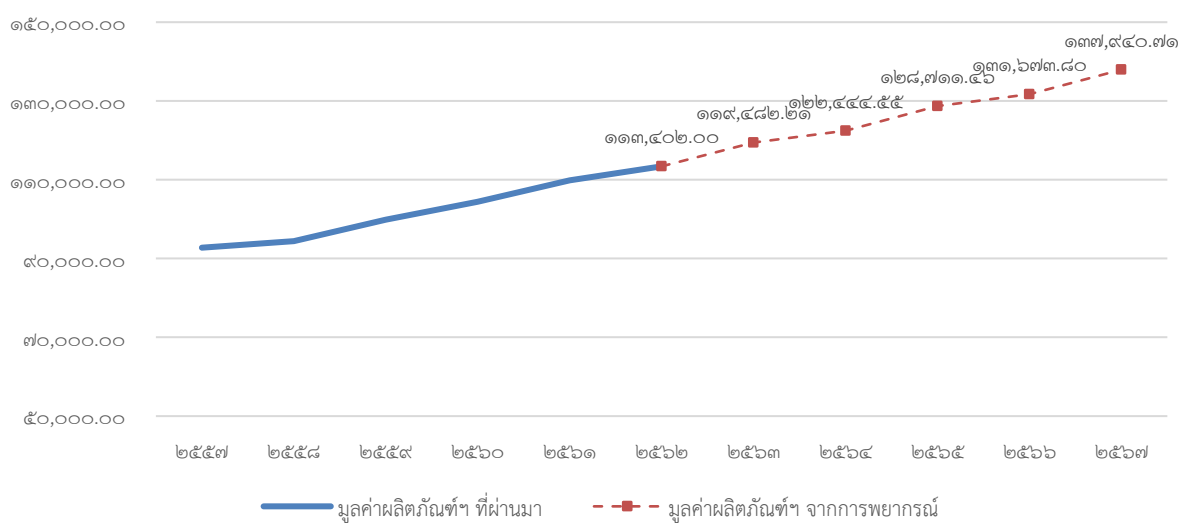
(หน่วย : ล้านบาท)

ประเภทผลิตภัณฑ์	พ.ศ.๒๕๕๘	พ.ศ.๒๕๕๙	พ.ศ.๒๕๖๐	พ.ศ.๒๕๖๑	พ.ศ.๒๕๖๒
ภาคเกษตร	๓๒,๙๒๒	๓๕,๖๕๕	๓๔,๘๘๖	๓๔,๘๗๖	๓๓,๙๘๕
๑.สาขาเกษตรกรรม การล่าสัตว์และการป่าไม้	๓๒,๐๐๙	๓๔,๗๓๒	๓๓,๙๕๒	๓๓,๘๙๑	๓๓,๐๑๓
๒.สาขาประมง	๙๑๓	๙๒๓	๙๓๔	๙๘๕	๙๗๒
ภาคนอกการเกษตร	๖๑,๔๙๐	๖๔,๓๔๓	๖๖,๙๙๑	๖๖,๘๕๓	๖๔,๒๖๓
๓.สาขาการทำเหมืองแร่ และย่อยหิน	๗๕๕	๗๖๓	๗๘๑	๗๒๓	๗๑๕
๔.สาขาอุตสาหกรรม(การผลิต)	๓,๓๑๖	๓,๓๑๒	๓,๓๐๔	๓,๒๘๙	๓,๒๕๑
๕.สาขาไฟฟ้า ก๊าซและการประปา	๑,๔๓๒	๑,๔๕๒	๑,๔๗๘	๑,๔๕๒	๑,๔๓๕
๖.สาขาการก่อสร้าง	๔,๓๒๑	๔,๒๑๘	๔,๒๐๓	๔,๐๘๑	๓,๘๙๖
๗.สาขาขายส่ง ขายปลีก การซ่อมรถยนต์ฯ	๑๔,๒๐๗	๑๔,๒๗๘	๑๕,๑๕๒	๑๔,๐๒๔	๑๓,๘๗๑
๘.สาขาโรงแรมและภัตตาคาร	๓,๐๖๘	๓,๑๒๔	๓,๑๕๒	๒,๙๗๑	๒,๘๑๕

ประเภทผลิตภัณฑ์	พ.ศ.๒๕๕๘	พ.ศ.๒๕๕๙	พ.ศ.๒๕๖๐	พ.ศ.๒๕๖๑	พ.ศ.๒๕๖๒
๙.สาขาการขนส่ง สถานที่เก็บสินค้า และการคมนาคม	๔,๑๑๒	๔,๑๐๓	๓,๘๗๔	๓,๙๖๒	๓,๘๑๔
๑๐.สาขาตัวกลางทางการเงิน	๗,๐๖๒	๘,๑๐๔	๘,๓๗๒	๗,๙๕๓	๗,๔๓๘
๑๑.สาขาบริการด้านอสังหาริมทรัพย์ การให้เช่าและบริการฯ	๓,๘๓๖	๔,๑๒๓	๔,๐๗๓	๔,๙๕๘	๔,๑๕๗
๑๒.สาขาการบริหารราชการ และการป้องกันประเทศ รวมทั้ง การประกันสังคมภาคบังคับ	๔,๔๙๔	๔,๗๘๒	๔,๕๖๘	๔,๓๑๒	๔,๑๒๕
๑๓.สาขาการศึกษา	๑๐,๑๑๓	๑๑,๐๒๓	๑๒,๗๘๔	๑๓,๒๕๓	๑๒,๘๗๙
๑๔.สาขาบริการด้านสุขภาพ และงานสังคมสงเคราะห์	๓,๒๙๙	๓,๕๕๓	๓,๖๘๗	๔,๒๔๘	๔,๓๑๑
๑๕.สาขาให้บริการชุมชน สังคม และบริการส่วนบุคคลอื่น ๆ	๑,๑๔๙	๑,๑๘๙	๑,๒๑๘	๑,๒๗๕	๑,๒๓๕
๑๖.สาขาธุรกิจครัวเรือนส่วนบุคคล	๓๒๖	๓๒๙	๓๔๕	๓๕๒	๓๒๑
<b>มูลค่าผลิตภัณฑ์มวลรวมจังหวัด</b>	<b>๙๔,๔๑๐</b>	<b>๙๙,๘๔๐</b>	<b>๑๐๔,๔๓๕</b>	<b>๑๐๙,๘๗๔</b>	<b>๑๑๓,๔๐๒</b>
<b>มูลค่าผลิตภัณฑ์เฉลี่ยต่อคน (บาท)</b>	<b>๘๑,๘๓๕</b>	<b>๘๓,๙๕๒</b>	<b>๘๙,๗๒๔</b>	<b>๙๑,๔๓๒</b>	<b>๙๕,๘๙๕</b>
<b>ประชากร (๑,๐๐๐) คน</b>	<b>๑,๑๕๔</b>	<b>๑,๑๖๑</b>	<b>๑,๑๓๒</b>	<b>๑,๑๔๘</b>	<b>๑,๑๕๒</b>

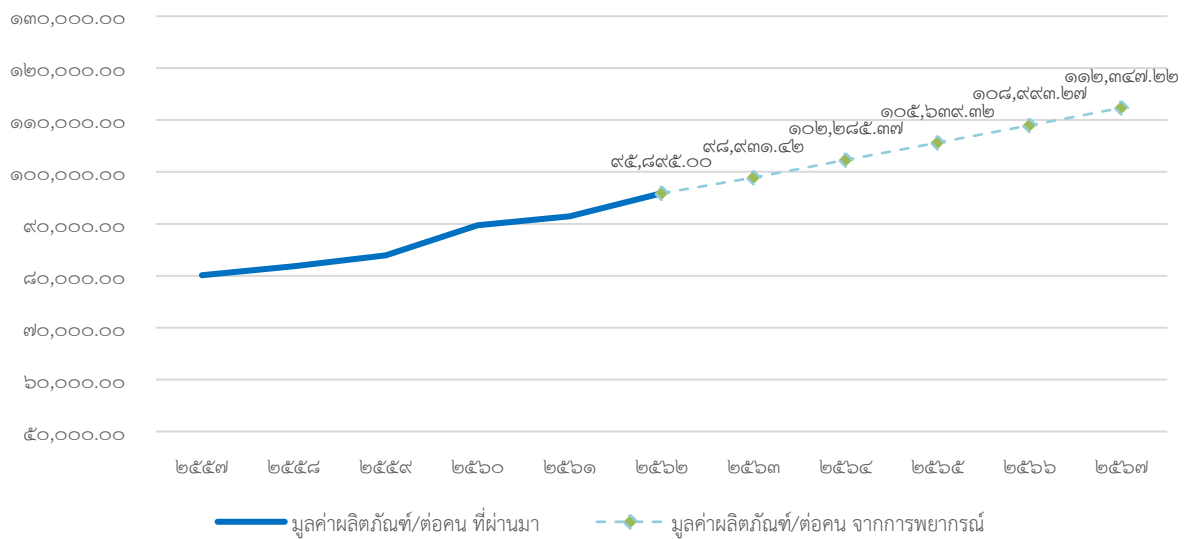
ที่มา: สำนักงานสภาพัฒนาการเศรษฐกิจและสังคมแห่งชาติ, กันยายน ๒๕๖๓

**แผนภูมิที่ ๑๑** มูลค่าผลิตภัณฑ์มวลรวมจังหวัดเชียงราย (GPP) ๑๖ สาขา (ณ ราคาคงที่) พ.ศ. ๒๕๕๘ - ๒๕๖๒ และการพยากรณ์มูลค่าผลิตภัณฑ์มวลรวม ปัจจุบัน - ๒๕๖๗



ที่มา: สำนักงานสภาพัฒนาการเศรษฐกิจและสังคมแห่งชาติ, กันยายน ๒๕๖๓

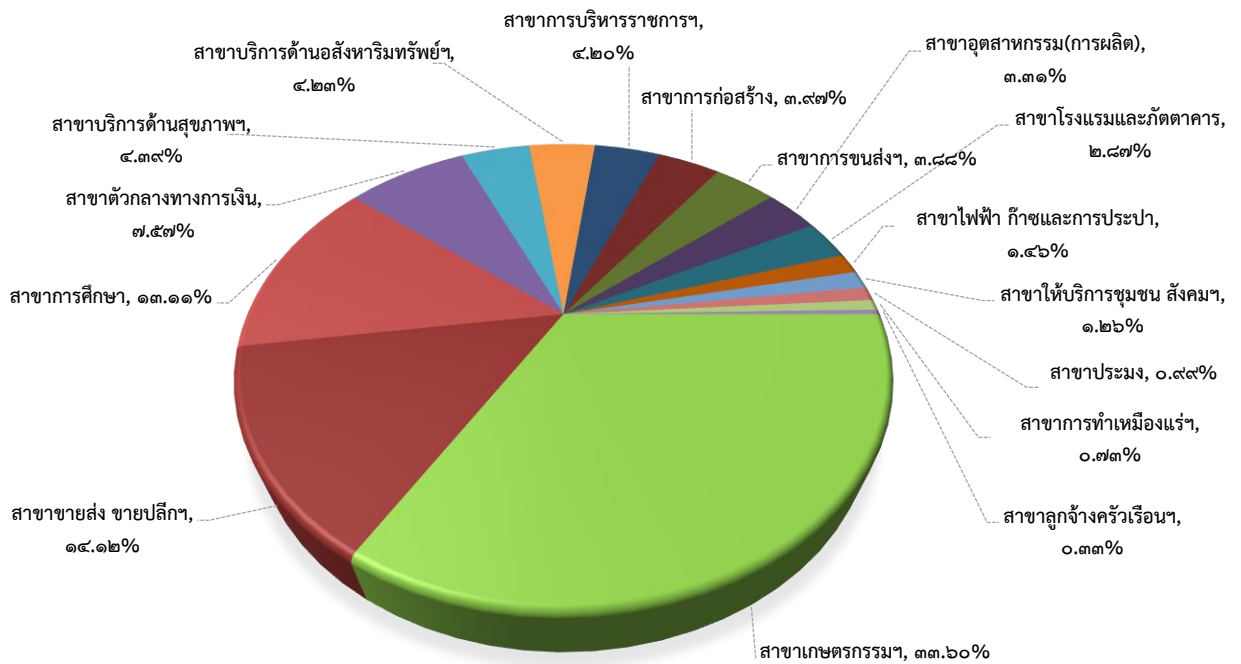
**แผนภูมิที่ ๑๒** มูลค่าผลิตภัณฑ์มวลรวมเฉลี่ยต่อคนจังหวัดเชียงราย (GPP) ๑๖ สาขา (ณ ราคาคงที่) พ.ศ. ๒๕๕๘ - ๒๕๖๒ และการพยากรณ์มูลค่าผลิตภัณฑ์มวลรวม ปัจจุบัน - ๒๕๖๗



ที่มา: สำนักงานสภาพัฒนาการเศรษฐกิจและสังคมแห่งชาติ , กันยายน ๒๕๖๓

มูลค่าผลิตภัณฑ์มวลรวมจังหวัดเชียงราย (GPP) ๑๖ สาขา (ณ ราคาคงที่) จำแนกตามสาขาการผลิต พ.ศ. ๒๕๕๘ - ๒๕๖๒ พบว่าผลิตภัณฑ์มวลรวมจังหวัดในปี ๒๕๖๒ เพิ่มขึ้นจากปี ๒๕๖๑ ประมาณ ๓,๕๒๘ ล้านบาท โดยในปี ๒๕๖๒ มีมูลค่าผลิตภัณฑ์มวลรวมจังหวัด ๑๑๓,๔๐๒ ล้านบาท ซึ่งทำให้มูลค่าผลิตภัณฑ์เฉลี่ยต่อคนเพิ่มขึ้นจากปี ๒๕๖๑ เป็น ๙๕,๘๙๕ บาทต่อปี มูลค่าผลิตภัณฑ์ในส่วนของภาคการเกษตรจะเห็นได้ว่า ปี ๒๕๖๒ มีมูลค่าทั้งหมด ๓๓,๙๘๕ ล้านบาท ซึ่งลดลงจากปีก่อนและมูลค่าของภาคนอกการเกษตรในปี ๒๕๖๒ มีมูลค่าทั้งหมด ๖๔,๒๖๓ ล้านบาท ซึ่งลดลงจากปี ๒๕๖๑ เช่นกัน เมื่อพิจารณาผลิตภัณฑ์มวลรวมจังหวัดเชียงรายในปี ๒๕๖๒ เทียบสัดส่วนของผลิตภัณฑ์มวลรวมภาคนอกการเกษตรมีสัดส่วนสูงกว่าภาคเกษตร ประมาณ ๒ เท่า แต่หากไม่แยกภาคเกษตรหรือภาคนอกการเกษตรจะพบว่า ในจำนวน ๑๖ สาขา สาขาเกษตรกรรม การล่าสัตว์และการป่าไม้ มีมูลค่าผลิตภัณฑ์มวลรวมสูงสุดคือ ๓๓,๐๑๓ ล้านบาท หรือคิดเป็นร้อยละ ๓๓.๖๐ รองลงมาคือ สาขาขายส่ง ขายปลีก การซ่อมรถยนต์ ฯ มีมูลค่า ๑๓,๘๗๑ ล้านบาท คิดเป็นร้อยละ ๑๔.๑๒ และ สาขาการศึกษามีมูลค่า ๑๒,๘๗๙ ล้านบาท คิดเป็นร้อยละ ๑๓.๑๑ ตามลำดับ ดังแผนภูมิที่ ๑๓

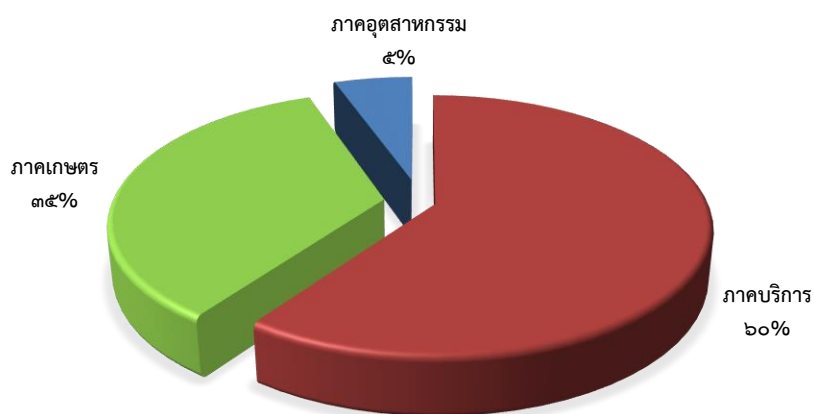
**แผนภูมิที่ ๑๓** สัดส่วนของผลิตภัณฑ์มวลรวมจังหวัดเชียงราย (GPP ๑๖ สาขา) พ.ศ. ๒๕๖๒ (ณ ราคาตลาดปัจจุบัน) จำแนกตามสาขา



ที่มา: สำนักงานสภาพัฒนาการเศรษฐกิจและสังคมแห่งชาติ , กันยายน ๒๕๖๓

เมื่อจำแนกสัดส่วนของผลิตภัณฑ์มวลรวมจังหวัดเชียงรายออกเป็นภาคที่สำคัญได้แก่ ภาคเกษตรภาคอุตสาหกรรม และภาคบริการ จะพบว่า ภาคบริการมีมูลค่าผลิตภัณฑ์มวลรวมจังหวัดสูงที่สุดมากถึงร้อยละ ๖๐ รองลงมาคือ ภาคเกษตร และภาคอุตสาหกรรม คิดเป็นสัดส่วนร้อยละ ๓๕ และร้อยละ ๕ ตามลำดับดังแผนภูมิที่ ๑๔

**แผนภูมิที่ ๑๔** สัดส่วนของผลิตภัณฑ์มวลรวมจังหวัดเชียงราย พ.ศ. ๒๕๖๒ (ณ ราคาตลาดปัจจุบัน) จำแนกตามภาคเกษตร ภาคอุตสาหกรรม และภาคบริการ



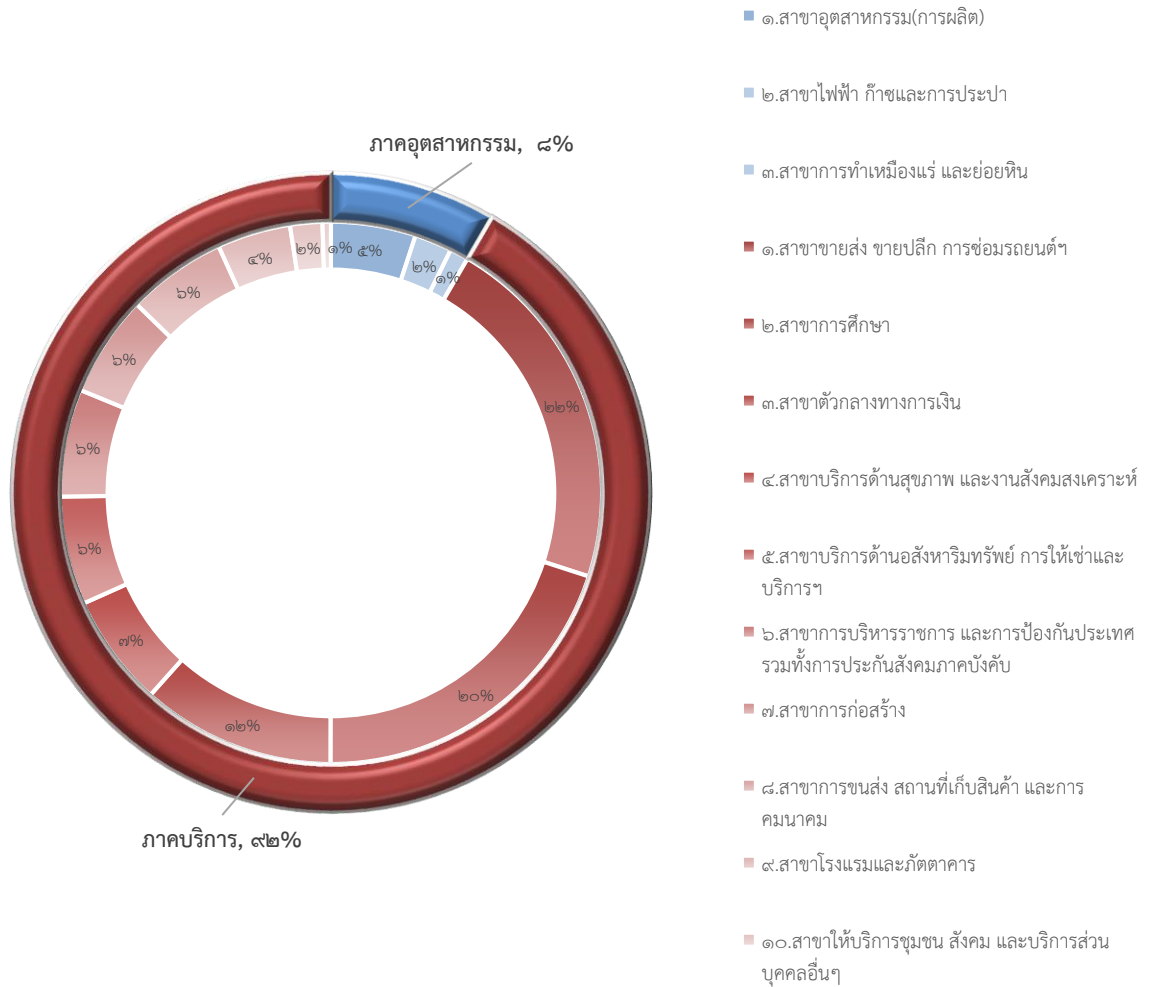
ที่มา: สำนักงานสภาพัฒนาการเศรษฐกิจและสังคมแห่งชาติ , กันยายน ๒๕๖๓

ตารางที่ ๓๐ มูลค่าผลิตภัณฑ์ภาคนอกการเกษตร เรียงลำดับตามมูลค่า (ณ ราคาคงที่) จำแนกตามสาขาการผลิต พ.ศ. ๒๕๖๒

ประเภทผลิตภัณฑ์ ภาคนอกการเกษตร		พ.ศ.๒๕๖๒		
		มูลค่า (ล้านบาท)	ร้อยละ	ร้อยละของ ภาคฯ
ภาคอุตสาหกรรม	๑.สาขาอุตสาหกรรม(การผลิต)	๓,๒๕๑	๕.๐๖	๘.๔๐
	๒.สาขาไฟฟ้า ก๊าซ และการประปา	๑,๔๓๕	๒.๒๓	
	๓.สาขาการทำเหมืองแร่และย่อยหิน	๗๑๕	๑.๑๑	
ภาคบริการ	๑.สาขาขายส่ง ขายปลีก การซ่อมรถยนต์ฯ	๑๓,๘๗๑	๒๑.๕๘	๙๑.๖๐
	๒.สาขาการศึกษา	๑๒,๘๗๙	๒๐.๐๔	
	๓.สาขาทัวกลางทางการเงิน	๗,๔๓๘	๑๑.๕๗	
	๔.สาขาบริการด้านสุขภาพ และงานสังคมสงเคราะห์	๔,๓๑๑	๖.๗๑	
	๕.สาขาบริการด้านอสังหาริมทรัพย์ การให้เช่าและบริการฯ	๔,๑๕๗	๖.๔๗	
	๖.สาขาการบริหารราชการ และการป้องกันประเทศ รวมทั้งการประกันสังคมภาคบังคับ	๔,๑๒๕	๖.๔๒	
	๗.สาขาการก่อสร้าง	๓,๘๙๖	๖.๐๖	
	๘.สาขาการขนส่ง สถานที่เก็บสินค้า และการคมนาคม	๓,๘๑๔	๕.๙๓	
	๙.สาขาโรงแรมและภัตตาคาร	๒,๘๑๕	๔.๓๘	
	๑๐.สาขาให้บริการชุมชน สังคม และบริการส่วนบุคคลอื่น ๆ	๑,๒๓๕	๑.๙๒	
	๑๑.สาขาถูกจ้างครัวเรือนส่วนบุคคล	๓๒๑	๐.๕๐	

มูลค่าผลิตภัณฑ์ภาคนอกการเกษตรทั้งหมดเมื่อแยกเป็นภาคอุตสาหกรรมและภาคบริการ จะทำให้ทราบถึงสัดส่วนของภาคบริการที่มีมากถึงร้อยละ ๙๑.๖๐ และภาคอุตสาหกรรมมีเพียงร้อยละ ๘.๔๐ เท่านั้น ซึ่งมูลค่าส่วนใหญ่ ๕ ลำดับแรก เกิดจาก สาขาขายส่ง ขายปลีก การซ่อมรถยนต์ ฯ รองลงมาคือ สาขาการศึกษา สาขาทัวกลางทางการเงิน สาขาบริการด้านสุขภาพและงานสังคมสงเคราะห์ และสาขาบริการด้านอสังหาริมทรัพย์ การให้เช่าและบริการฯ ตามลำดับ ส่วนภาคอุตสาหกรรม มี ๓ ลำดับ ได้แก่ สาขาอุตสาหกรรม (การผลิต) สาขาไฟฟ้า ก๊าซ และประปา สาขาการทำเหมืองแร่และย่อยหิน ตามลำดับ ดังข้อมูลในตารางที่ ๓๐ และแผนภูมิที่ ๑๕

แผนภูมิที่ ๑๕ สัดส่วนของผลิตภัณฑ์มวลรวมจังหวัดเชียงราย พ.ศ. ๒๕๖๒ (ณ ราคาตลาดปัจจุบัน) จำแนกตามภาคอุตสาหกรรม และภาคบริการ เรียงลำดับรายละเอียดตามมูลค่าสาขา



ที่มา: สำนักงานสภาพัฒนาการเศรษฐกิจและสังคมแห่งชาติ , กันยายน ๒๕๖๓

ตารางที่ ๓๑ อัตราการเปลี่ยนแปลงผลิตภัณฑ์ภาคนอกการเกษตร (% Growth Rate) จำแนกตามสาขาการผลิต

ประเภทผลิตภัณฑ์		อัตราการเปลี่ยนแปลงของปี ๒๕๖๒ เทียบ ปี ๒๕๕๘	อัตราการเปลี่ยนแปลงของปี ๒๕๖๒ เทียบ ปี ๒๕๖๑
ภาคอุตสาหกรรม	๑.สาขาอุตสาหกรรม(การผลิต)	-๑.๙๖%	-๑.๑๖%
	๒.สาขาไฟฟ้า ก๊าซและการประปา	๐.๒๑%	-๑.๑๗%
	๓.สาขาการทำเหมืองแร่ และย่อยหิน	-๕.๓๐%	-๑.๑๑%
ภาคบริการ	๑.สาขาขายส่ง ขายปลีก การซ่อมรถยนต์	-๒.๓๗%	-๑.๐๙%
	๒.สาขาการศึกษา	๒๗.๓๕%	-๒.๘๒%
	๓.สาขาตัวกลางทางการเงิน	๕.๓๒%	-๖.๔๘%
	๔.สาขาบริการด้านสุขภาพ และงานสังคมสงเคราะห์	๓๐.๖๘%	๑.๔๘%



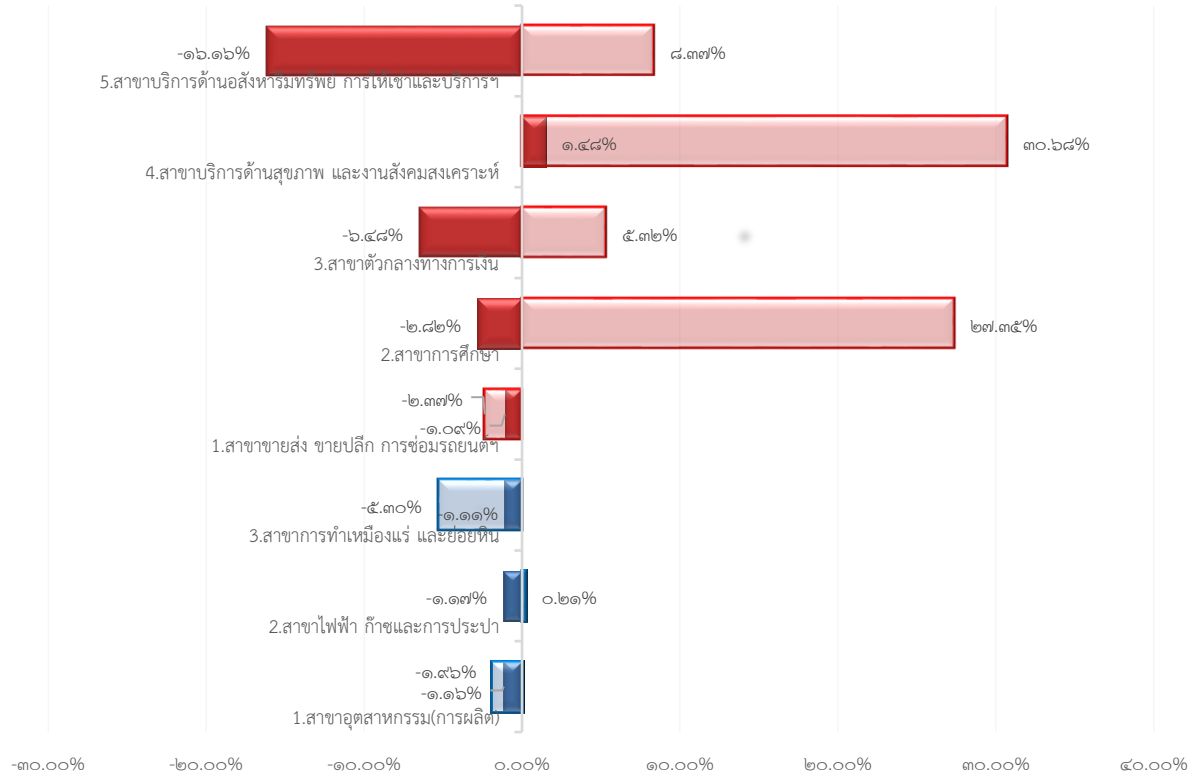
๕.สาขาบริการด้านอสังหาริมทรัพย์ การให้เช่าและบริการฯ	๘.๓๗%	-๑๖.๑๖%
๖.สาขาการบริหารราชการ และการป้องกันประเทศ รวมทั้งการประกันสังคมภาคบังคับ	-๘.๒๑%	-๔.๓๔%
๗.สาขาการก่อสร้าง	-๙.๘๔%	-๔.๕๓%
๘.สาขาการขนส่ง สถานที่เก็บสินค้า และการคมนาคม	-๗.๒๕%	-๓.๗๔%
๙.สาขาโรงแรมและภัตตาคาร	-๘.๒๕%	-๕.๒๕%
๑๐.สาขาให้บริการชุมชน สังคม และบริการส่วนบุคคลอื่นๆ	๗.๔๘%	-๓.๑๔%
๑๑.สาขาลูกจ้างครัวเรือนส่วนบุคคล	-๑.๕๓%	-๘.๘๑%

ที่มา: สำนักงานสภาพัฒนาการเศรษฐกิจและสังคมแห่งชาติ , กันยายน ๒๕๖๓

เมื่อเปรียบเทียบอัตราการเปลี่ยนแปลงมูลค่าผลิตภัณฑ์ในภาคอุตสาหกรรมและภาคบริการของปี ๒๕๖๒ เทียบกับปี ๒๕๕๘ หรือ ๕ ปีที่ผ่านมา พบว่า แนวโน้มของสาขาบริการด้านสุขภาพและงานสังคมสงเคราะห์ มีอัตราการเปลี่ยนแปลงเติบโตเพิ่มขึ้นมากถึงร้อยละ ๓๐.๖๘ รองลงมาคือ สาขาการศึกษาที่เติบโตขึ้นถึงร้อยละ ๒๗.๓๕ และ สาขาบริการด้านอสังหาริมทรัพย์ การให้เช่าและบริการฯ มีอัตราการเติบโตร้อยละ ๘.๓๗ ส่วนสาขาที่มีแนวโน้มอัตราการเปลี่ยนแปลงมูลค่าผลิตภัณฑ์ที่ลดลงมากที่สุดได้แก่ สาขาการก่อสร้าง ลดลงร้อยละ ๙.๘๔ รองลงมาคือสาขาโรงแรมและภัตตาคารลดลงร้อยละ ๘.๒๕ สาขาการบริหารราชการ และการป้องกันประเทศ รวมทั้งการประกันสังคมภาคบังคับ ลดลงร้อยละ ๘.๒๑ และ สาขาการขนส่ง สถานที่เก็บสินค้า และการคมนาคม ลดลงร้อยละ ๗.๒๕

ส่วนตัวเลขการเปรียบเทียบอัตราการเปลี่ยนแปลงมูลค่าผลิตภัณฑ์ในภาคอุตสาหกรรมและภาคบริการของปี ๒๕๖๒ เทียบกับปี ๒๕๖๑ ในระยะเวลา ๑ ปีที่ผ่านมาจะเห็นว่าอัตราการเปลี่ยนแปลงของ ๑๕ สาขา มีแนวโน้มอัตราการเปลี่ยนแปลงมูลค่าผลิตภัณฑ์ที่ลดลง โดยเฉพาะสาขาบริการด้านอสังหาริมทรัพย์ การให้เช่าและบริการ มีอัตราการเปลี่ยนแปลงลดลงมากที่สุดร้อยละ ๑๖.๑๖ (ซึ่งเทียบกับปี ๒๕๕๘ มีการเปลี่ยนแปลงเพิ่มขึ้นเป็นลำดับที่ ๓) รองลงมาคือสาขาลูกจ้างครัวเรือนส่วนบุคคล ลดลงร้อยละ ๘.๘๑ สาขาตัวกลางทางการเงินลดลงร้อยละ ๖.๔๘ สาขาโรงแรมและภัตตาคาร และสาขาการก่อสร้าง ลดลงร้อยละ ๕.๒๕ และ ๔.๕๓ ตามลำดับ และเมื่อพิจารณาแนวโน้มของอัตราการเปลี่ยนแปลงมูลค่าผลิตภัณฑ์ที่เพิ่มขึ้น มีเพียงสาขาเดียวคือ สาขาบริการด้านสุขภาพและงานสังคมสงเคราะห์ มีอัตราการเปลี่ยนแปลงเติบโตเพิ่มขึ้นร้อยละ ๑.๔๘ ซึ่งจะเห็นว่าตั้งแต่ปี ๒๕๕๘ จนถึงปี ๒๕๖๒ สาขานี้ยังคงมีแนวโน้มอัตราการเติบโตเป็นผลบวกมาตลอด ส่วนสาขาการศึกษา (ซึ่งเทียบกับปี ๒๕๕๘ มีการเปลี่ยนแปลงเพิ่มขึ้นเป็นลำดับที่ ๒) มีอัตราการเปลี่ยนแปลงลดลงเล็กน้อยคือ ลดลงร้อยละ ๒.๘๒ ดังแผนภูมิที่ ๑๖

แผนภูมิที่ ๑๖ เปรียบเทียบอัตราการเปลี่ยนแปลงผลิตภัณฑ์ภาคนอกการเกษตร (% Growth Rate) จำแนกตามภาคอุตสาหกรรม และภาคบริการ ปี ๒๕๖๒ เทียบ ปี ๒๕๖๑ และปี ๒๕๖๒ เทียบ ปี ๒๕๕๘



หมายเหตุ :

ภาคอุตสาหกรรม

- อัตราการเปลี่ยนแปลง (%) ปี ๒๕๖๒ เทียบ ปี ๒๕๖๑
- อัตราการเปลี่ยนแปลง (%) ปี ๒๕๖๒ เทียบ ปี ๒๕๕๘

---

ภาคบริการ

- อัตราการเปลี่ยนแปลง (%) ปี ๒๕๖๒ เทียบ ปี ๒๕๖๑
- อัตราการเปลี่ยนแปลง (%) ปี ๒๕๖๒ เทียบ ปี ๒๕๕๘

$$\% \text{ Growth} = \frac{\text{อัตราการเปลี่ยนแปลงปีที่ต้องการ} - \text{ปีฐาน}}{\text{ปีฐาน}} * 100$$

ที่มา: สำนักงานสภาพัฒนาการเศรษฐกิจและสังคมแห่งชาติ , กันยายน ๒๕๖๓

ภาพรวมประมาณการเศรษฐกิจจังหวัดเชียงรายปี ๒๕๖๓ และแนวโน้มปี ๒๕๖๔

ตารางที่ ๓๒ ผลิตภัณฑ์มวลรวมจังหวัดและอัตราการเจริญเติบโตทางเศรษฐกิจ และแนวโน้มปี ๒๕๖๔

ตัวชี้วัดการเจริญเติบโตทางเศรษฐกิจ	หน่วย	๒๕๖๐	๒๕๖๑	๒๕๖๒ <sup>E</sup>	๒๕๖๓ <sup>F</sup>	๒๕๖๔ <sup>F</sup>
การเจริญเติบโตทางเศรษฐกิจ						
ผลิตภัณฑ์มวลรวมจังหวัด ณ ราคาประจำปี : GPP current prices	ล้านบาท	๑๐๓,๖๗๓	๑๑๐,๘๑๕	๑๑๓,๐๗๕	๑๐๐,๑๕๐	๑๐๕,๔๕๑
	ร้อยละ	๓.๘	๖.๙	๒.๐	-๑๑.๔	๕.๓

ผลิตภัณฑ์มวลรวมจังหวัด แบบ ปริมาณลูกโซ่ : Gross provincial product (CVMs)	ล้านบาท	๕๔,๖๘๑	๕๗,๐๗๕	๕๘,๔๘๑	๕๓,๔๒๕	๕๖,๐๒๐
	ร้อยละ	๔.๔	๔.๔	๒.๕	-๘.๖	๔.๙
จำนวนประชากร : Population	คน	๑,๑๕๗,๖๓๕	๑,๑๕๕,๕๙๓	๑,๑๕๓,๕๕๘	๑,๑๕๑,๕๒๖	๑,๑๔๙,๔๙๘
ผลิตภัณฑ์มวลรวมจังหวัดต่อหัว : GPP per capita	บาท/คน/ ปี	๘๙,๕๕๖	๙๕,๘๙๕	๙๘,๐๒๓	๘๖,๙๗๒	๙๑,๗๓๖
ดัชนีปริมาณผลผลิตภาคเกษตร : Ag- riculture (API)	ร้อยละ	๖.๓	๑๔.๖	-๑๐.๓	๓.๖	๕.๔
ดัชนีภาคอุตสาหกรรม : Industry (IPI)	ร้อยละ	๔.๒	-๐.๘	๒.๕	-๓.๑	๓.๘
ดัชนีภาคบริการ : Service (SI)	ร้อยละ	๓.๓	๘.๖	๖.๕	-๑๓.๕	๖.๕
ดัชนีการบริโภคภาคเอกชน : Private Consumption (Cp)	ร้อยละ	-๐.๒	๔.๙	๕.๕	-๙.๗	๕.๒
ดัชนีการลงทุนภาคเอกชน : Private Investment (Ip)	ร้อยละ	๐.๘	๖.๖	๒.๐	๒.๓	๔.๐
ดัชนีรายจ่ายภาครัฐบาล : Govern- ment Expenditure (G)	ร้อยละ	-๔.๘	-๑๓.๐	-๔.๒	-๐.๑	๕.๒
ดัชนีมูลค่าการค้าชายแดนโดยเฉลี่ย : Border Trade (XM)	ร้อยละ	๘.๙	๖.๔	๓.๓	-๒.๕	๓.๕
รายได้เกษตรกร : Farm Income	ร้อยละ	๑๑.๖	๑๒.๙	-๐.๓	-๔.๖	๑๒.๖
<b>เสถียรภาพทางเศรษฐกิจ</b>						
อัตราเงินเฟ้อ : Inflation rate	%p.a.	๐.๖	-๐.๓	๑.๗	-๐.๔	๐.๘
ผู้มีงานทำ : Employment	คน	๖๓๖,๕๓๐	๖๓๑,๙๙๓	๖๑๐,๖๙๖	๕๙๔,๒๕๐	๖๐๕,๖๐๗

ที่มา : สำนักงานคลังจังหวัดเชียงราย, ๒๕๖๔

สำหรับภาพรวมเศรษฐกิจจังหวัดเชียงราย ปี ๒๕๖๓ พบว่าผลิตภัณฑ์มวลรวมจังหวัด ราคาประจำปี มีอัตราการขยายตัวลดลงร้อยละ ๑๑ โดยเป็นผลจากดัชนีภาคอุตสาหกรรม ดัชนีภาคบริการ และดัชนีการบริโภคภาคเอกชน ดัชนีมูลค่าการค้าชายแดนโดยเฉลี่ยที่ลดลง ทั้งนี้สาเหตุหนึ่งซึ่งส่งผลให้อัตราการขยายตัวลดลงเนื่องมาจากการระบาดโรคติดเชื้อไวรัสโคโรนา ๒๐๑๙ หรือโรคโควิด ๑๙ (Coronavirus Disease ๒๐๑๙ (COVID -๑๙)) ที่ส่งผลให้ตัวเลขดัชนีการเติบโตในเกือบทุกภาคส่วนมีอัตราที่ลดลง และส่วนแนวโน้มในปี ๒๕๖๔ คาดว่าผลกระทบดังกล่าวจะทำให้ดัชนีต่าง ๆ มีทิศทางที่ดีขึ้นเนื่องจากการปรับตัวของภาคอุตสาหกรรม ภาคบริการ การบริโภคภาคเอกชน แม้กระทั่งการค้าชายแดนที่สามารถมีการเคลื่อนย้ายถ่ายโอนการส่งออกและนำเข้าสินค้าได้บ้างบางประเภท ซึ่งคาดว่าจะทำให้เกิดการขยายตัวของเศรษฐกิจในจังหวัดเพิ่มขึ้นกว่าปีที่ผ่านมา

ด้านเสถียรภาพทางเศรษฐกิจจังหวัดเชียงราย อัตราเงินเฟ้อทั่วไปในปี ๒๕๖๓ ปรับตัวลดลงจากปี ๒๕๖๒ ร้อยละ -๐.๔ ต่อปี จากการลดลงของดัชนีภาคบริการ ดัชนีการบริโภคภาคเอกชน ดัชนีภาคอุตสาหกรรม นอกจากนี้รายได้เกษตรกรลดลง ดัชนีมูลค่าการค้าชายแดนลดลงเป็นลำดับ ปี ๒๕๖๓ สำหรับผู้มีงานทำลดลงจากปี ๒๕๖๒ ร้อยละ -๒.๖๙ ทำให้มีผู้มีงาน จำนวน ๕๙๔,๒๕๐ คน

## แนวโน้มเศรษฐกิจจังหวัดเชียงราย ในปี ๒๕๖๔

เศรษฐกิจจังหวัดเชียงรายในปี ๒๕๖๔ จะขยายตัวในอัตราร้อยละ ๓.๘ (โดยมีช่วงคาดการณ์ที่ร้อยละ ๓.๓ - ๔.๓) โดยเป็นผลจากการขยายตัวของการค้าขายแดนภาคบริการ การใช้จ่ายภาครัฐ ภาคเกษตร การบริโภคภาคเอกชน และการลงทุนภาคเอกชน เป็นสำคัญ

### ปัจจัยสนับสนุนเศรษฐกิจในปี ๒๕๖๔ ของจังหวัดเชียงราย

๑. มาตรการเพิ่มประสิทธิภาพการใช้จ่ายงบประมาณรายจ่ายประจำปีงบประมาณ พ.ศ.๒๕๖๔ กำหนดเป้าหมายการเบิกจ่ายร้อยละ ๑๐๐ จะส่งผลให้มีเม็ดเงินลงสู่ระบบเศรษฐกิจโดยเร็ว

๒. มาตรการของรัฐบาลเพื่อเยียวยาและกระตุ้นเศรษฐกิจด้านต่าง ๆ อย่างต่อเนื่อง เพื่อส่งเสริมการลงทุน และมาตรการบรรเทาผลกระทบและเสริมสภาพคล่องให้ผู้ประกอบการ ส่งเสริมการใช้จ่ายของประชาชน เช่น โครงการฟื้นฟูเศรษฐกิจและสังคมภาคการท่องเที่ยว ประกอบด้วย ๓ โครงการ คือ กำลังใจเราเที่ยวด้วยกัน และเที่ยวปันสุข โครงการจ่ายคนละครึ่งเฟส ๑ - ๒ และโครงการเพิ่มวงเงินให้แก่ผู้ถือบัตรสวัสดิการแห่งรัฐอีก ๕๐๐ บาท ระหว่างเดือนตุลาคม ๒๕๖๓ - มีนาคม ๒๕๖๔ ซึ่งจะช่วยให้มีเงินหมุนเวียนในระบบเศรษฐกิจเพิ่มขึ้นในช่วงที่เหลือของปี ๒๕๖๓ และส่งแรงขับเคลื่อนต่อเนื่องไปยังปี ๒๕๖๔ และโครงการ “เราชนะ” ที่ช่วยเหลือผู้ได้รับผลกระทบจากการระบาดของ COVID-๑๙ ระลอก ๒ โครงการเรารักกัน เป็นต้น

๓. แผนพัฒนาจังหวัดเชียงราย ได้มีการสนับสนุนส่งเสริมให้เกิดการพัฒนาด้านการท่องเที่ยวอย่างรอบด้าน ทั้งด้านความปลอดภัย เส้นทางท่องเที่ยว ที่พัก สถานที่ท่องเที่ยว และอีกมากมายเพื่อกระตุ้นให้เกิดการท่องเที่ยวภายในจังหวัด เช่น โครงการ ปิดตา-เปิดใจ สัมผัสเชียงรายเมืองน่าเที่ยว จุดหมายปลายทางแห่งการพักผ่อน โครงการเพิ่มประสิทธิภาพการบริหารจัดการ ด้านการท่องเที่ยวโดยชุมชน (CTB) จังหวัดเชียงราย เป็นต้น

### ปัจจัยเสี่ยงเศรษฐกิจในปี ๒๕๖๔ ของจังหวัดเชียงราย

๑. สถานการณ์การแพร่ระบาดของโคโรนาไวรัส (COVID-๑๙) ทำให้กิจกรรมทางเศรษฐกิจยังไม่สามารถดำเนินธุรกิจได้ตามปกติซึ่งส่งผลกระทบต่อเศรษฐกิจในวงกว้าง

๒. ปัญหาความไม่แน่นอนทางการเมืองส่งผลต่อการขับเคลื่อนนโยบายที่มีความสำคัญต่อการพัฒนาประเทศ และบั่นทอนความเชื่อมั่นของนักลงทุน

๓. ความเสี่ยงจากภัยธรรมชาติและสภาพอากาศที่แปรปรวนส่งผลกระทบต่อปริมาณผลผลิตในภาคเกษตรลดลง

๔. ปัญหาหมอกควันและพฤติกรรมที่หลากหลายของนักท่องเที่ยว รวมถึงการแข่งขันด้านการท่องเที่ยว ประกอบกับค่าใช้จ่ายต่อหัวของนักท่องเที่ยวที่สูงขึ้นจากเงินบาทที่แข็งค่าอาจส่งผลให้นักท่องเที่ยวลดลง

๕. ความกังวลต่อสถานการณ์เศรษฐกิจทั้งในประเทศและเศรษฐกิจโลกที่หดตัว ส่งผลต่อความเชื่อมั่นต่อนักลงทุนและผู้ประกอบการ

### รายได้และสถานะทางเศรษฐกิจของจังหวัดเชียงราย ของคนเชียงราย

ลักษณะเศรษฐกิจและสังคมของครัวเรือนจากข้อมูลจำเป็นพื้นฐาน (จปฐ.) ในปี ๒๕๕๘ - ๒๕๖๒ พบว่า รายได้เฉลี่ยของประชากรจังหวัดเชียงรายในปี ๒๕๖๒ เท่ากับ ๗๓,๗๑๘.๗๘ บาทต่อคนต่อปี มีแนวโน้มเพิ่มขึ้นจากปี ๒๕๕๘ มาเป็นลำดับ ซึ่งหากเทียบปี ๒๕๖๒ กับปี ๒๕๖๑ จะเห็นได้ว่ามีรายได้รวมทุกอำเภอรวมเพิ่มขึ้นถึง ๒,๐๐๘.๘๕ บาทต่อคนต่อปี ขณะที่ปีก่อนหน้าคือในปี ๒๕๖๑ เปรียบเทียบกับปี ๒๕๖๐ มีรายได้ลดลง ๓๕๒.๐๙ บาทต่อคนต่อปี

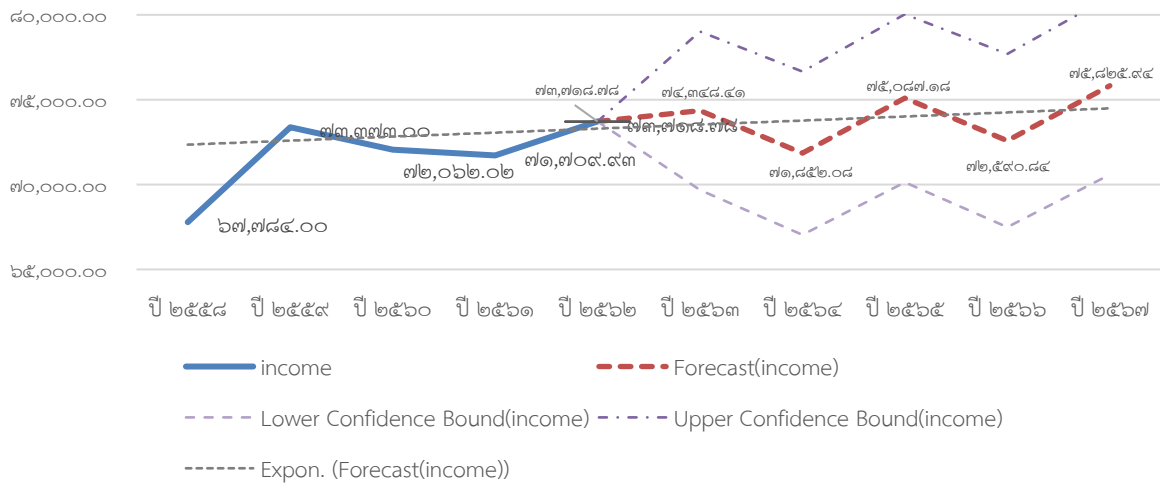
ตารางที่ ๓๓ สรุปรายได้เฉลี่ย ปี ๒๕๕๘ - ๒๕๖๒ ของจังหวัดเชียงราย ลักษณะเศรษฐกิจและสังคมของครัวเรือน จากข้อมูลจำเริญพื้นฐาน (จปฐ.) ในปี ๒๕๕๘ - ๒๕๖๒

ที่	อำเภอ	ปี ๒๕๕๘	ปี ๒๕๕๙	ปี ๒๕๖๐	ปี ๒๕๖๑	ปี ๒๕๖๒		เปรียบเทียบ ๖๑ - ๖๐	เปรียบเทียบ ๖๒ - ๖๑
		รายได้ เฉลี่ย	รายได้ เฉลี่ย	รายได้ เฉลี่ย	รายได้ เฉลี่ย	รายได้ เฉลี่ย	ลำดับ	รายได้เพิ่ม/ ลด	รายได้เพิ่ม/ ลด
๑	เมืองเชียงราย	๗๔,๖๘๗	๘๕,๓๐๗	๘๔,๗๑๑.๑๑	๘๒,๒๒๗.๐๒	๘๙,๔๗๗.๙๘	๒	-๒,๔๘๔.๐๙	๗,๒๕๐.๙๖
๒	เวียงชัย	๗๐,๔๐๔	๗๗,๒๐๔	๗๗,๔๖๑.๕๒	๗๘,๗๒๐.๖๖	๘๐,๑๒๐.๒๘	๓	๑,๒๕๙.๑๔	๑,๓๙๙.๖๒
๓	เชียงของ	๖๕,๓๒๔	๗๑,๗๗๘	๗๐,๕๕๕.๕๓	๖๖,๙๓๗.๖๖	๖๗,๔๑๒.๔๒	๙	-๓,๖๒๗.๘๗	๔๗๔.๗๖
๔	เทิง	๖๑,๙๑๙	๖๕,๙๗๐	๖๔,๗๘๗.๓๔	๖๒,๐๐๗.๒๒	๖๓,๑๘๔.๖๘	๑๓	-๒,๗๘๐.๑๒	๑,๑๗๗.๔๖
๕	พาน	๗๒,๘๒๙	๗๓,๘๕๘	๗๐,๔๖๘.๑๒	๗๐,๓๒๗.๗๙	๗๒,๒๖๙.๙๕	๖	-๑๔๐.๓๓	๑,๙๔๒.๑๖
๖	ป่าแดด	๗๔,๓๕๙	๖๘,๖๘๓	๖๑,๓๙๔.๘๐	๖๔,๓๐๖.๒๑	๖๕,๑๘๔.๖๘	๑๑	๒,๘๑๑.๔๑	๑,๓๗๗.๖๖
๗	แม่จัน	๗๐,๔๙๔	๗๙,๒๕๒	๗๔,๐๘๘.๔๙	๗๘,๓๙๘.๕๘	๗๖,๐๙๗.๕๓	๕	๔,๓๑๐.๐๙	-๒,๓๐๑.๐๕
๘	เชียงแสน	๗๑,๗๘๔	๘๐,๒๐๙	๗๔,๔๗๗.๓๙	๗๕,๓๕๘.๘๔	๗๙,๔๐๓.๙๔	๔	๘๘๑.๔๕	๔,๐๔๕.๑๐
๙	แม่สาย	๙๐,๑๕๖	๘๘,๕๐๖	๙๕,๕๐๑.๓๐	๙๗,๑๙๐.๒๗	๙๘,๐๕๗.๗๕	๑	๑,๖๘๘.๙๗	๘๖๗.๔๘
๑๐	แม่สรวย	๕๘,๑๑๑	๖๔,๔๒๑	๖๒,๗๐๕.๘๕	๕๘,๗๐๑.๘๐	๕๙,๙๘๗.๑๓	๑๔	-๔,๐๐๔.๐๕	๑,๒๘๕.๓๓
๑๑	เวียงป่าเป้า	๕๒,๙๖๖	๕๙,๘๙๓	๖๒,๗๓๕.๒๑	๖๒,๕๔๒.๗๗	๖๖,๗๓๘.๓๑	๑๐	-๑๙๒.๔๔	๔,๑๙๕.๕๔
๑๒	พญาเม็งราย	๕๘,๖๕๓	๖๐,๔๙๘	๕๕,๒๐๓.๑๗	๕๖,๔๖๐.๐๒	๕๘,๕๑๗.๑๐	๑๕	๑,๒๕๖.๘๕	๒,๐๕๗.๐๘
๑๓	เวียงแก่น	๕๗,๘๗๘	๕๗,๙๐๙	๕๕,๘๑๘.๒๘	๕๕,๐๐๑.๔๑	๕๒,๗๐๖.๔๘	๑๘	-๘๑๖.๘๗	-๒,๒๙๔.๙๓
๑๔	ขุนตาล	๖๒,๗๙๔	๗๐,๐๐๕	๖๑,๑๒๑.๕๒	๖๖,๗๑๑.๙๗	๖๕,๔๗๒.๙๓	๑๒	๕,๕๙๐.๔๕	-๑,๒๓๙.๐๔
๑๕	แม่ฟ้าหลวง	๔๖,๘๙๙	๔๕,๙๓๗	๕๕,๙๘๙.๓๒	๕๖,๕๖๙.๕๓	๕๓,๕๐๓.๕๗	๑๗	๕๘๐.๒๑	-๓,๐๖๕.๙๖
๑๖	แม่ลาว	๖๙,๙๒๒	๗๔,๘๒๕	๖๘,๔๓๑.๓๙	๖๖,๔๐๔.๐๙	๗๑,๖๘๒.๙๗	๗	-๒,๐๒๗.๓๐	๕,๒๗๘.๘๘
๑๗	เวียงเชียงรุ้ง	๖๕,๘๘๑	๗๑,๒๓๘	๗๒,๙๗๖.๘๐	๗๐,๕๘๔.๘๑	๖๘,๖๐๐.๘๐	๘	-๒,๓๙๑.๙๙	-๑,๙๘๔.๐๑
๑๘	ดอยหลวง	๗๙,๗๔๑	๖๙,๙๒๙	๕๖,๕๖๙.๐๔	๕๖,๖๐๓.๐๕	๕๗,๙๙๓.๙๐	๑๖	๓๔.๐๑	๑,๓๙๐.๘๕
รวม		๖๗,๗๘๔	๗๓,๓๗๓	๗๒,๐๖๒.๐๒	๗๑,๗๐๙.๙๓	๗๓,๗๑๘.๗๘		-๓๕๒.๐๙	๒,๐๐๘.๘๕

ที่มา: สำนักงานสภาพัฒนาการเศรษฐกิจและสังคมแห่งชาติ, กันยายน ๒๕๖๓

เมื่อพิจารณารายได้ตามอำเภอ จากตารางที่ ๓๓ พบว่า ในปี ๒๕๖๒ อำเภอที่รายได้เฉลี่ยมากที่สุด คือ อำเภอแม่สาย มีรายได้เท่ากับ ๙๘,๐๕๗.๗๕ บาทต่อคนต่อปี รองลงมาคือ อำเภอเมืองเชียงราย เท่ากับ ๘๙,๔๗๗.๙๘ บาทต่อคนต่อปี และอันดับที่ ๓ คือ อำเภอเวียงชัย ๘๐,๑๒๐.๒๘ บาทต่อคนต่อปี หากเปรียบเทียบการเปลี่ยนแปลงของรายได้เฉลี่ยของคนในอำเภอต่าง ๆ ในปี ๒๕๖๒ เทียบกับปี ๒๕๖๑ นั้น จะพบว่าอำเภอเมืองเชียงราย มีการเพิ่มขึ้นของรายได้ของคนที่มากที่สุดคือ ๗,๒๕๐.๙๖ บาท รองลงมาคือ อำเภอแม่ลาว เปลี่ยนแปลงเพิ่มขึ้น ๕,๒๗๘.๘๘ บาท และอำเภอเวียงป่าเป้า เปลี่ยนแปลงเพิ่มขึ้น ๔,๑๙๕.๕๔ บาท เป็นต้น ส่วนอำเภอที่มีการลดลงของรายได้ของคนที่มากที่สุดคือ อำเภอแม่ฟ้าหลวง รองลงมาคือ อำเภอแม่จัน อำเภอเวียงแก่น และอำเภอเชียงรุ้ง ตามลำดับ

## แผนภูมิที่ ๑๗ รายได้เฉลี่ยต่อปีของจังหวัดเชียงราย ปี พ.ศ.๒๕๕๘-๒๕๖๒ และการพยากรณ์รายได้เฉลี่ย



ที่มา: รายงานคุณภาพชีวิตของประชาชน จากข้อมูล จปฐ. ปี ๒๕๖๒ สำนักงานพัฒนาชุมชนจังหวัดเชียงราย, ๒๕๖๒.

## ตารางที่ ๓๔ ข้อมูลทางสถานะทางเศรษฐกิจของจังหวัดเชียงราย ปี พ.ศ. ๒๕๖๒

ตัวชี้วัด	ข้อมูลตัวชี้วัด ๒๕๖๒
๑.จำนวนครัวเรือน	๓๘๑,๕๔๒
๒.รายได้เฉลี่ยต่อเดือนของครัวเรือน	๑๕,๐๕๖.๓๘
๓.ค่าใช้จ่ายเฉลี่ยต่อเดือนของครัวเรือน	๑๒,๖๓๕.๓๑
๔.หนี้สินเฉลี่ยต่อครัวเรือน จำแนกตามวัตถุประสงค์ของการกู้ยืม	
- หนี้สินทั้งสิ้น	๙๙,๖๒๓.๕๕
- เพื่อใช้ทำการเกษตร	๔๑,๑๙๔.๖๓
- เพื่อใช้ซื้อ/เช่าซื้อบ้านและที่ดิน	๒๖,๐๔๕.๕๑
- เพื่อใช้จ่ายในครัวเรือน	๑๕,๙๗๔.๕๕
- เพื่อใช้ทำธุรกิจที่ไม่ใช่การเกษตร	๑๒,๗๘๕.๖๕
- เพื่อใช้ในการศึกษา	๑,๐๗๗.๔๖
- อื่น ๆ	๒,๕๔๕.๗๔

ที่มา: การสำรวจภาวะเศรษฐกิจและสังคมของครัวเรือน สำนักงานสถิติแห่งชาติ กระทรวงดิจิทัลเพื่อเศรษฐกิจและสังคม ๒๕๖๒  
หมายเหตุ: ๑. ค่าใช้จ่ายเฉลี่ยต่อเดือนของครัวเรือน หมายถึง ค่าใช้จ่ายเฉลี่ยที่จำเป็นต้องใช้ในการยังชีพ โดยไม่รวมค่าใช้จ่ายค่าใช้จ่ายประเภทสะสมทุน เช่น การซื้อบ้าน ที่ดิน เป็นต้น

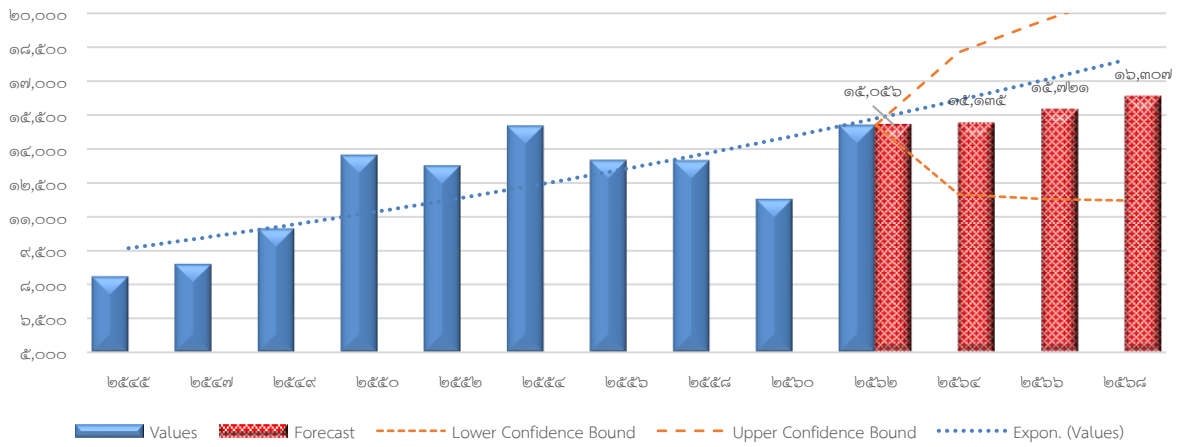
๒. ค่าใช้จ่ายที่ไม่เกี่ยวกับการอุปโภคบริโภค รวมค่าภาษี ของขวัญ และเงินบริจาค เบี้ยประกันภัย เงินซื้อสลากกินแบ่ง ดอกเบี้ยเงินกู้ และค่าใช้จ่ายอื่น ๆ ที่ไม่เกี่ยวกับการอุปโภคบริโภค

จากข้อมูลสถานะทางเศรษฐกิจของครัวเรือนจังหวัดเชียงรายปี พ.ศ. ๒๕๖๒ มีจำนวนครัวเรือนทั้งหมด ๓๘๑,๕๔๒ ครัวเรือน รายได้เฉลี่ยต่อเดือนของครัวเรือนเท่ากับ ๑๕,๐๕๖.๓๘ บาท โดยครัวเรือนเป็นหนี้เพื่อใช้ทำการเกษตรมากที่สุด เท่ากับ ๔๑,๑๙๔.๖๓ บาทต่อครัวเรือน ถัดมาเป็นการใช้ซื้อ/เช่าซื้อบ้านและที่ดิน ๒๖,๐๔๕.๕๑ บาทต่อครัวเรือน และใช้จ่ายในครัวเรือนเท่ากับ ๑๕,๙๗๔.๕๕ บาทต่อครัวเรือน ซึ่งจากข้อมูลดังกล่าวหากไม่มีสถานการณ์การระบาดโรคติดเชื้อไวรัสโคโรนา ๒๐๑๙ หรือโรคโควิด ๑๙ จะทำให้



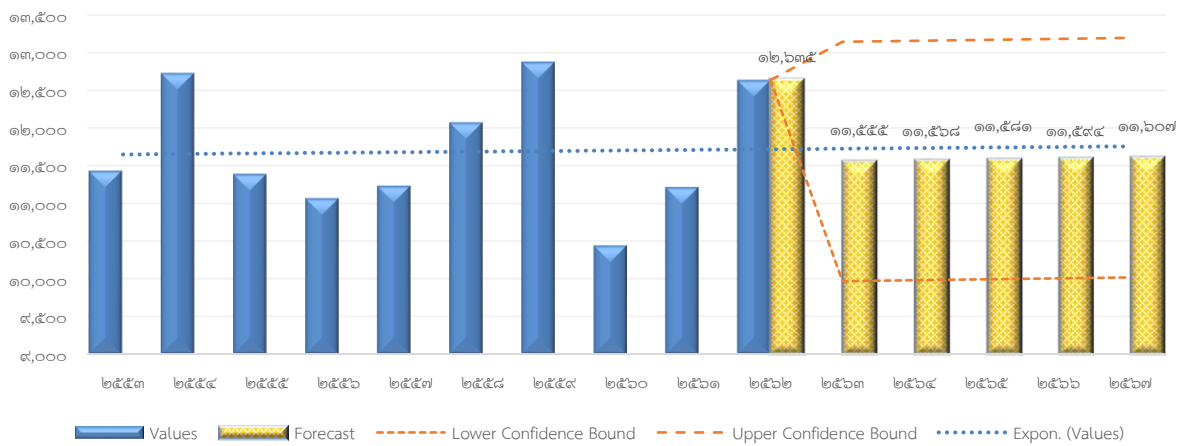
แนวโน้มรายได้เฉลี่ยต่อเดือนของครัวเรือนในอนาคตรับการเปลี่ยนแปลงเพิ่มขึ้น รายจ่ายเฉลี่ยเฉลี่ยต่อเดือนของครัวเรือนมีแนวโน้มคงที่ ซึ่งจะส่งผลให้หนี้สินทั้งหมดของครัวเรือนมีแนวโน้มที่ลดลง ดังแผนภูมิที่ ๑๗

**แผนภูมิที่ ๑๗** รายได้เฉลี่ยต่อเดือนของครัวเรือนและการพยากรณ์แนวโน้มในอนาคต



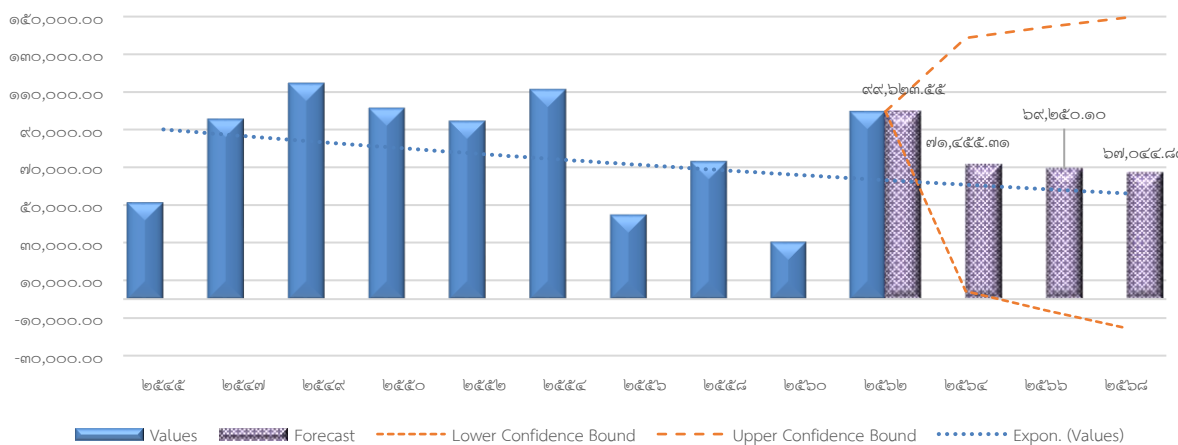
ที่มา: การสำรวจภาวะเศรษฐกิจและสังคมของครัวเรือน สำนักงานสถิติแห่งชาติ กระทรวงดิจิทัลเพื่อเศรษฐกิจและสังคม ๒๕๖๒

**แผนภูมิที่ ๑๙** รายจ่ายเฉลี่ยต่อเดือนของครัวเรือนและการพยากรณ์แนวโน้มในอนาคต



ที่มา: การสำรวจภาวะเศรษฐกิจและสังคมของครัวเรือน สำนักงานสถิติแห่งชาติ กระทรวงดิจิทัลเพื่อเศรษฐกิจและสังคม ๒๕๖๒

**แผนภูมิที่ ๒๐** หนี้สินทั้งหมดของครัวเรือนและการพยากรณ์แนวโน้มในอนาคต



ที่มา: การสำรวจภาวะเศรษฐกิจและสังคมของครัวเรือน สำนักงานสถิติแห่งชาติ กระทรวงดิจิทัลเพื่อเศรษฐกิจและสังคม ๒๕๖๒

## (๖.๑) การเกษตร/การประมง/การปศุสัตว์

## ๖.๑.๑) การใช้ที่ดินเพื่อการเกษตร

ตารางที่ ๓๕ การที่ใช้ที่ดินเพื่อการเกษตรของจังหวัดเชียงราย ปี ๒๕๖๒ จำแนกตามอำเภอ (เรียงลำดับตามพื้นที่ทำการเกษตรรวม)

อำเภอ	พื้นที่ทั้งหมด (ไร่)	เนื้อที่เพาะปลูก (ไร่)				พื้นที่ทำการเกษตรรวม	ร้อยละพื้นที่ทั้งหมด
		ที่นา	ไม้ผล/ไม้ยืนต้น	พืชไร่/พืชสวน/พืชน้ำ/เกษตรผสมผสาน	ทุ่งหญ้า/โรงเรือนสัตว์/สถานที่เพาะเลี้ยงสัตว์น้ำ		
๑ เมืองเชียงราย	๑,๐๓๘,๒๓๘	๑๘๐,๙๔๕	๑๔๐,๓๔๒	๑๗๔,๙๐๗	๕๘๗๗	๕๐๒,๐๗๑	๔๘.๓๖
๒ แม่สรวย	๘๘๒,๕๙๔	๔๐,๗๒๖	๑๑๖,๑๕๑	๒๑๓,๕๓๖	๘๑๕	๓๗๑,๒๒๘	๔๒.๐๖
๓ เทิง	๕๓๘,๔๕๑	๑๓๕,๙๐๖	๑๐๘,๘๐๕	๗๖,๘๑๔	๓๒๖๕	๓๒๔,๗๙๐	๖๐.๓๒
๔ พาน	๖๑๖,๘๕๐	๒๐๓,๓๒๑	๕๑,๗๘๔	๓๕,๔๒๑	๑๓๔๘๒	๓๐๔,๐๐๘	๔๙.๒๘
๕ เวียงป่าเป้า	๗๗๙,๓๖๘	๕๑,๐๖๙	๖๖,๕๒๙	๑๖๙,๑๓๔	๑๔๑๖	๒๘๘,๑๔๘	๓๖.๙๗
๖ แม่จัน	๔๒๕,๕๘๕	๑๐๖,๔๕๖	๕๐,๙๖๙	๘๐,๘๔๒	๓๐๔๓	๒๔๑,๓๑๐	๕๖.๗๐
๗ เชียงของ	๔๘๐,๔๓๙	๑๒๒,๐๗๐	๗๓,๘๒๐	๑๕,๒๔๖	๗๙๖	๒๑๑,๙๓๒	๔๔.๑๑
๘ พญาเม็งราย	๒๙๖,๒๓๕	๘๔,๘๐๖	๘๗,๑๖๐	๓๘,๗๖๓	๔๑๘	๒๑๑,๑๔๗	๗๑.๒๘
๙ แม่ฟ้าหลวง	๔๑๗,๕๐๒	๑๒,๐๕๗	๕๒,๖๓๙	๑๑๙,๕๙๙	๔๗	๑๘๔,๓๔๒	๔๔.๑๕
๑๐ เชียงแสน	๒๘๖,๖๘๖	๕๕,๑๑๑	๔๔,๖๕๐	๖๒,๓๕๖	๒๘๕๔	๑๖๔,๙๗๑	๕๗.๕๔
๑๑ เวียงชัย	๒๑๙,๖๒๑	๘๘,๙๑๐	๔๖,๒๐๔	๑๖,๑๘๒	๑๔๘๖	๑๕๒,๗๘๒	๖๙.๕๗
๑๒ เวียงแก่น	๒๙๐,๔๐๕	๑๓,๑๗๐	๔๙,๕๖๓	๘๖,๓๔๓	๕๖	๑๔๙,๑๓๒	๕๑.๓๕
๑๓ ดอยหลวง	๑๙๙,๔๘๐	๒๘,๓๒๒	๖๕,๔๖๓	๓๗,๙๒๐	๔๗๘	๑๓๒,๑๘๓	๖๖.๒๖
๑๔ เวียงเชียงรุ้ง	๑๗๒,๑๘๔	๕๓,๘๘๕	๓๗,๔๒๙	๒๘,๑๖๑	๓๒๗	๑๑๙,๘๐๒	๖๙.๕๘
๑๕ แม่สาย	๑๙๒,๐๑๐	๙๒,๓๘๔	๙,๕๓๘	๑๑,๘๕๙	๓๕๖๒	๑๑๗,๓๔๓	๖๑.๑๑
๑๖ แม่ลาว	๑๓๔,๖๗๑	๔๗,๗๖๓	๒๑,๗๓๗	๒๖,๘๑๖	๙๘๒	๙๗,๒๙๘	๗๒.๒๕
๑๗ ป่าแดด	๑๖๒,๒๑๖	๕๙,๗๔๐	๒๘,๐๑๑	๖,๗๐๘	๑๑๓๐	๙๕,๕๘๙	๕๘.๙๓
๑๘ ขุนตาล	๑๖๖,๔๔๖	๕๒,๑๓๕	๑๕,๗๖๙	๑๓,๕๘๒	๒๔๔	๘๗,๗๓๐	๕๒.๑๐
รวม	๗,๒๙๘,๙๘๑	๑,๔๒๘,๗๗๖	๑,๐๖๖,๕๖๓	๑,๒๑๔,๑๘๙	๔๐,๒๗๘	๓,๗๔๙,๘๐๖	๕๑.๓๗

ที่มา : ข้อมูลการใช้ที่ดิน กรมพัฒนาที่ดิน ๒๕๖๑-๒๕๖๒ \*ค่าตัวเลขได้มาจากการคำนวณด้วยระบบสารสนเทศทางภูมิศาสตร์

จากข้อมูลการใช้ที่ดินเพื่อทำการเกษตรของจังหวัดเชียงรายในปี พ.ศ. ๒๕๖๒ พบว่าจังหวัดเชียงราย มีพื้นที่ทั้งหมดมี ๗,๒๙๘,๙๘๑ ไร่ ทำการเกษตร ๓,๗๔๙,๘๐๖ ไร่ หรือคิดเป็นร้อยละ ๕๑.๓๗ ของพื้นที่ทั้งหมด โดยมีการใช้พื้นที่เพื่อทำนามากที่สุด ๑,๔๒๘,๗๗๖ ไร่ รองลงมาคือ ปลูกพืชไร่/พืชสวน/พืชน้ำ/เกษตรผสมผสาน ๑,๒๑๔,๑๘๙ ไร่ ปลูกไม้ผล/ไม้ยืนต้น และเป็นทุ่งหญ้า/โรงเรือนสัตว์/สถานที่เพาะเลี้ยงสัตว์น้ำ ตามลำดับ สำหรับการที่ใช้ที่ดินเพื่อการเกษตรของจังหวัดเชียงราย พบว่าอำเภอที่ใช้ที่ดินเพื่อการเกษตรมากที่สุด ได้แก่ อำเภอเมืองเชียงราย ๕๐๒,๐๗๑ ไร่ คิดเป็นร้อยละ ๔๘.๓๖ ของพื้นที่ ถัดมาเป็นอำเภอแม่สรวย ๓๗๑,๒๒๘ ไร่ คิดเป็นร้อยละ ๔๒.๐๖ ของพื้นที่ และอำเภอเทิง ๓๒๔,๗๙๐ ไร่ คิดเป็นร้อยละ ๖๐.๓๒ ของพื้นที่

เมื่อเทียบสัดส่วนของพื้นที่ทำการเกษตรต่อพื้นที่ตัวอำเภอทั้งหมด พบว่าอำเภอที่มีสัดส่วนของใช้ที่ดินเพื่อการเกษตรมากที่สุด ได้แก่ อำเภอแม่ลาว คิดเป็นร้อยละ ๗๒.๒๕ รองลงมาคืออำเภอพญาเม็งราย

คิดเป็นร้อยละ ๗๑.๒๘ และอำเภอเวียงเชียงรุ้ง กับอำเภอเวียงชัย มีสัดส่วนใกล้เคียงกันคือ คิดเป็นร้อยละ ๖๙.๕๘ และร้อยละ ๖๙.๕๗ ของพื้นที่ ตามลำดับ

**แผนภูมิที่ ๒๑** สัดส่วนพื้นที่ทั้งหมดของจังหวัดเชียงราย และพื้นที่ทำการเกษตร แสดงเป็นร้อยละ



### ๖.๑.๒) ข้อมูลสินค้าเกษตรที่สำคัญของจังหวัดเชียงราย

#### ๑) ด้านการปลูกพืชเศรษฐกิจของจังหวัดเชียงราย ปีการผลิต ๒๕๖๒/๖๓ และ ๒๕๖๓/๖๔

ตารางที่ ๓๖ การปลูกพืชเศรษฐกิจของจังหวัดเชียงราย ปีการผลิต ๒๕๖๒/๖๓ และ ๒๕๖๓/๖๔

จังหวัด/อำเภอ	พื้นที่ปลูก (ไร่)		พื้นที่เก็บเกี่ยว (ไร่)		ผลผลิต (ตัน)		ผลผลิตเฉลี่ยต่อไร่ (กิโลกรัม)	
	๒๕๖๒/๖๓	๒๕๖๓/๖๔	๒๕๖๒/๖๓	๒๕๖๓/๖๔	๒๕๖๒/๖๓	๒๕๖๓/๖๔	๒๕๖๒/๖๓	๒๕๖๓/๖๔
ข้าวนาปี	๑,๒๙๐,๗๔๖	๑,๓๓๕,๔๐๓	๑,๑๕๕,๓๔๙	๑,๓๓๑,๘๕๑	๖๓๔,๗๗๗	๗๕๕,๑๖๐	๔๙๒	๕๖๗
ข้าวนาปรัง	๔๕๔,๑๘๗	๓๔๐,๕๐๕	๔๓๒,๓๒๕	๓๒๗,๒๒๒	๒๙๖,๙๗๐	๒๐๗,๔๓๓	๖๕๔	๖๓๔
ข้าวโพดเลี้ยงสัตว์รุ่นที่ ๑	๓๔๖,๖๑๒	๒๖๐,๘๒๘	๓๔๕,๖๓๑	๒๕๑,๖๒๙	๒๖๐,๗๔๗	๑๘๙,๒๒๕	๗๕๒	๗๕๒
ข้าวโพดเลี้ยงสัตว์รุ่นที่ ๒	๔๐,๓๔๒	๑๔,๗๗๔	๓๓,๗๘๙	๑๑,๓๘๓	๒๑,๗๘๘	๖,๓๐๖	๕๔๐	๕๕๔
ยางพารา	๓๕๓,๔๘๕	๓๕๓,๔๘๕	๒๖๙,๓๘๖	๓๐๐,๔๖๒	๕๙,๐๖๓	๖๗,๐๐๓	๒๑๙	๒๒๓
ลำไย	๒๓๙,๗๑๑	๒๔๖,๑๓๕	๒๑๓,๓๑๖	๒๑๙,๑๓๗	๙๐,๐๑๕	๙๕,๔๒๘	๔๒๒	๔๓๕
ชา	๘๕,๔๑๙	๘๗,๘๙๗	๘๑,๓๔๔	๘๖,๘๘๕	๘๘,๐๗๖	๗๐,๔๕๑	๑,๐๒๘	๘๘๐
สับปะรด	๖๒,๕๐๙	๖๘,๗๕๑	๕๖,๒๐๖	๕๘,๘๗๕	๑๖๓,๗๘๒	๑๔๖,๙๔๐	๒,๙๑๔	๒,๗๘๒
กาแฟ	๕๘,๘๓๑	๕๑,๓๓๓	๕๐,๖๕๕	๕๑,๓๒๔	๗,๔๔๗	๘,๐๗๑	๑๒๙	๑๓๒
มันสำปะหลัง	๔๕,๙๒๙	๓๓,๐๘๘	๔๔,๕๒๙	๓๑,๕๙๘	๑๓๔,๐๓๖	๘๑,๒๕๐	๒,๙๑๘	๒,๕๗๑
ลิ้นจี่	๑๓,๗๒๔	๑๓,๓๗๓	๑๓,๖๐๐	๑๒,๙๘๑	๒,๔๙๒	๒,๙๕๔	๑๘๓	๒๒๓

สำหรับสถานการณ์การปลูกพืชของจังหวัดเชียงรายพบว่าเศรษฐกิจของจังหวัดเชียงราย ได้แก่ ข้าว ข้าวโพดเลี้ยงสัตว์ ยางพารา ลำไย ชา สับปะรด กาแฟ มันสำปะหลัง และลิ้นจี่ เมื่อพิจารณาตามชนิดของพืชในปีการผลิต ๒๕๖๓/๒๕๖๔ พบว่า เกษตรกรในจังหวัดเชียงรายใช้พื้นที่ส่วนใหญ่ในการปลูกข้าวนาปี

มากที่สุด จำนวนรวม ๑,๓๓๕,๔๐๓ ไร่ มีผลผลิตที่เก็บเกี่ยวได้ ๑,๓๓๑,๘๕๑ ตัน และ ผลผลิตเฉลี่ย/เนื้อที่เก็บเกี่ยว จำนวน ๕๖๗ กิโลกรัม ซึ่งจะเห็นว่า ในปีการผลิต ๒๕๖๓/๒๕๖๔ มีการปลูกข้าวนาปีเพิ่มขึ้น และมีจำนวนผลผลิตเพิ่มขึ้นตามจำนวนพื้นที่เพาะปลูก รองลงมาเกษตรกรใช้พื้นที่ในการปลูกข้าวนาปรัง จำนวน ๓๔๐,๕๐๕ ไร่ ผลผลิตที่เก็บเกี่ยวได้ ๒๐๗,๔๓๓ ตันและ ผลผลิตเฉลี่ย/เนื้อที่เก็บเกี่ยว จำนวน ๖๓๔ กิโลกรัม และเกษตรกรใช้พื้นที่ในการปลูกข้าวโพดเลี้ยงสัตว์จำนวน ๒๗๕,๖๐๒ ไร่ ผลผลิตที่เก็บเกี่ยวได้ ๑๙๕,๕๓๑ ตัน และผลผลิตเฉลี่ย/เนื้อที่เก็บเกี่ยว จำนวน ๑,๓๐๖ กิโลกรัม ตามลำดับ ในแต่ละปีการผลิต เกษตรกรจะทำการเพาะปลูกข้าวโพดเลี้ยงสัตว์จำนวน ๒ ครั้ง ข้าวโพดรุ่นแรก เริ่มปลูกในช่วงฤดูฝน ประมาณ ช่วงเดือนเมษายน - มิถุนายน และเก็บเกี่ยวผลผลิตในเดือนสิงหาคม - พฤศจิกายน การเพาะปลูกข้าวโพดรุ่น ๒ ประมาณช่วงฤดูแล้ง แต่ข้าวโพดรุ่นนี้จะมีปริมาณผลผลิตไม่มาก การเพาะปลูกจะเริ่มในเดือนธันวาคม และเก็บเกี่ยว ในช่วงเดือนมีนาคม - เมษายน ของปีถัดไป

## ๒) ด้านการประมงของจังหวัดเชียงราย

ตารางที่ ๓๗ ด้านการประมงของจังหวัดเชียงราย ปี ๒๕๖๓ แยกตามรายอำเภอ

ประเภทสัตว์น้ำ	จำนวนเกษตรกร		จำนวนพื้นที่(ไร่)		ผลผลิต(ตัน)		ราคาเฉลี่ย/ กก.	
	๒๕๖๒	๒๕๖๓	๒๕๖๒	๒๕๖๓	๒๕๖๒	๒๕๖๓	๒๕๖๒	๒๕๖๓
ปลานิล	๑๐,๑๗๘	๑๑,๗๔๐	๑๕,๒๖๔.๘๘	๑๒,๒๐๖.๙๖	๘,๐๗๓.๓๖	๓,๘๔๐.๓๘	๕๓.๒๒	๔๙.๒๔
ปลาดุก	๒,๖๔๐	๒,๗๕๒	๑,๙๙๐.๖๒	๑๘๗๕.๔๙	๓,๑๖๒.๘	๕๑๓.๔๔	๕๑.๑๐	๔๙.๒๗
กุ้งก้ามกราม	๕๐	๘๗	๕๐๖.๑๒	๗๖๖.๔๒	๒๙.๙๒	๗๖.๑๒	๒๑๖.๔๘	๒๘๖.๓๙
รวม	๑๒,๘๖๘	๑๔,๕๗๙	๑๗,๗๖๒	๑๔,๘๔๙	๑๑,๒๖๖	๔,๔๓๐	-	-

ที่มา : สำนักงานประมงจังหวัดเชียงราย,๒๕๖๒

สถานการณ์ด้านการประมงของจังหวัดเชียงราย ปี ๒๕๖๓ พบว่า จังหวัดเชียงรายมีเกษตรกรทำประมงทั้งสิ้น ๑๔,๕๗๙ ราย โดยมีแนวโน้มเพิ่มขึ้นจากปี พ.ศ. ๒๕๖๒ จำนวน ๑,๗๐๒ ราย ในปี พ.ศ. ๒๕๖๓ มีการใช้พื้นที่รวม ๑๔,๘๔๙ ไร่ ปริมาณผลผลิตมากถึง ๔,๔๓๐ ตัน เมื่อพิจารณาประเภทสัตว์น้ำพบว่าประเภทสัตว์น้ำที่ทำการเลี้ยงมากที่สุดคือ ปลานิล มีเกษตรกรผู้เลี้ยงจำนวน ๑๑,๗๔๐ ราย พื้นที่ในการเพาะเลี้ยงจำนวน ๑๒,๒๐๖.๙๖ ไร่ ผลผลิต ๓,๘๔๐.๓๘ ตันต่อปี ราคาเฉลี่ยปลานิล กก.ละ ๔๙.๒๔ บาท รองลงมา ปลาดุก มีเกษตรกรผู้เลี้ยงจำนวน ๒,๗๕๒ ราย พื้นที่ในการเพาะเลี้ยงจำนวน ๑,๘๗๕.๔๙ ไร่ ผลผลิต ๕๑๓.๔๔ ตันต่อปี ราคาเฉลี่ยปลาดุก กก.ละ ๔๙.๗ บาท และสัตว์น้ำประเภทกุ้งก้ามกราม มีเกษตรกรผู้เลี้ยงจำนวน ๘๗ ราย พื้นที่ในการเพาะเลี้ยงจำนวน ๗๖๖.๔๒ ไร่ ผลผลิต ๗๖.๑๒ ตันต่อปี ราคาเฉลี่ย กก.ละ ๒๘๖.๓๙บาท ตามลำดับ

## ๓) ด้านการปศุสัตว์ของจังหวัดเชียงราย ปี ๒๕๖๓

ตารางที่ ๓๘ ด้านปศุสัตว์ของจังหวัดเชียงราย ปี ๒๕๖๒ - ๒๕๖๓

จังหวัด/อำเภอ	จำนวนเกษตรกร		จำนวนสัตว์(ตัว)		ผลผลิต(ตัน)		ราคาเฉลี่ย/ กก.	
	๒๕๖๒	๒๕๖๓	๒๕๖๒	๒๕๖๓	๒๕๖๒	๒๕๖๓	๒๕๖๒	๒๕๖๓
สัตว์ปีก (ไก่พื้นเมือง, ไก่ไข่, ไก่เนื้อ)	๗๘,๐๔๑	๗๗,๑๒๖	๒,๙๖๖,๘๓๐	๓,๑๐๐,๙๖๕	๑๕,๙๘๒.๘๖	๑๐,๘๘๑.๔๑	๑๐๖.๓๙	๑๑๐.๑๖
สุกร	๗,๔๐๑	๕,๐๐๖	๑๔๘,๒๖๑	๑๒๕,๘๐๖	๗๑,๗๔๑.๙๗	๔๒,๑๓๐.๔๗	๖๕.๖๗	๗๖.๘๔
โคเนื้อ	๔,๕๓๓	๔,๕๗๗	๓๖,๖๒๗	๓๗,๘๕๗	๙,๑๒๒.๓๓	๕,๙๕๑	๙๑.๖๘	๙๓.๑๕
กระบือ	๑,๖๙๔	๑,๖๔๖	๑๔,๓๙๘	๑๓,๗๔๓	๕,๖๕๘.๙๑	๓๕๓.๐๔	๙๐.๖๗	๙๔.๔๔



ช่วงเวลาการออก ผลผลิต (ร้อยละ)					๑.๙๘				๙.๒๘	๙.๙๙	๙.๙๙	๑๓.๓๗	๒๒.๗๑	๒๒.๗๑	๑๔.๙๒	๓.๒๔	๑.๘๐
๗. ข้าวโพดเลี้ยงสัตว์																	
ช่วงเวลาการออก ผลผลิต (ร้อยละ)							๒๐	๕๐	๓๐				๑๐	๒๐	๕๐	๒๐	
๘. ชา																	
ช่วงเวลาการออก ผลผลิต (ร้อยละ)									๑๐	๑๐	๑๐	๑๐	๔๐	๑๐	๑๐	๑๐	
๙. กาแฟ																	
ช่วงเวลาการออก ผลผลิต (ร้อยละ)				๑๐	๔๐	๓๓	๑๕	๒									
๑๐. มันสำปะหลัง																	
ช่วงเวลาการออก ผลผลิต (ร้อยละ)				๑๐	๓๐	๔๐	๒๐										
๑๑. ปาล์มน้ำมัน																	
ช่วงเวลาการออก ผลผลิต (ร้อยละ)	๕	๕	๕	๕	๕	๕	๕	๕	๕	๕	๕	๕	๕	๕	๕	๕	๕
๑๒. ยางพารา																	
ช่วงเวลาการออก ผลผลิต (ร้อยละ)	๑๐.๑๘	๑๐.๑๐	๑๐.๕๕	๑๒.๑๓	๑๐.๙๓	๗.๔๓	๓.๐๐	๒.๑๑	๖.๐๕	๙.๒๕	๙.๑๖	๙.๒๕	๑๐.๑๐	๑๐.๑๘	๑๐.๕๑	๑๒.๐๓	
รวม								๒๔.๐๐				๔๙.๐๐				๒๙.๙๗	

ที่มา : สำนักงานเกษตรจังหวัดเชียงราย, ๒๕๖๔

ปฏิทินการเก็บเกี่ยวผลผลิตสินค้าเกษตรด้านพืชจังหวัดเชียงราย พบว่า การเก็บเกี่ยวผลผลิตสินค้าเกษตรด้านพืชรายเดือนของจังหวัดเชียงราย ประเภทของพืชที่มีการเก็บเกี่ยวตลอดทั้งปี คือ สับปะรด ปาล์มน้ำมัน ส้มโอ ยางพาราส่วนพืชที่มีการเก็บเกี่ยวผลผลิตในช่วงฤดูร้อน เริ่มต้นประมาณกลางเดือนกุมภาพันธ์ถึงกลางเดือนพฤษภาคม ได้แก่ ข้าวนาปรัง ลิ้นจี่ ข้าวโพดเลี้ยงสัตว์ กาแฟ มันสำปะหลัง ข้าวโพดหวาน ถั่วฝักยาว เริ่มต้นประมาณกลางเดือนพฤษภาคมถึงกลางเดือนตุลาคม พืชที่มีการเก็บเกี่ยวผลผลิตในช่วงฤดูฝน ได้แก่ ลำไย ชา มะม่วง ข้าวโพดเลี้ยงสัตว์ รุ่นที่ ๒ ข้าวโพดหวาน ถั่วหนาม เริ่มต้นประมาณกลางเดือนตุลาคมถึงกลางเดือนกุมภาพันธ์ พืชที่มีการเก็บเกี่ยวผลผลิตในช่วงฤดูหนาว ได้แก่ ข้าวนาปี ข้าวโพดเลี้ยงสัตว์ รุ่นที่ ๑ มันฝรั่ง เมื่อพิจารณาถึงช่วงเวลาที่มีการเก็บเกี่ยวผลผลิตทางการเกษตรประเภทพืชมากที่สุด คือช่วงฤดูร้อน ที่มีผลผลิตของพืชต่าง ๆ ออกสู่ท้องตลาดมากที่สุด ประมาณร้อยละ ๔๙.๐๐ รองลงมาคือ ฤดูหนาว ร้อยละ ๒๙.๙๗ และฤดูร้อน ร้อยละ ๒๔.๐๐ ตามลำดับ

ตารางที่ ๔๐ ข้อมูลร้อยละการเก็บเกี่ยวผลผลิตสินค้าเกษตรด้านประมงรายเดือนของจังหวัดเชียงราย

ชนิดสินค้า	ปี ๒๕๖๔											
	ม.ค.	ก.พ.	มี.ค.	เม.ย.	พ.ค.	มิ.ย.	ก.ค.	ส.ค.	ก.ย.	ต.ค.	พ.ย.	ธ.ค.
ด้านประมง												
๑. ปลาดุก												
ช่วงเวลาการออก ผลผลิต(ร้อยละ)	๙.๓๘	๗.๘๑	๗.๘๑	๑๐.๑๖	๗.๘๑	๗.๘๑	๗.๘๑	๗.๘๑	๗.๘๑	๘.๕๙	๘.๕๙	๘.๕๙
๒. ปลานิล												
ช่วงเวลาการออก ผลผลิต(ร้อยละ)	๙.๒๗	๗.๙๕	๗.๙๕	๙.๙๓	๗.๙๕	๗.๙๕	๗.๙๕	๗.๙๕	๗.๙๕	๗.๙๕	๗.๙๕	๙.๒๗
๓. กุ้งเพาะเลี้ยง												
ช่วงเวลาการออก ผลผลิต(ร้อยละ)	๘.๙๗	๗.๖๙	๗.๖๙	๑๐.๒๖	๗.๖๙	๗.๖๙	๗.๖๙	๗.๖๙	๗.๖๙	๘.๙๗	๘.๙๗	๘.๙๗
รวม	๙.๒	๗.๘๑	๗.๘๑	๑๐.๑๑	๗.๘๑	๗.๘๑	๗.๘๑	๗.๘๑	๘.๐๗	๘.๕	๘.๕	๘.๙๔

ที่มา : สำนักงานประมงจังหวัดเชียงราย, ๒๕๖๔



ปฏิทินการเก็บเกี่ยวผลผลิตสินค้าเกษตรด้านประมงรายเดือนของจังหวัดเชียงราย พบว่าการเก็บเกี่ยวผลผลิตสินค้าเกษตรด้านประมงรายเดือนของจังหวัดเชียงราย มีการเก็บเกี่ยวผลผลิตตลอดทั้งปี ได้แก่ ปลานิล ปลาตูก กุ้งก้ามกราม เมื่อพิจารณาถึงช่วงเวลาที่มีการเก็บเกี่ยวผลผลิตสินค้าเกษตรด้านประมงรายเดือนของจังหวัดเชียงราย มากที่สุด คือ เดือนเมษายนมีการเก็บผลผลิตร้อยละ ๑๐.๑๑ รองลงมาเดือนมกราคมมีการเก็บผลผลิตร้อยละ ๙.๒๑ และเดือนธันวาคมมีการเก็บผลผลิตร้อยละ ๘.๙๔ ตามลำดับ เมื่อพิจารณาลึกลงไปพบว่า ช่วงเดือน พฤษภาคม - เดือนกันยายน เป็นช่วงที่ปลาน้ำจืดผสมพันธุ์และวางไข่มากที่สุด จึงเป็นช่วงที่มีการเก็บเกี่ยวผลผลิตลดลง

ตารางที่ ๔๑ ข้อมูลร้อยละการเก็บเกี่ยวผลผลิตสินค้าเกษตรด้านปศุสัตว์รายเดือนของจังหวัดเชียงราย

ชนิดสินค้า	ปี ๒๕๖๔												
	ม.ค.	ก.พ.	มี.ค.	เม.ย.	พ.ค.	มิ.ย.	ก.ค.	ส.ค.	ก.ย.	ต.ค.	พ.ย.	ธ.ค.	
ด้านปศุสัตว์													
๑. โคเนื้อ													
ช่วงเวลาการออกผลผลิต(ร้อยละ)	๗.๘๕	๖.๗๗	๑๑.๑๗	๗.๗๗	๑๒.๔๙	๑๒.๐๒	๖.๑๖	๗.๔๒	๗.๖๕	๗.๐๐	๖.๖๗	๗.๐๔	
๒. น้่านมดิบ													
ช่วงเวลาการออกผลผลิต(ร้อยละ)	๙.๘๘	๑๐.๖๓	๙.๘๓	๑๐.๘๗	๙.๐๒	๘.๓๖	๗.๘๘	๗.๔๗	๕.๒๑	๔.๑๐	๘.๑๖	๘.๕๙	
๓. สุกร													
ช่วงเวลาการออกผลผลิต(ร้อยละ)	๗.๕๓	๖.๗๗	๗.๔๔	๙.๓๒	๘.๓๙	๘.๔๙	๗.๖๔	๙.๑๗	๖.๘๕	๙.๑๘	๙.๖๐	๙.๖๑	
๔. ไก่เนื้อ													
ช่วงเวลาการออกผลผลิต(ร้อยละ)	๙.๙๕	๖.๔๒	๓.๗๔	๕.๔๓	๑๓.๙๑	๖.๙๘	๗.๙๙	๗.๒๑	๑๑.๙๕	๑๐.๐๒	๖.๑๑	๑๐.๓๐	
๕. ไช้ไก่													
ช่วงเวลาการออกผลผลิต(ร้อยละ)	๘.๗๓	๒๓.๑๗	๑๓.๑๕	๑๑.๕๙	๑๖.๑๘	๑๒.๒๗	๓.๖๗	๑.๖๖	๐.๑๓	๓.๐๕	๒.๗๔	๓.๔๘	
รวม	๘.๗๘	๑๐.๗๕	๙.๐๑	๘.๙๙	๑๑.๙๙	๙.๖๒	๖.๖๖	๖.๕๘	๖.๓๕	๖.๖๗	๖.๖๕	๗.๘	

ที่มา : สำนักงานปศุสัตว์จังหวัดเชียงราย, ๒๕๖๔

ปฏิทินการเก็บเกี่ยวผลผลิตสินค้าเกษตรด้านปศุสัตว์รายเดือนของจังหวัดเชียงราย พบว่าการเก็บเกี่ยวผลผลิตสินค้าเกษตรด้านปศุสัตว์รายเดือนของจังหวัดเชียงราย มีการเก็บเกี่ยวผลผลิตตลอดทั้งปี ได้แก่ โคเนื้อ น้่านมดิบ สุกร ไก่เนื้อ ไช้ไก่ เมื่อพิจารณาถึงช่วงเวลาที่มีการเก็บเกี่ยวผลผลิตสินค้าเกษตรด้านปศุสัตว์รายเดือนของจังหวัดเชียงราย มากที่สุด คือ เดือนพฤษภาคมมีการเก็บผลผลิตร้อยละ ๑๑.๙๙ รองลงมาเดือนกุมภาพันธ์มีการเก็บผลผลิตร้อยละ ๑๐.๗๕ และเดือน มิถุนายนการเก็บผลผลิตร้อยละ ๙.๖๒ ตามลำดับ ช่วงฤดูหนาวที่มีผลผลิตของพืชต่าง ๆ ออกสู่ท้องตลาดมากที่สุด ประมาณร้อยละ ๔๓.๕๖ รองลงมาคือ ฤดูฝน ร้อยละ ๓๗.๗๖ และฤดูร้อน ร้อยละ ๑๘.๕๙ ตามลำดับ

#### ๖.๑.๔) ข้อมูลสินค้าเกษตรที่ได้รับรองสิ่งบ่งชี้ทางภูมิศาสตร์ (GI)

ข้อมูลสินค้าเกษตรที่ได้รับรองสิ่งบ่งชี้ทางภูมิศาสตร์ (GI) ของจังหวัดเชียงรายจากกรมทรัพย์สินทางปัญญา กระทรวงพาณิชย์ มีดังนี้

๑) สับปะรดภูแล เป็นสับปะรดที่ปลูกในตำบลนางแล ตำบลท่าสุด และตำบลบ้านดู่ อำเภอเมืองเชียงราย จังหวัดเชียงราย ขนาดเล็กมีน้ำหนักตั้งแต่ ๑๕๐ - ๑,๐๐๐ กรัม ขอขึ้นทะเบียนโดยองค์การบริหารส่วนตำบลนางแล และคณะกรรมการเครือข่ายผู้ปลูกสับปะรดภูแลจังหวัดเชียงราย วันขึ้นทะเบียน ๘ พฤศจิกายน ๒๕๔๘

๒) สับปรดนางแล เป็นสับปรดพันธุ์น้ำผึ้ง ซึ่งอยู่ในกลุ่ม Smooth cayenne เช่นเดียวกับพันธุ์ปัตตาเวีย ขอบเขตการปลูกสับปรดนางแล อยู่ในเขตพื้นที่ตำบลนางแล อำเภอเมืองเชียงราย จังหวัดเชียงราย ขอขึ้นทะเบียนโดยองค์การบริหารส่วนตำบลนางแล วันขึ้นทะเบียน ๘ พฤศจิกายน ๒๕๔๘

๓) กาแฟดอยตุง เป็นกาแฟอาราบิก้า ที่ได้จากผลกาแฟสดที่ปลูกในพื้นที่โครงการพัฒนาดอยตุงบนเทือกเขานางนอน จังหวัดเชียงรายที่ระดับความสูง ๘๐๐-๑,๒๐๐ เมตรจากระดับน้ำทะเล และผลิตเป็นสารกาแฟ และกาแฟคั่วเมล็ด บนพื้นที่โครงการพัฒนาดอยตุงด้วยกรรมวิธีของโครงการ เนื้อที่ขอบเขตประมาณ ๘๓,๕๑๕ ไร่ หรือ ๑๔๙.๖๒ ตารางกิโลเมตร ขอขึ้นทะเบียนโดย มูลนิธิแม่ฟ้าหลวง ในพระบรมราชูปถัมภ์ วันขึ้นทะเบียน ๑๕ สิงหาคม ๒๕๔๘

๔) กาแฟดอยช้าง เป็นกาแฟอาราบิก้าสายพันธุ์หลัก คาทูรา คาติมอร์ และคาทุย ที่ได้จากผลกาแฟสด ที่ปลูกที่หุบเขาดอยช้าง ที่ระดับความสูง ๑,๐๐๐ - ๑,๗๐๐ เมตรจากระดับน้ำทะเล นำมาผลิตด้วยกรรมวิธีมาตรฐานเป็นกาแฟสารและกาแฟคั่ว-บด ที่มีคุณภาพสูง ขอบเขตการปลูกกาแฟดอยช้าง อยู่ในหุบเขาดอยช้าง เขตพื้นที่ ตำบลลาวี อำเภอแม่สรวย จังหวัดเชียงราย ขอขึ้นทะเบียนโดย กลุ่มผู้ปลูกกาแฟดอยช้าง วันขึ้นทะเบียน ๒๘ กรกฎาคม ๒๕๔๙

๕) ชาเชียงราย เป็นผลิตภัณฑ์ชาเขียวและชาอู่หลง ที่ได้จากชาพันธุ์อัสสัมและพันธุ์ชาจีน โดยปลูก และผลิตตามกรรมวิธีเฉพาะตามหลักการผลิตชา ขอบเขตพื้นที่การปลูกและผลิตชาเชียงราย ครอบคลุมพื้นที่ ในเขตอำเภอเมือง อำเภอแม่สรวย อำเภอเวียงป่าเป้า อำเภอแม่ลาว อำเภอแม่จัน อำเภอแม่ฟ้าหลวง อำเภอเชียงของ อำเภอเวียงเชียงรุ้ง และอำเภอเชียงแสน จังหวัดเชียงราย ขอขึ้นทะเบียนโดย มหาวิทยาลัยแม่ฟ้าหลวง วันขึ้นทะเบียน ๓ กันยายน ๒๕๕๓

๖) ข้าวเหนียวเขี้ยววงเชียงราย คือ ข้าวเหนียวพันธุ์เขี้ยววง ๘๙๗๔ เป็นข้าวเหนียวพันธุ์พื้นเมืองที่ไวต่อแสง ปลูกได้ในฤดูนาปี มีเมล็ดเล็ก เรียวยาว สีขาวขุ่น เมื่อนึ่งสุกแล้วนุ่มเหนียวติดกันแต่ไม่เหนียวเหนียวเกินไป มีความเลื่อมมันค่อนข้างมาก และมีกลิ่นหอม ข้าวคั้นตัวเร็วและไม่แข็ง นิยมนำมาทำเป็นขนมหวาน เช่น ข้าวเหนียวมุล พบปลูกมากในพื้นที่ ๔ อำเภอ ได้แก่ อำเภอแม่สาย อำเภอเชียงแสน อำเภอแม่จัน และอำเภอพาน จังหวัดเชียงราย

๗) ข้าวกำลัสนา มีแหล่งปลูกอยู่หลายแหล่ง ข้าวกำดอยสะเก็ด ลำต้นมีลักษณะเป็นสีม่วงเข้มหรือ สีดำ เปลือกเมล็ดสีม่วง เมล็ดข้าวกล้องสีม่วง ข้าวล้าอมก้อย ลำต้นมีลักษณะเป็นสีม่วงปนเขียว เมล็ดข้าวกล้องและเยื่อหุ้มเมล็ดสีม่วง ข้าวกำพะเยา ลำต้นมีลักษณะเป็นสีม่วง มีเมล็ดข้าวกล้องสีม่วงเช่นกัน ข้าวกำพื้นเมือง ลำต้นมีลักษณะเป็นสีม่วง สีม่วงปนเขียว หรือสีเขียว เมล็ดข้าวกล้องสีฟาง และสีฟางม่วง พื้นที่การผลิตอยู่ในจังหวัดเชียงใหม่ เชียงราย ลำปาง ลำพูนแพร่ น่าน พะเยา และจังหวัดแม่ฮ่องสอน ซึ่งจะผลิตในระบบการผลิตข้าวแบบ GAP

#### ๖.๑.๕) ข้อมูลมาตรฐานสินค้าเกษตร

##### ๑) พื้นที่การทำเกษตรอินทรีย์ ด้านข้าว

ตารางที่ ๔๒ ข้อมูลการทำเกษตรอินทรีย์ ปี พ.ศ. ๒๕๖๓

ชนิดสินค้า	จำนวนราย/แปลง	จำนวนไร่
๑) ข้าว T๑ (เตรียมความพร้อม)	๘๓๗ ราย	๔,๘๙๒.๕๐ ไร่
ข้าว T๒ (ปรับเปลี่ยน)	๓๐๔ ราย	๓,๑๑๕.๒๕ ไร่
รับรองแล้ว	๔๒๗ ราย	๔,๕๖๐.๒๕ ไร่
รวมทั้งสิ้น	๑,๖๖๘ ราย	๑๒,๖๖๘.๐๐ ไร่
๒) พืช (แปลง)		
ปรับเปลี่ยน	๓๓ ราย/ ๓๔ แปลง	๒๐๗.๘๓๗๕ ไร่

รับรองแล้ว	๙๕ ราย/ ๙๕ แปลง	๑,๑๓๔.๕๓ ไร่
รวมทั้งสิ้น	๑๒๘ ราย/๑๒๙ แปลง	๑,๓๔๒.๓๖๗๕ ไร่
๓) ประมง ปรับเปลี่ยน	๑ ราย	๐.๙๕ ไร่
๔) ปศุสัตว์ รับรองแล้ว	๙๖ แปลง/ ราย	-
- พืชอาหารสัตว์	๓๘ แปลง	
- ไก่ไข่	๕๑ ราย	
- ไก่พื้นเมือง	๑ ราย	
- สุกร	๕ ราย	

ที่มา : สำนักงานเกษตรจังหวัดเชียงราย, ๒๕๖๔

จากตารางที่ ๔๒ แสดงข้อมูลในปี พ.ศ. ๒๕๖๓ เกษตรกร ๑,๖๖๘ ราย พื้นที่ ๑๒,๖๖๘ ไร่ ด้านพืช เกษตรกร ๑๒๘ ราย พื้นที่ ๑,๓๔๒.๓๖๗๕ ไร่ ด้านประมง เกษตรกร ๑ ราย พื้นที่ ๐.๙๕ ไร่ และด้านปศุสัตว์ เกษตรกร ๙๖ ฟาร์ม

## ๒) การรับรอง GAP ด้านข้าว ในปีพ.ศ. ๒๕๖๓

ตารางที่ ๔๓ ข้อมูลการการรับรอง GAP

ชนิดสินค้า	จำนวนราย/แปลง	จำนวนไร่
๑) พืช (แปลง)	๖,๒๙๑ ราย/ ๑๐,๑๗๐ แปลง	๔๗,๐๗๙.๗๑ ไร่
๒) ข้าว GAP Seed (ราย)	๔๗ ราย	๗๔ ไร่
๓) ข้าว GAP ทั่วไป (ราย)	๑,๐๒๖ ราย	๑๐,๐๕๔.๗๕ ไร่
๔) ประมง	๕๒๖ ราย	๕,๔๓๖ ไร่
๕) ปศุสัตว์	๖๘๖ ฟาร์ม	-
รวมทั้งสิ้น	๘,๕๗๖ ราย/ฟาร์ม	๖๒,๖๔๔.๔๖ ไร่

ที่มา : สำนักงานเกษตรจังหวัดเชียงราย, ๒๕๖๔

จากตารางที่ ๔๓ เกษตรกร ๑,๐๗๓ ราย พื้นที่ ๑๐,๑๒๘.๗๕ ไร่ ด้านพืช เกษตรกร ๖,๒๙๑ ราย พื้นที่ ๔๗,๐๗๙.๗๑ ไร่ ด้านประมง เกษตรกร ๕๒๖ ฟาร์ม พื้นที่ ๕,๔๓๖ ไร่ และด้านปศุสัตว์ จำนวน ๖๘๖ ฟาร์ม

## ๖.๑.๖) ครั้วเรือนเกษตรกรและแรงงานภาคเกษตร ปีพ.ศ. ๒๕๖๓

ตารางที่ ๔๔ แสดงจำนวนครั้วเรือนเกษตรกรของจังหวัดเชียงราย

อำเภอ	จำนวนครั้วเรือน <sup>(๑)</sup>	จำนวนครั้วเรือนเกษตรกร <sup>(๒)</sup>	ร้อยละจำนวนครั้วเรือนเกษตรกร /ครั้วเรือนทั้งหมด
เมืองเชียงราย	๑๓๕,๖๑๒	๑๙,๖๔๙	๑๔.๔๙
เวียงชัย	๑๘,๓๔๐	๘,๐๕๘	๔๓.๙๔
เชียงของ	๒๗,๓๙๕	๑๑,๒๐๙	๔๐.๙๒
เทิง	๓๓,๐๔๑	๑๖,๗๒๑	๕๐.๖๑
พาน	๕๑,๒๓๘	๑๘,๖๐๓	๓๖.๓๑
ป่าแดด	๙,๔๙๙	๕,๘๒๖	๖๑.๓๓
แม่จัน	๔๕,๖๕๓	๑๑,๕๓๗	๒๕.๒๗
เชียงแสน	๒๔,๖๘๐	๖,๔๕๕	๒๖.๑๕
แม่สาย	๕๔,๖๖๐	๖,๗๕๒	๑๒.๓๕

อำเภอ	จำนวนครัวเรือน <sup>(๑)</sup>	จำนวนครัวเรือน เกษตรกร <sup>(๒)</sup>	ร้อยละจำนวนครัวเรือน เกษตรกร / ครัวเรือนทั้งหมด
แม่สรวย	๓๒,๒๔๗	๑๔,๗๔๗	๔๕.๗๓
เวียงป่าเป้า	๒๘,๓๓๑	๑๐,๗๑๗	๓๗.๘๓
พญาเม็งราย	๑๕,๖๒๕	๘,๖๗๑	๕๕.๔๙
เวียงแก่น	๑๓,๐๓๐	๕,๘๓๕	๔๔.๗๘
ขุนตาล	๑๑,๗๕๒	๖,๘๒๘	๕๘.๑๐
แม่ฟ้าหลวง	๒๔,๘๒๒	๗,๖๕๗	๓๐.๘๕
แม่ลาว	๑๓,๖๔๘	๕,๒๑๖	๓๘.๒๒
เวียงเชียงรุ้ง	๑๐,๖๓๗	๕,๖๐๖	๕๒.๗๐
ดอยหลวง	๘,๖๑๕	๔,๓๑๘	๕๐.๑๒
<b>รวม</b>	<b>๕๕๘,๘๒๕</b>	<b>๑๗๔,๔๐๕</b>	<b>๓๑.๒๑</b>

ที่มา : ๑. สำนักงานสถิติแห่งชาติ, ๒๕๖๓ ๒. สำนักงานเกษตรจังหวัดเชียงราย กรมส่งเสริมการเกษตร, ๒๕๖๓

จากตารางที่ ๔๔ แสดงให้เห็นถึงจำนวนครัวเรือนเกษตรกรในพื้นที่ต่าง ๆ พบว่า ในพื้นที่ที่มีครัวเรือนภาคเกษตรมากที่สุด ๓ อำเภอแรก ได้แก่ อำเภอป่าแดด อำเภอขุนตาล และ อำเภอพญาเม็งราย โดยครัวเรือนภาคเกษตรมีสัดส่วนร้อยละ ๖๑.๓๓ ๕๘.๑๐ และ ๕๕.๔๙ ตามลำดับ

#### ๖.๑.๗) สถาบันเกษตรกรและองค์กรเกษตรกร

##### ๑) ประเภทสหกรณ์และจำนวนสมาชิก

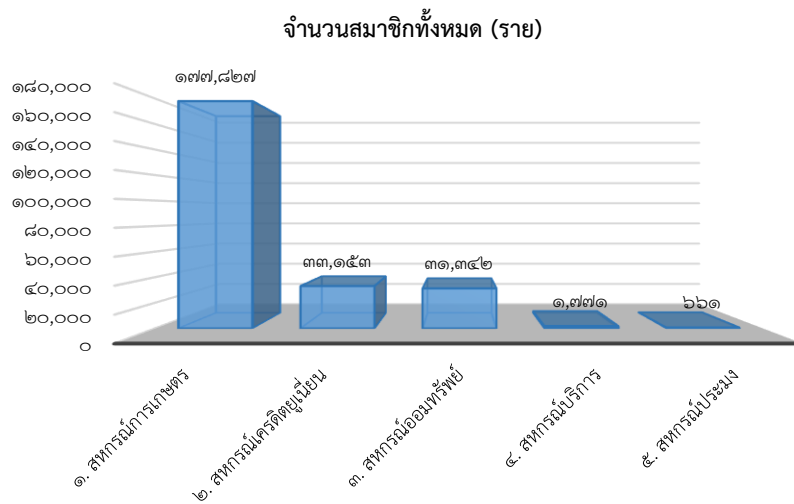
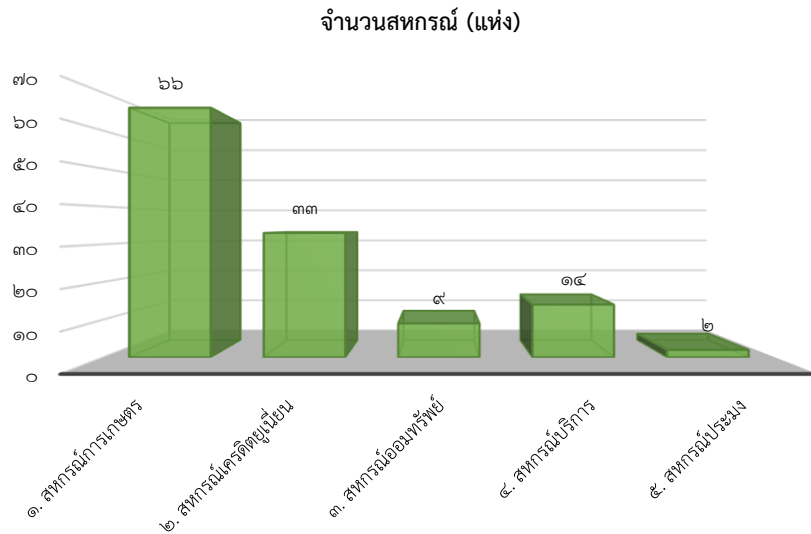
ตารางที่ ๔๕ ประเภทสหกรณ์และจำนวนสมาชิก ปี ๒๕๖๓

ประเภทสหกรณ์	จำนวนสหกรณ์ (แห่ง)	จำนวนสมาชิกทั้งหมด (ราย)
<b>ในภาคเกษตร</b>	<b>๖๘</b>	<b>๑๗๘,๔๘๘</b>
๑. สหกรณ์การเกษตร	๖๖	๑๗๗,๘๒๗
๒. สหกรณ์ประมง	๒	๖๖๑
<b>นอกภาคเกษตร</b>	<b>๕๖</b>	<b>๖๖,๒๖๖</b>
๓. สหกรณ์ออมทรัพย์	๙	๓๑,๓๔๒
๔. สหกรณ์บริการ	๑๔	๑,๗๗๑
๕. สหกรณ์เครดิตยูเนียน	๓๓	๓๓,๑๕๓
<b>รวม</b>	<b>๑๒๔</b>	<b>๒๔๔,๗๕๔</b>

ที่มา : สำนักงานสหกรณ์จังหวัดเชียงราย, สำนักงานประมงจังหวัดเชียงราย, ๒๕๖๓

จำนวนสหกรณ์และสมาชิกในปี ๒๕๖๓ มีจำนวน ๑๒๔ แห่ง มีสมาชิก จำนวน ๒๔๔,๗๕๔ ราย เมื่อจำแนกตามประเภทของสหกรณ์ พบว่าส่วนใหญ่เป็นสหกรณ์ในภาคการเกษตร จำนวน ๖๘ แห่ง มีสมาชิกทั้งสิ้น ๑๗๘,๔๘๘ คน และที่เหลือเป็นสหกรณ์นอกภาคการเกษตรจำนวน ๕๖ แห่ง มีสมาชิกจำนวน ๖๖,๒๖๖ ราย

## แผนภูมิที่ ๒๓ จำนวนสหกรณ์ และจำนวนสมาชิกทั้งหมด



### ๒) กลุ่มเกษตรกรจังหวัดเชียงราย

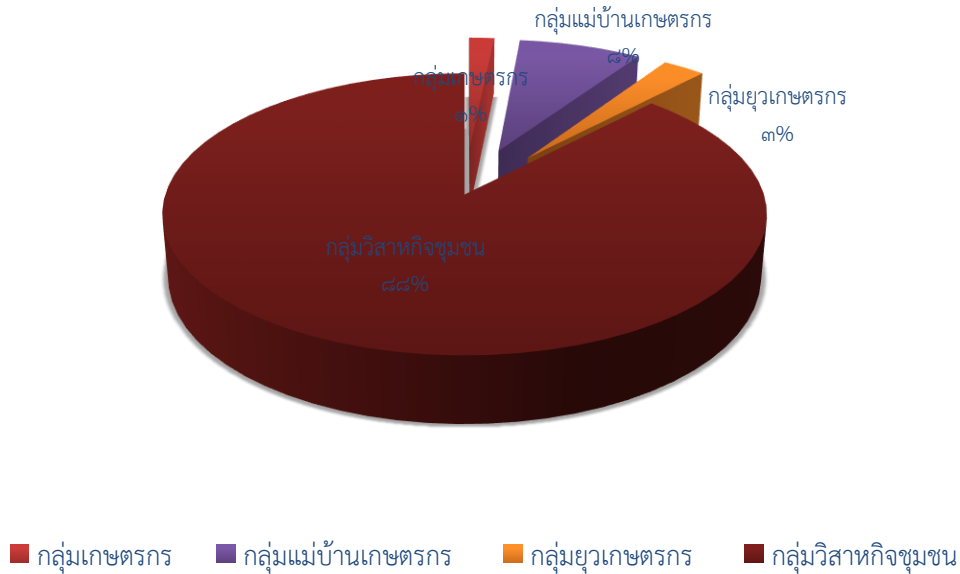
ตารางที่ ๔๖ จำนวนและสมาชิกสถาบันเกษตรกรจังหวัดเชียงราย ปี ๒๕๖๔

ประเภทสหกรณ์	จำนวนกลุ่ม (กลุ่ม)	จำนวนสมาชิกทั้งหมด (ราย)
กลุ่มเกษตรกร	๕๕	๕,๕๙๐
กลุ่มแม่บ้านเกษตรกร	๒๖๖	๕,๓๒๐
กลุ่มยุวเกษตรกร	๙๒	๑,๓๘๐
กลุ่มวิสาหกิจชุมชน	๓,๐๑๐	๔๕,๕๖๖
<b>รวม</b>	<b>๓,๔๒๓</b>	<b>๕๗,๘๕๖</b>

ที่มา : สำนักงานเกษตรจังหวัดเชียงราย และสำนักงานสหกรณ์จังหวัดเชียงราย, ๒๕๖๔

## แผนภูมิที่ ๒๔ สถาบันเกษตรกรจังหวัดเชียงราย

## สถาบันเกษตรกรจังหวัดเชียงราย ปี ๒๕๖๔



สถาบันเกษตรกรจังหวัดเชียงราย ปี ๒๕๖๔ พบว่ามีจำนวนทั้งสิ้น ๓,๔๒๓ กลุ่ม โดยแบ่งเป็นกลุ่มวิสาหกิจชุมชน จำนวน ๓,๐๑๐ กลุ่ม กลุ่มแม่บ้านเกษตรกร จำนวน ๒๖๖ กลุ่ม กลุ่มยุวเกษตรกร จำนวน ๙๒ กลุ่ม กลุ่มเกษตรกร จำนวน ๕๕ กลุ่มตามลำดับ เมื่อพิจารณาถึงสมาชิกกลุ่มเป็นรายบุคคลพบว่า มีเกษตรกรเข้าเป็นสมาชิกสถาบันเกษตรกรจังหวัดเชียงราย จำนวน ๕๗,๘๕๖ ราย โดยแบ่งเป็นสมาชิกกลุ่มวิสาหกิจชุมชน จำนวน ๔๕,๕๖๖ ราย รองลงมากลุ่มเกษตรกรมีสมาชิก จำนวน ๕,๕๙๐ ราย กลุ่มแม่บ้านเกษตรกร มีสมาชิกจำนวน ๕,๓๒๐ ราย กลุ่มยุวเกษตรกร มีสมาชิกจำนวน ๑,๓๘๐ ราย ตามลำดับ

## ๓) ข้อมูลจำนวน Smart Farmer และ Young Smart Farmer

ตารางที่ ๔๗ ข้อมูล Smart Farmer, Young Smart Farmer

ประเภท	จำนวน (ราย)			รวม (ราย)
	ปี ๒๕๖๑	ปี ๒๕๖๒	ปี ๒๕๖๓	
Smart Farmer	๒,๑๗๘	๑,๐๘๗	๙๘๔	๔,๒๔๙
- เกษตร	๑,๓๗๘	๓๗๘	๓๖๐	๒,๑๑๖
- ปศุสัตว์	๓๓๐	๑๒๐	๘๐	๕๓๐
- ประมง	๒๕๐	๒๖๘	๑๒๐	๖๓๘
- สหกรณ์	๖๕	๘๕	-	๑๕๐
- ปฏิรูปที่ดิน	๕๓	๔๗	๔๗	๑๔๗
- ข้าว	๑๐๒	๑๖๙	๓๕๐	๖๒๑
- หม่อนไหม	-	๒๐	๒๗	๔๗
Young Smart Farmer	๓๐	๓๕	๖๘	๑๓๓
- พืช	๓๐	๓๕	๔๐	๑๐๕
- ปศุสัตว์	-	-	๑๐	๑๐
- ประมง	-	-	๑๘	๑๘
รวม	๒,๒๐๘	๑,๑๒๒	๑,๐๕๒	๔,๓๘๒

ที่มา : สำนักงานเกษตรจังหวัดเชียงราย สำนักงานประมงจังหวัดเชียงราย สำนักงานปศุสัตว์จังหวัดเชียงราย สำนักงานการปฏิรูปที่ดินจังหวัดเชียงราย สำนักงานสหกรณ์จังหวัดเชียงราย ศูนย์วิจัยข้าวเชียงราย ศูนย์หม่อนไหมเฉลิมพระเกียรติฯ น่าน



เมื่อพิจารณา Smart Farmer และ Young Smart Farmer ด้านการเกษตร ตั้งแต่ปี ๒๕๖๑ - ๒๕๖๓ ของจังหวัดเชียงราย พบว่าในปี พ.ศ. ๒๕๖๓ จังหวัดเชียงราย มีจำนวน Smart Farmer และ Young Smart Farmer ทั้งสิ้น ๔,๓๘๒ ราย โดยแบ่งเป็น Smart Farmer ทั้งสิ้น ๔,๒๔๙ ราย และ Young Smart Farmer จำนวน ๑๓๓ ราย ซึ่งหากเปรียบเทียบกับปี ๒๕๖๑-๒๕๖๒ พบว่ามีการสมัครเข้ามาเป็น Smart Farmer เพิ่มขึ้นทุกปีแต่จำนวนผู้สมัครแต่ละปีมีจำนวนน้อยลง เมื่อพิจารณารายด้านแล้วพบว่า Smart Farmer ประเภทเกษตรกรรมมีจำนวนมากที่สุดจำนวน ๒,๑๑๖ ราย รองลงมา ประเภทประมง ๖๒๘ ราย และประเภทข้าว ๖๒๑ รายตามลำดับ ส่วนเกษตรกร Young Smart Farmer มีเพิ่มขึ้นทุกปีตามลำดับ เมื่อพิจารณา เกษตรกร Young Smart Farmer ในจังหวัดเชียงรายพบว่า เกษตรกร Young Smart Farmer ที่มีมากที่สุดคือประเภทพืช จำนวน ๑๐๕ ราย รองลงมาประเภทประมง จำนวน ๑๘ รายและประเภทปศุสัตว์ จำนวน ๑๐ ราย ตามลำดับ

## (๖.๒) การท่องเที่ยว

### ๖.๒.๑) รายได้จากการท่องเที่ยว

เมื่อพิจารณารายได้จากการท่องเที่ยวของจังหวัดเชียงรายในปี พ.ศ. ๒๕๖๓ ตามที่มีสถานการณ์การระบาดของโรคติดเชื้อไวรัสโคโรนา ๒๐๑๙ หรือโรคโควิด ๑๙ ทำให้รายได้จากการท่องเที่ยวของจังหวัดเชียงราย ลดลงมากถึงร้อยละ ๔๘.๙๖ รายได้จากนักท่องเที่ยวชาวไทย เดิมในปี ๒๕๖๒ มีรายได้ ๒๒,๔๗๔.๒๒ ล้านบาท ลดลงเหลือ ๑๓,๙๖๘.๑๕ ล้านบาท ลดลงจากปี ๒๕๖๒ คิดเป็นร้อยละ ๓๗.๘๕ และรายได้จากชาวต่างประเทศ ปี ๒๕๖๒ ๖,๘๑๗.๔๙ ล้านบาท ลดลงเหลือ ๙๘๑.๔๐ ล้านบาท ลดลงจากปี ๒๕๖๒ มากถึงร้อยละ ๘๕.๖๐ ตารางที่ ๔๘ รายได้จากการท่องเที่ยวของนักท่องเที่ยว (ล้านบาท) จังหวัดเชียงราย ปี พ.ศ. ๒๕๕๘-๒๕๖๓

ประเภทนักท่องเที่ยว	๒๕๕๘	๒๕๕๙	๒๕๖๐	๒๕๖๑	๒๕๖๒R	๒๕๖๓P	%การเปลี่ยนแปลง (ปี๖๓เทียบกับปี๖๒)
ชาวไทย	๑๗,๓๗๙.๕๓	๑๘,๑๗๓.๕๖	๑๙,๙๗๘.๓๐	๒๑,๙๙๕.๑๖	๒๒,๔๗๔.๒๒	๑๓,๙๖๘.๑๕	-๓๗.๘๕
ชาวต่างประเทศ*	๕,๔๖๘.๕๕	๕,๕๗๔.๔๖	๖,๐๗๕.๕๖	๖,๖๒๒.๕๕	๖,๘๑๗.๔๙	๙๘๑.๔๐	-๘๕.๖๐
รวม	๒๒,๘๔๘.๐๘	๒๓,๗๔๘.๐๒	๒๖,๐๕๓.๘๖	๒๘,๖๑๗.๗๑	๒๙,๒๙๑.๗๑	๑๔,๙๔๙.๕๕	-๔๘.๙๖

หมายเหตุ: P หมายถึง ข้อมูลเบื้องต้น (จำนวนผู้เยี่ยมเยือนและรายได้ใช้โครงสร้าง ปี ๒๕๖๒) ผู้เยี่ยมเยือน หมายถึง ผู้ที่เดินทางเพื่อการท่องเที่ยว และอื่น ๆ เช่น การเยี่ยมเพื่อน/ญาติ ทั้งที่พักค้างคืน และไม่พักค้างคืน โดยเป็นการพักค้างในสถานพักแรม บ้านญาติ/บ้านเพื่อน และอื่น ๆ

\* ผู้เยี่ยมเยือนชาวต่างชาติระดับจังหวัด หมายถึง ชาวต่างชาติที่เดินทางเข้ามาประเทศไทยตั้งแต่ออกด่านตรวจคนเข้าเมือง และพำนักในจังหวัดต่าง ๆ ซึ่งครอบคลุมผู้ที่วางแผนการท่องเที่ยวระยะสั้น แต่ไม่สามารถเดินทางกลับภูมิลำเนาได้ตามแผนการเดินทาง (ไม่รวมชาวต่างชาติที่ประกอบอาชีพในประเทศไทย)

ที่มา : กองเศรษฐกิจการท่องเที่ยวและกีฬา กระทรวงการท่องเที่ยวและกีฬา  
R หมายถึง ปรับปรุงหลังประชุมคณะกรรมการสนับสนุน กำกับและติดตามการจัดทำสถิตินักท่องเที่ยว และรายได้ด้านการท่องเที่ยว และคณะทำงานพัฒนาข้อมูลสถิตินักท่องเที่ยว และรายได้ด้านการท่องเที่ยว ครั้งที่ ๒/๒๕๖๓

### ๖.๒.๒) จำนวนนักท่องเที่ยว

สำหรับจำนวนนักท่องเที่ยวในจังหวัดเชียงรายหากพิจารณาจากจำนวนผู้เยี่ยมเยือนในปี พ.ศ. ๒๕๕๘ - ๒๕๖๓ รายละเอียดดังตารางที่ ๔๙

ตารางที่ ๔๙ สถิติจำนวนนักท่องเที่ยวจังหวัดเชียงราย ปี พ.ศ. ๒๕๕๘ - ๒๕๖๓

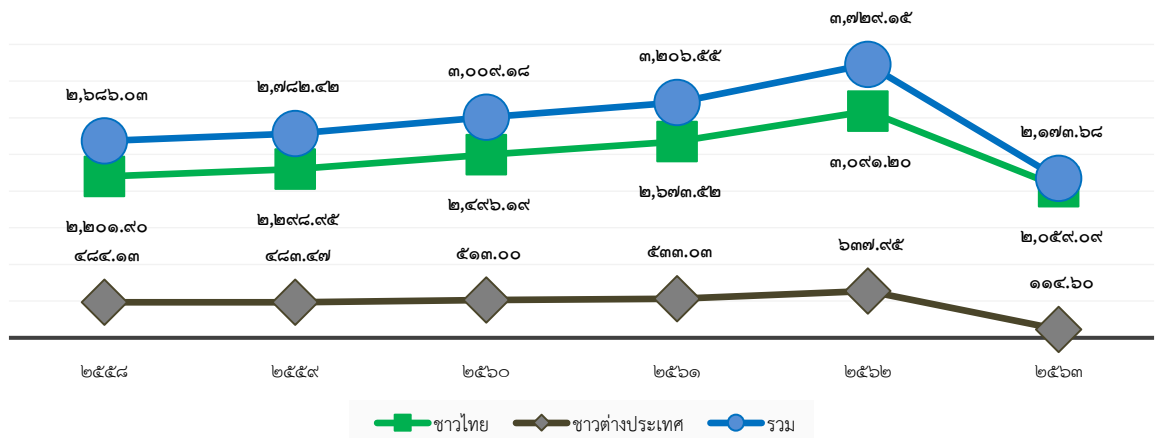
รายการย่อย	ประเภทผู้เยี่ยมชม	๒๕๕๘	๒๕๕๙	๒๕๖๐	๒๕๖๑	๒๕๖๒	๒๕๖๓	%การเปลี่ยนแปลง (ปี๖๓เทียบกับปี๖๒)
จำนวนนักท่องเที่ยว	ชาวไทย	๒,๒๐๑,๙๐๒	๒,๒๙๘,๙๕๒	๒,๔๙๖,๑๘๖	๒,๖๗๓,๕๒๑	๓,๐๙๑,๒๐๑	๒,๐๕๙,๐๘๘	-๓๓.๓๙
	ชาวต่างประเทศ	๔๘๔,๑๓๒	๔๘๓,๔๗๒	๕๑๒,๙๙๗	๕๓๓,๐๒๙	๖๓๗,๙๔๗	๑๑๔,๕๙๕	-๘๒.๐๔
	รวม	๒,๖๘๖,๐๓๔	๒,๗๘๒,๔๒๔	๓,๐๐๙,๑๘๓	๓,๒๐๖,๕๕๐	๓,๗๒๙,๑๔๘	๒,๑๗๓,๖๘๓	-๔๑.๗๑

ที่มา : กองเศรษฐกิจการท่องเที่ยวและกีฬา กระทรวงการท่องเที่ยวและกีฬา

จากตารางแสดงจำนวนนักท่องเที่ยวที่มาเที่ยวในจังหวัดเชียงรายซึ่งตามที่มีสถานการณ์การระบาดโรคติดเชื้อไวรัสโคโรนา ๒๐๑๙ ทำให้ในปี ๒๕๖๓ มีจำนวนนักท่องเที่ยว และจำนวนนักท่องเที่ยวลดลงทั้งชาวไทยและชาวต่างประเทศ ซึ่งเดิมในปี ๒๕๖๒ จำนวนนักท่องเที่ยวชาวไทย มีจำนวน ๓,๐๙๑,๒๐๑ คน ในปี ๒๕๖๓ ลดลงเหลือ ๒,๐๕๙,๐๘๘ คน ลดลงจากปี ๒๕๖๒ คิดเป็นร้อยละ ๓๓.๓๙ เช่นเดียวกัน นักท่องเที่ยวชาวต่างชาติ เดิมในปี ๒๕๖๒ จำนวนนักท่องเที่ยว มีจำนวน ๖๓๗,๙๔๗ คน ในปี ๒๕๖๓ ลดลงเหลือ ๑๑๔,๕๙๕ คน ลดลงจากปี ๒๕๖๒ มากถึงร้อยละ ๘๒.๐๔

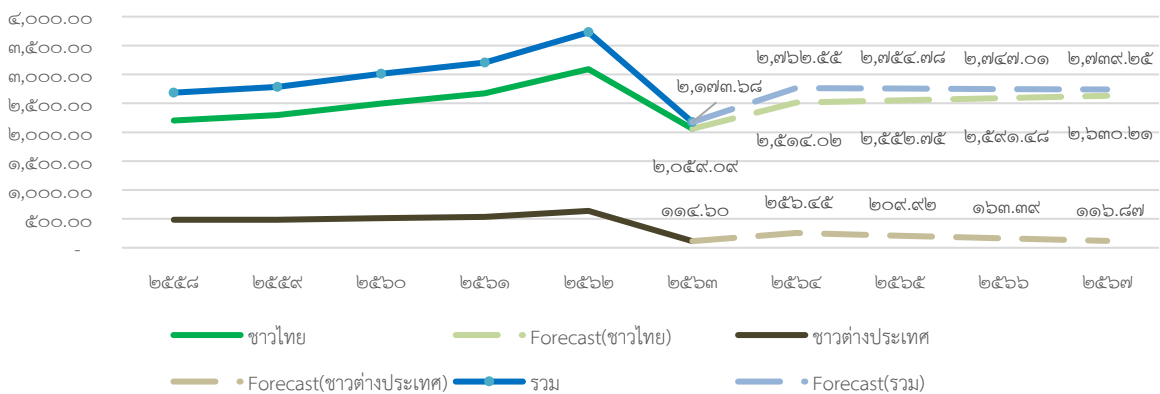
แผนภูมิที่ ๒๕ สถิติจำนวนนักท่องเที่ยวจังหวัดเชียงราย ปี พ.ศ. ๒๕๕๘ - ๒๕๖๓

หน่วย ๑,๐๐๐ คน



ที่มา : กองเศรษฐกิจการท่องเที่ยวและกีฬา กระทรวงการท่องเที่ยวและกีฬา

หน่วย: ๑,๐๐๐ คน



ที่มา : สรุปสถานการณ์ท่องเที่ยวภายในประเทศ เป็นรายจังหวัด พ.ศ. ๒๕๕๒ - ๒๕๖๒ สำนักงานสถิติแห่งชาติ, ๒๕๖๒.

จากสถิติผู้เยี่ยมชมเยือนจังหวัดเชียงราย พบว่า จำนวนนักท่องเที่ยวเพิ่มขึ้นจากต่อเนื่องโดยในปี ๒๕๖๐ นักท่องเที่ยวทั้งหมด ๓,๔๔๒,๑๖๒ คน จำแนกเป็นนักท่องเที่ยวชาวไทย จำนวน ๒,๘๔๘,๙๑๑ คน และนักท่องเที่ยวต่างชาติ จำนวน ๕๙๓,๒๕๑ คน ในขณะที่ปี ๒๕๖๑ นักท่องเที่ยวเพิ่มขึ้นเป็น ๓,๖๗๖,๔๙๗ คน จำแนกเป็นนักท่องเที่ยวชาวไทย จำนวน ๓,๐๕๗,๙๖๘ คนและนักท่องเที่ยวต่างชาติ จำนวน ๖๑๘,๕๒๙ คน

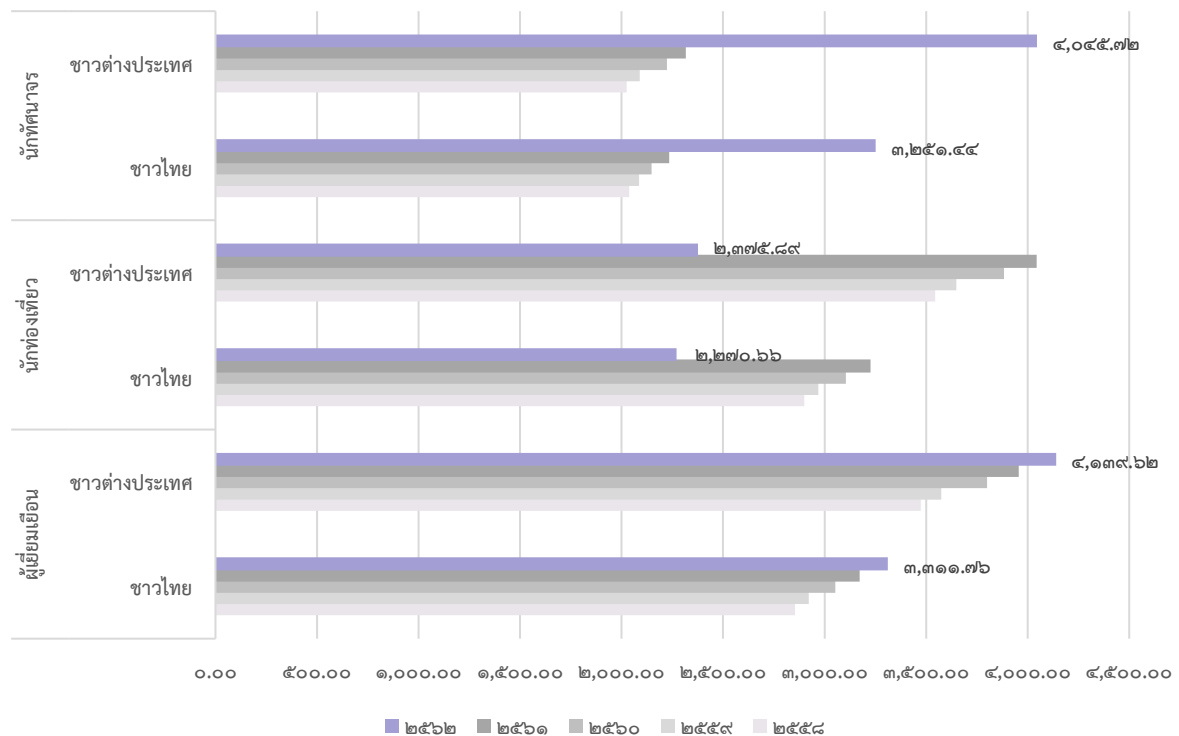
### ๖.๒.๓) ค่าใช้จ่ายโดยเฉลี่ย

ตารางที่ ๕๐ สถิติค่าใช้จ่ายโดยเฉลี่ยนักท่องเที่ยว จังหวัดเชียงราย ปี พ.ศ. ๒๕๕๘ - ๒๕๖๒

ประเภทของนักท่องเที่ยว		๒๕๕๘	๒๕๕๙	๒๕๖๐	๒๕๖๑	๒๕๖๒
ผู้เยี่ยมชมเยือน	ชาวไทย	๒,๘๕๔.๕๖	๒,๙๒๒.๐๗	๓,๐๕๓.๒๖	๓,๑๗๑.๘๒	๓,๓๑๑.๗๖
	ชาวต่างประเทศ	๓,๔๗๓.๔๑	๓,๕๗๓.๗๓	๓,๘๐๐.๒๗	๓,๙๕๖.๓๐	๔,๑๓๙.๖๒
	รวม	๒,๙๘๑.๗๓	๓,๐๕๒.๗๔	๓,๑๘๙.๙๕	๓,๓๒๔.๓๖	๓,๔๗๔.๖๗
นักท่องเที่ยว	ชาวไทย	๒,๘๙๙.๘๑	๒,๙๖๙.๕๒	๓,๑๐๔.๘๙	๓,๒๒๖.๘๔	๒,๒๗๐.๖๖
	ชาวต่างประเทศ	๓,๕๔๔.๔๕	๓,๖๔๙.๓๑	๓,๘๘๓.๕๙	๔,๐๔๔.๕๒	๒,๓๗๕.๘๙
	รวม	๓,๐๓๒.๙๐	๓,๑๐๖.๔๓	๓,๒๕๘.๒๖	๓,๓๘๖.๔๔	๒,๒๘๙.๙๓
นักท่องเที่ยว	ชาวไทย	๒,๐๓๗.๒๘	๒,๐๘๖.๔๔	๒,๑๔๗.๔๕	๒,๒๓๔.๒๘	๓,๒๕๑.๔๔
	ชาวต่างประเทศ	๒,๐๒๔.๗๓	๒,๐๘๙.๒๔	๒,๒๒๓.๕๗	๒,๓๑๗.๑๘	๔,๐๔๕.๗๒
	รวม	๒,๐๓๔.๙๓	๒,๐๘๖.๙๖	๒,๑๖๑.๕๖	๒,๒๔๙.๓๖	๓,๔๐๗.๑๔

ที่มา : สรุปลสถานการณ์ท่องเที่ยวภายในประเทศ เป็นรายจังหวัด พ.ศ. ๒๕๕๒ - ๒๕๖๒ สำนักงานสถิติแห่งชาติ, ๒๕๖๔

แผนภูมิที่ ๒๖ สถิติค่าใช้จ่ายโดยเฉลี่ยตามประเภทของนักท่องเที่ยว จังหวัดเชียงราย ปี พ.ศ. ๒๕๕๘ - ๒๕๖๒



ที่มา : กองเศรษฐกิจการท่องเที่ยวและกีฬา กระทรวงการท่องเที่ยวและกีฬา

สถิติค่าใช้จ่ายโดยเฉลี่ยนักท่องเที่ยว ที่มายังจังหวัดเชียงราย ปี พ.ศ. ๒๕๕๘ - ๒๕๖๒ มีประเภทนักท่องเที่ยวจำแนกได้ ๓ ประเภท คือ ผู้เยี่ยมเยือน นักท่องเที่ยว และ นักทัศนอาจร ซึ่งประเภทนักท่องเที่ยวยังสามารถระบุได้ทั้งชาวไทยและชาวต่างประเทศ เมื่อพิจารณาค่าใช้จ่ายโดยเฉลี่ยของผู้เยี่ยมเยือน ในปี ๒๕๖๒ อยู่ที่ ๓,๔๗๔.๖๗ บาทต่อคนต่อวัน ซึ่งมีแนวโน้มสูงขึ้นมาตั้งแต่ปี ๒๕๕๘ เมื่อจำแนกประเภทของผู้เยี่ยมเยือนพบว่าชาวต่างประเทศใช้จ่ายมากกว่าชาวไทย โดยค่าใช้จ่ายผู้เยี่ยมเยือนชาวต่างประเทศ มีค่าใช้จ่าย ๔,๑๓๙.๖๒ บาทต่อคนต่อวัน ในขณะที่ผู้เยี่ยมเยือนชาวไทย มีค่าใช้จ่าย ๓,๓๑๑.๗๖ บาทต่อคนต่อวัน

ส่วนค่าใช้จ่ายโดยเฉลี่ยของนักท่องเที่ยว พบว่าค่าใช้จ่ายเฉลี่ยของนักท่องเที่ยวในปี ๒๕๖๒ อยู่ที่ ๒,๒๘๙.๙๓ บาทต่อคนต่อวัน หากจำแนกประเภทของนักท่องเที่ยวพบว่า ชาวต่างประเทศใช้จ่ายมากกว่าชาวไทยเล็กน้อย โดยค่าใช้จ่ายนักท่องเที่ยวชาวต่างประเทศ มีค่าใช้จ่าย ๒,๓๗๕.๘๙ บาทต่อคนต่อวัน ส่วนนักท่องเที่ยวชาวไทย มีค่าใช้จ่าย ๒,๒๗๐.๖๖บาทต่อคนต่อวัน และในส่วนนักทัศนอาจร ในปี ๒๕๖๒ มีค่าใช้จ่ายเฉลี่ยของนักทัศนอาจร อยู่ที่ ๓,๔๐๗.๑๔ บาทต่อคนต่อวัน หากจำแนกประเภทของนักทัศนอาจรพบว่า ชาวต่างประเทศใช้จ่ายมากกว่าชาวไทย โดยค่าใช้จ่ายนักทัศนอาจรต่างประเทศ มีค่าใช้จ่าย ๔,๐๔๕.๗๒ บาทต่อคนต่อวัน ในขณะที่นักทัศนอาจรชาวไทย มีค่าใช้จ่าย ๓,๒๕๑.๔๔บาทต่อคนต่อวัน

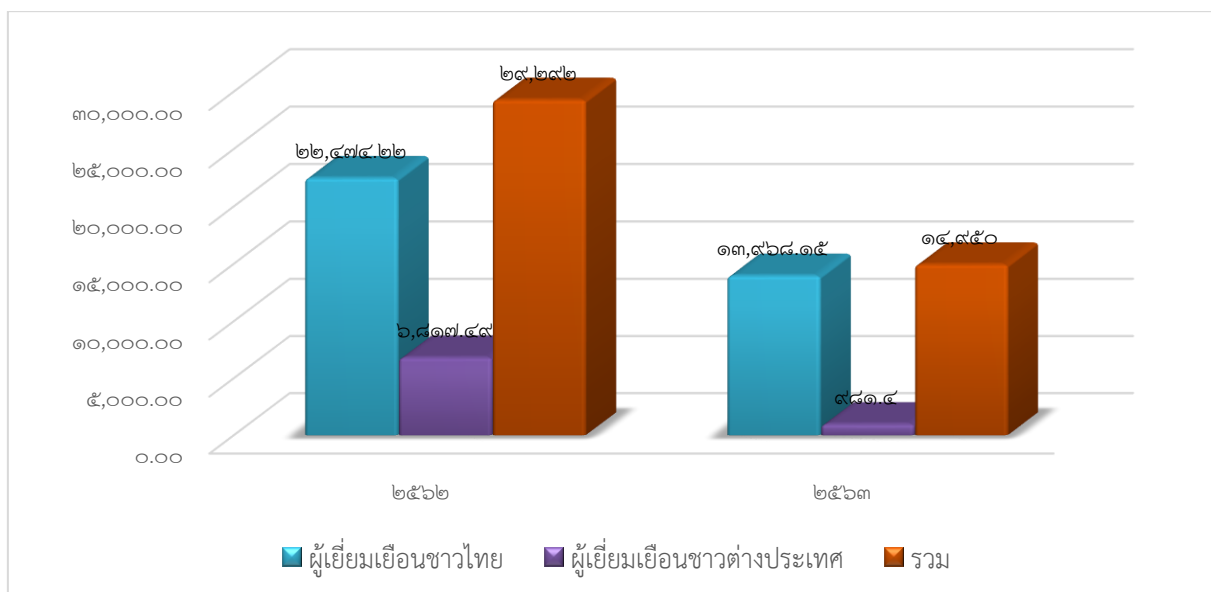
#### ๖.๒.๔) รายได้จากผู้เยี่ยมเยือน

ตารางที่ ๕๑ สถิติรายได้เฉลี่ยจากผู้เยี่ยมเยือน จังหวัดเชียงราย ปี พ.ศ. ๒๕๖๒-๒๕๖๓

ประเภทของผู้เยี่ยมเยือน	๒๕๖๒ (ล้านบาท)	๒๕๖๓ (ล้านบาท)	%การเปลี่ยนแปลง (ปี๖๓ เทียบ ปี๖๒)
ผู้เยี่ยมเยือนชาวไทย	๒๒,๔๗๔.๒๒	๑๓,๙๖๘.๑๕	- ๓๗.๘๕
ผู้เยี่ยมเยือนชาวต่างประเทศ	๖,๘๑๗.๔๙	๙๘๑.๔๐	-๘๕.๖๐
รวม	๒๙,๒๙๒	๑๔,๙๕๐	-๔๘.๙๖

ที่มา : สรุปรายการณการท่องเที่ยวภายในประเทศ เป็นรายจังหวัด พ.ศ. ๒๕๖๒ - ๒๕๖๓สำนักงานสถิติแห่งชาติ, ๒๕๖๔

แผนภูมิที่ ๒๗ สถิติรายได้เฉลี่ยจากผู้เยี่ยมเยือน จังหวัดเชียงราย ปี พ.ศ. ๒๕๖๒ - ๒๕๖๓



ที่มา : กองเศรษฐกิจการท่องเที่ยวและกีฬา กระทรวงการท่องเที่ยวและกีฬา

รายได้โดยเฉลี่ยจากผู้เยี่ยมเยือน ที่มาเยือนจังหวัดเชียงราย ปี พ.ศ. ๒๕๖๒ - ๒๕๖๓ เมื่อพิจารณารายได้โดยเฉลี่ยของผู้เยี่ยมเยือนจังหวัดเชียงราย พบว่า ในปี ๒๕๖๓ จังหวัดเชียงรายมีรายได้จากการท่องเที่ยว

อยู่ที่ ๑๔,๙๕๐ บาท โดยแบ่งเป็น รายได้จากผู้เยี่ยมเยือนชาวไทยจำนวน ๑๓,๙๖๘.๑๕ ล้านบาท และรายได้จากผู้เยี่ยมเยือนชาวต่างชาติ จำนวน ๙๘๑.๔๐ ล้านบาท

เมื่อพิจารณาเปรียบเทียบกับปี พ.ศ. ๒๕๖๒ พบว่า รายได้จากผู้เยี่ยมเยือนมีแนวโน้มลดลงอย่างมาก โดยคิดเป็น % การเปลี่ยนแปลง (ปี๖๓ เทียบ ปี๖๒) ในภาพรวมของจังหวัด ติดลบถึง -๔๘.๙๖ % โดยรายได้จากผู้เยี่ยมเยือนจากชาวต่างชาติลดลงมากที่สุดถึง -๘๕.๖๐ % ผู้เยี่ยมเยือนชาวไทยลดลง - ๓๗.๘๕ % เนื่องมาจาก สถานการณ์การแพร่ระบาดของเชื้อไวรัสโควิด-๑๙ ซึ่งเริ่มตั้งแต่ช่วงเดือนธันวาคม ๒๕๖๒ ส่งผลกระทบต่อการท่องเที่ยวจังหวัดเชียงรายและการท่องเที่ยวระดับประเทศเป็นอย่างมาก ทำให้การเดินทางท่องเที่ยวระหว่างประเทศหยุดชะงัก ทำให้จำนวนนักท่องเที่ยวต่างชาติที่เดินทางเข้ามาในจังหวัดเชียงรายลดลง เนื่องนโยบายปิดประเทศห้ามเดินทางเข้าออกระหว่างประเทศ และนโยบายการเดินทางข้ามจังหวัดเพื่อป้องกันโรคติดต่อส่งผลต่อรายได้จากการท่องเที่ยวจังหวัดเชียงรายที่ลดลง

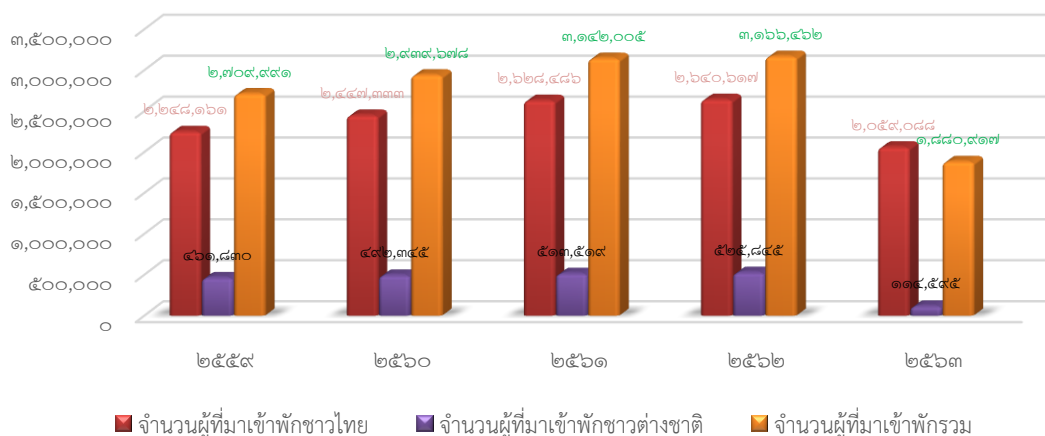
### ๖.๒.๕) จำนวนห้องพักและอัตราการเข้าพัก

ตารางที่ ๕๒ จำนวนสถานประกอบการที่พักรวม จังหวัดเชียงราย ปี พ.ศ. ๒๕๕๘ - ๒๕๖๓

ประเภท	๒๕๕๙	๒๕๖๐	๒๕๖๑	๒๕๖๒	๒๕๖๓	%การเปลี่ยนแปลง (ปี๖๓ เทียบ ปี๖๒)
จำนวนห้อง	๑๖,๐๑๔	๑๖,๘๘๖	๑๗,๐๐๓	๑๗,๐๕๓	๑๗,๐๕๓	-
อัตราการเข้าพัก	๔๖.๓๗	๕๐.๗๕	๕๔.๙๖	๕๔.๙๒	๓๘.๓๑	-๑๖.๖๑
จำนวนผู้เข้ามาเข้าพักชาวไทย	๒,๒๔๘,๑๖๑	๒,๔๔๗,๓๓๓	๒,๖๒๘,๔๘๖	๒,๖๔๐,๖๑๗	๒,๐๕๙,๐๘๘	- ๓๓.๓๙
จำนวนผู้เข้ามาเข้าพักชาวต่างชาติ	๔๖๑,๘๓๐	๔๙๒,๓๔๕	๕๑๓,๕๑๙	๕๒๕,๘๔๕	๑๑๔,๕๙๕	- ๘๒.๐๔
จำนวนผู้เข้ามาเข้าพักรวม	๒,๗๑๐,๙๙๑	๒,๙๓๙,๖๗๘	๓,๑๔๒,๐๐๕	๓,๑๖๖,๔๖๒	๒,๑๗๓,๖๘๓	-๔๑.๗๑

ที่มา : สรุปลักษณะการท่องเที่ยวภายในประเทศ เป็นรายจังหวัด พ.ศ. ๒๕๕๒ - ๒๕๖๒ สำนักงานสถิติแห่งชาติ, ๒๕๖๓

แผนภูมิที่ ๒๘ เปรียบเทียบจำนวนสถานประกอบการที่พักรวม จังหวัดเชียงราย ปี พ.ศ. ๒๕๕๘ - ๒๕๖๓



ที่มา : กองเศรษฐกิจการท่องเที่ยวและกีฬา กระทรวงการท่องเที่ยวและกีฬา

สำหรับจำนวนห้องพักแรกในจังหวัด พบว่าตั้งแต่ปี พ.ศ. ๒๕๕๘ - ๒๕๖๓ พบว่าจำนวนห้องพักของจังหวัดเชียงรายในปี ๒๕๖๓ มีจำนวน ๑๗,๐๕๓ ห้อง เพิ่มขึ้นเมื่อเทียบกับปี ๒๕๕๘ ซึ่งมีจำนวน ๑๖,๐๑๔ ห้อง ซึ่งเพิ่มขึ้นจำนวน ๑,๐๓๙ ห้อง เมื่อพิจารณาอัตราการเข้าพักในปี ๒๕๖๓ พบว่ามีอัตราการเข้าพักของนักท่องเที่ยวเพียง ร้อยละ ๓๘.๓๑ เมื่อเปรียบเทียบกับปีที่ผ่านมาพบว่า มีแนวโน้มลดลงอย่างเห็นได้ชัด อันเนื่องมาจากสถานการณ์การแพร่ระบาดของเชื้อไวรัสโควิด-๑๙ ที่ส่งผลให้นักท่องเที่ยวทั้งชาวไทยและชาวต่างชาติลดลง จึงส่งผลกระทบต่อการท่องเที่ยวในจังหวัดเชียงราย

**(๖.๓) ภาคอุตสาหกรรม****โครงสร้างการผลิตภาคอุตสาหกรรมภายในจังหวัดเชียงราย**

สำหรับโรงงานอุตสาหกรรมในพื้นที่จังหวัดเชียงราย มีโรงงานที่ได้รับอนุญาตให้ประกอบกิจการ (สะสม) ณ วันที่ ๓๑ ธันวาคม ๒๕๖๒ จำนวนทั้งสิ้น ๒,๐๗๙ โรงงาน เงินลงทุนรวม ๒๐,๘๙๐ ล้านบาท และมีจำนวนคนงานรวมทั้งหมด ๑๕,๕๖๘ คน โดยจำแนกออกเป็นจำพวกโรงงานตามพระราชบัญญัติโรงงาน พ.ศ. ๒๕๓๕ ได้ดังนี้

**ตารางที่ ๕๓** สถิติสะสมจำนวนโรงงานที่ได้รับอนุญาตให้ประกอบกิจการ ตาม พ.ร.บ.โรงงาน พ.ศ. ๒๕๓๕ รายจำพวก ณ สิ้นปี ๒๕๖๒ ในจังหวัดเชียงราย

จำพวกที่	จำนวนโรงงาน	เงินลงทุน (ล้านบาท)	คนงาน		
			ชาย	หญิง	รวม
๑	๑,๐๗๔	๒๒๔	๑,๗๑๒	๕๒	๑,๗๖๔
๒	๒๗๔	๗๙๒	๑,๒๐๕	๗๘๖	๑,๙๙๑
๓	๗๓๑	๑๙,๘๗๓	๗,๙๑๒	๓,๙๐๑	๑๑,๘๑๓
<b>รวม</b>	<b>๒,๐๗๙</b>	<b>๒๐,๘๙๐</b>	<b>๑๐,๘๒๙</b>	<b>๔,๗๓๙</b>	<b>๑๕,๕๖๘</b>

สาขาอุตสาหกรรมที่มีการลงทุนมากที่สุด ๓ อันดับแรกของจังหวัดเชียงราย ได้แก่

๑) สาขาอุตสาหกรรมเกษตร ได้แก่กลุ่มอุตสาหกรรมผลิตภัณฑ์จากพืช ประกอบด้วย การผลิตข้าว ข้าวโพดเลี้ยงสัตว์ ถั่วเหลือง ชিং กระเทียม ลำไย ลิ้นจี่ สับปะรด เป็นหลัก เช่น โรงสีข้าว รองลงมาได้แก่ โรงอบเมล็ดพืช และผลิตผลทางการเกษตร โรงงานซิงตอง ปัจจุบันมีจำนวนโรงงานทั้งสิ้น ๑,๒๙๓ โรง เงินลงทุน ๖,๐๓๑.๘๘ ล้านบาท คนงาน ๔,๐๗๑ คน

๒) อุตสาหกรรมอื่น ๆ ประกอบด้วยกิจการเกี่ยวกับห้องเย็น กิจการเกี่ยวกับหิน กรวด ดิน หรือทรายที่ใช้ในการก่อสร้าง กิจการเกี่ยวกับยาสูบ โรงน้ำแข็ง ฯลฯ ปัจจุบันมีจำนวนโรงงานทั้งสิ้น ๑๖๙ โรง เงินลงทุน ๓,๐๖๒.๔๙ ล้านบาท คนงาน ๑,๖๔๕ คน

**(๖.๔) การค้าชายแดน****๖.๔.๑) มูลค่าการส่งออกและนำเข้า**

**ตารางที่ ๕๔** มูลค่าการค้าชายแดนและผ่านแดนด้านจังหวัดเชียงราย ตั้งแต่ปี พ.ศ.๒๕๕๘ - ๒๕๖๓

หน่วย : ล้านบาท

ประเทศ	พ.ศ. ๒๕๕๘	พ.ศ. ๒๕๕๙	พ.ศ. ๒๕๖๐	พ.ศ.๒๕๖๑	พ.ศ.๒๕๖๒	พ.ศ.๒๕๖๓	
เมียนมา	นำเข้า	๑๕๘.๓๘	๑๘๒.๐๗	๑๕๓.๑๙	๒๘๗.๓๖	๓๙๑.๓๕	๑,๔๖๑.๘๓
	ส่งออก	๑๕,๖๙๕.๘๕	๑๒,๑๙๙.๑๗	๑๒,๖๙๒.๔๑	๑๔,๘๗๒.๒๕	๑๔,๗๒๗.๐๒	๑๔,๗๙๘.๘๙
	ดุลการค้า	๑๕,๕๓๗.๔๗	๑๒,๐๑๗.๑๐	๑๒,๕๓๙.๒๒	๑๔,๕๘๔.๘๖	๑๔,๓๓๕.๖๗	๑๓,๓๓๗.๐๖
	รวม	๑๕,๘๕๔.๒๓	๑๒,๓๘๑.๒๔	๑๒,๘๕๕.๖๐	๑๕,๑๕๙.๖๑	๑๕,๑๑๘.๓๗	๑๖,๒๖๐.๗๒
สปป.ลาว	นำเข้า	๕๘๔.๗๔	๙๒.๓๑	๔๙๗.๖๗	๔๐๔.๗๕	๕๒๔.๑๙	๒๗๙.๓๑
	ส่งออก	๑๙,๕๑๘.๐๙	๑๘,๑๐๗.๘๔	๑๕,๓๕๒.๔๘	๑๕,๗๘๑.๐๙	๙,๗๑๖.๖๒	๖,๐๓๒.๘๑
	ดุลการค้า	๑๘,๙๓๓.๓๕	๑๘,๐๑๕.๕๓	๑๔,๘๕๔.๘๑	๑๕,๓๗๖.๓๔	๙,๑๙๒.๔๓	๕,๗๕๓.๕๐

	รวม	๒๐,๑๐๒.๘๓	๑๘,๒๐๐.๑๕	๑๕,๘๕๐.๑๕	๑๖,๑๘๕.๘๔	๑๐,๒๔๐.๘๑	๖,๓๑๒.๑๒
จันทอนใต้	นำเข้า	๔,๖๓๘.๘๗	๖,๕๑๗.๓๙	๗,๑๘๙.๒๐	๖,๖๗๐.๐๑	๗,๕๕๔.๕๘	๘,๒๖๓.๔๑
	ส่งออก	๔,๔๓๐.๗๗	๗,๗๒๑.๔๓	๑๑,๘๘๐.๖๒	๑๒,๘๑๙.๓๔	๑๙,๗๗๕.๐๒	๑๗,๔๖๙.๐๐
	ดุลการค้า	- ๒๐๘.๑๐	๑,๒๐๔.๐๔	๔,๖๙๑.๔๒	๖,๑๔๙.๓๓	๑๒,๒๒๐.๔๔	๙,๒๐๕.๕๙
	รวม	๙,๐๖๙.๖๔	๑๔,๒๓๘.๘๒	๑๙,๐๖๙.๘๒	๑๙,๔๘๙.๓๕	๒๗,๓๒๙.๖๐	๒๕,๗๓๒.๔๑
มูลค่ารวม	นำเข้า	๕,๓๘๑.๙๙	๖,๗๙๑.๗๗	๗,๘๔๐.๐๖	๗,๓๖๒.๑๒	๘,๔๗๐.๑๒	๑๐,๐๐๔.๕๕
	ส่งออก	๓๙,๖๔๔.๗๑	๓๘,๐๒๘.๔๔	๓๙,๙๒๕.๕๑	๔๓,๔๗๒.๖๘	๔๔,๒๑๘.๖๖	๓๘,๓๐๐.๗๐
	ดุลการค้า	๓๔,๒๖๒.๗๒	๓๑,๒๓๖.๖๗	๓๒,๐๘๕.๔๕	๓๖,๑๑๐.๕๖	๓๕,๗๙๘.๕๔	๒๘,๒๙๖.๑๕
	รวม	๔๕,๐๒๖.๗๐	๔๔,๘๒๐.๒๑	๔๗,๗๖๕.๕๗	๕๐,๘๓๔.๘๐	๕๒,๖๘๘.๗๘	๔๘,๓๐๕.๒๕

ที่มา : สำนักงานพาณิชย์จังหวัดเชียงราย , ๒๕๖๔

จากตารางพบว่า มูลค่าการค้าชายแดนรวม ปี ๒๕๖๓ มีมูลค่าเท่ากับ ๔๘,๓๐๕.๒๕ ล้านบาท มูลค่าการส่งออก มีมูลค่าเท่ากับ ๓๘,๓๐๐.๗๐ ล้านบาท มูลค่าการนำเข้ามีมูลค่าเท่ากับ ๑๐,๐๐๔.๕๕ ล้านบาท ดุลการค้า เท่ากับ ๒๘,๒๙๖.๑๕ ล้านบาท เมื่อพิจารณามูลค่าการค้าชายแดนและผ่านแดนด้านจังหวัดเชียงราย ตั้งแต่ปี พ.ศ.๒๕๕๘ - ๒๕๖๓ จะพบว่า มูลค่ารวมที่เกิดขึ้นในปี ๒๕๖๓ มีมูลค่ารวมลดลงจากปี ๒๕๖๒ ลดลง ๔,๓๘๓.๕๓ ล้านบาท หรือลดลงคิดเป็นร้อยละ ๘.๓๒ เนื่องจากมีแนวโน้มในการนำเข้าเพิ่มขึ้น และส่งออก ลดลง ทำให้ดุลการค้ากับทุก ๆ ประเทศลดลง คิดเป็นร้อยละ ๒๐.๘๕

ตารางที่ ๕๕ เปรียบเทียบการเปลี่ยนแปลงมูลค่าการค้าชายแดนและผ่านแดนด้านจังหวัดเชียงราย ปี พ.ศ. ๒๕๖๓ เทียบกับปี ๒๕๖๒

ประเภท		พ.ศ.๒๕๖๒	พ.ศ.๒๕๖๓	๒๕๖๓ - ๒๕๖๒	เปลี่ยนแปลง %
เมียนมา	นำเข้า	๓๙๑.๓๕	๑,๔๖๑.๘๓	๑,๐๗๐.๔๘	๒๗๓.๕๔
	ส่งออก	๑๔,๗๒๗.๐๒	๑๔,๗๙๘.๘๙	๗๑.๘๗	๐.๔๙
	ดุลการค้า	๑๔,๓๓๕.๖๗	๑๓,๓๓๗.๐๖	-๙๙๘.๖๑	-๖.๙๗
	รวม	๑๕,๑๑๘.๓๗	๑๖,๒๖๐.๗๒	๑,๑๔๒.๓๕	๗.๕๖
สปป.ลาว	นำเข้า	๕๒๔.๑๙	๒๗๙.๓๑	-๒๔๔.๘๘	-๔๖.๗๒
	ส่งออก	๙,๗๑๖.๖๒	๖,๐๓๒.๘๑	-๓,๖๘๓.๘๑	-๓๗.๙๑
	ดุลการค้า	๙,๑๙๒.๔๓	๕,๗๕๓.๕๐	-๓,๔๓๘.๙๓	-๓๗.๔๑
	รวม	๑๐,๒๔๐.๘๑	๖,๓๑๒.๑๒	-๓,๙๒๘.๖๙	-๓๘.๓๖
จันทอนใต้	นำเข้า	๗,๕๕๔.๕๘	๘,๒๖๓.๔๑	๗๐๘.๘๓	๙.๓๘
	ส่งออก	๑๙,๗๗๕.๐๒	๑๗,๔๖๙.๐๐	-๒,๓๐๖.๐๒	-๑๑.๖๖
	ดุลการค้า	๑๒,๒๒๐.๔๔	๙,๒๐๕.๕๙	-๓,๐๑๔.๘๕	-๒๔.๖๗
	รวม	๒๗,๓๒๙.๖๐	๒๕,๗๓๒.๔๑	-๑,๕๙๗.๑๙	-๕.๘๔
มูลค่ารวม	นำเข้า	๘,๔๗๐.๑๒	๑๐,๐๐๔.๕๕	๑,๕๓๔.๔๓	๑๘.๑๒
	ส่งออก	๔๔,๒๑๘.๖๖	๓๘,๓๐๐.๗๐	-๕,๙๑๗.๙๖	-๑๓.๓๘
	ดุลการค้า	๓๕,๗๔๘.๕๔	๒๘,๒๙๖.๑๕	-๗,๔๕๒.๓๙	-๒๐.๘๕
	รวม	๕๒,๖๘๘.๗๘	๔๘,๓๐๕.๒๕	-๔,๓๘๓.๕๓	-๘.๓๒

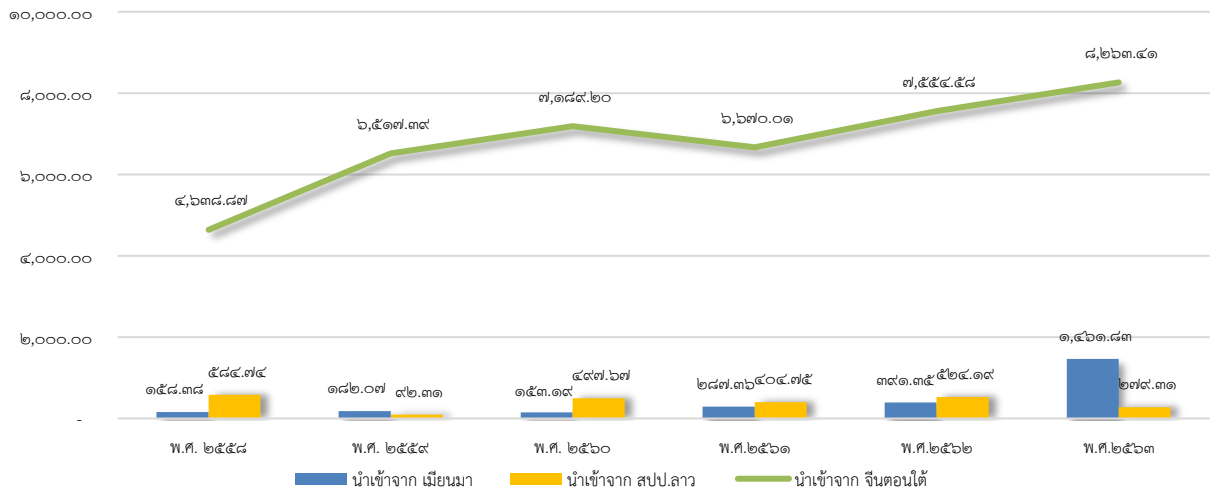
ที่มา : สำนักงานพาณิชย์จังหวัดเชียงราย , ๒๕๖๔



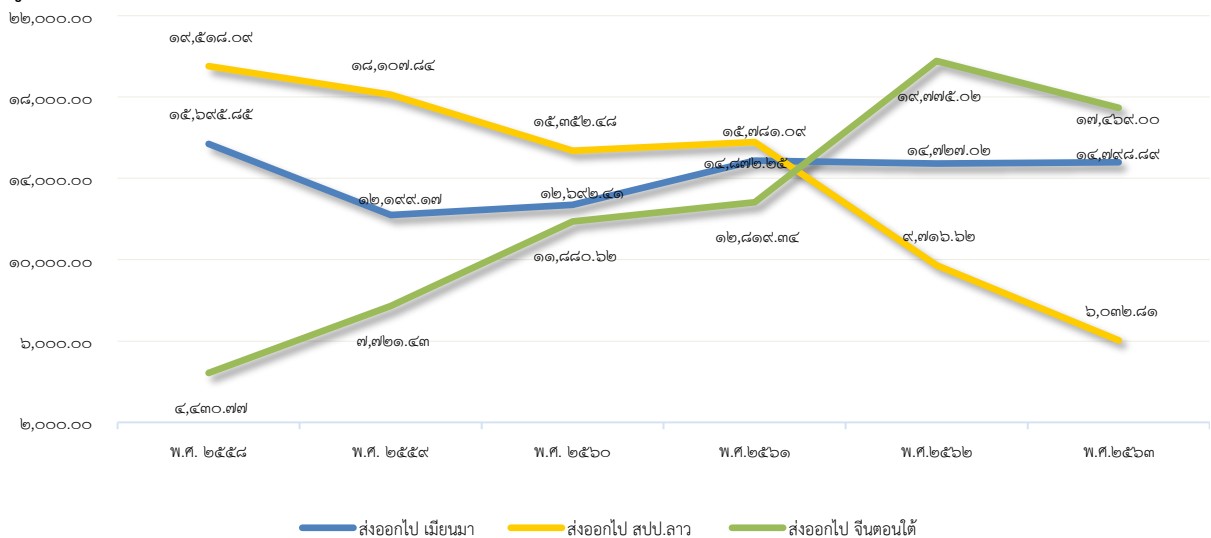
เมื่อพิจารณาสถานการณ์รายประเทศ พบว่าประเทศเมียนมาทำการค้ากับจังหวัดเชียงราย มีมูลค่ารวมที่เกิดขึ้นในปี ๒๕๖๓ เพิ่มขึ้นจากปี ๒๕๖๒ มูลค่า ๑,๑๔๒.๓๕ ล้านบาท หรือเพิ่มขึ้นคิดเป็นร้อยละ ๗.๕๖ เนื่องจากเรามีแนวโน้มในการนำเข้าเพิ่มขึ้นมากถึงร้อยละ ๒๗๓.๕๔ แต่ส่งออกไปเพิ่มขึ้นเพียงร้อยละ ๐.๔๙ ทำให้ขาดดุลการค้ามูลค่า ๙๙๘.๖๑ล้านบาท หรือดุลการค้าลดลงร้อยละ ๖.๙๗ ประเทศลาวทำการค้ากับจังหวัดเชียงราย มูลค่ารวมที่เกิดขึ้นในปี ๒๕๖๓ มีมูลค่ารวมลดลงจากปี ๒๕๖๒ ลดลง ๓,๙๒๘.๖๙ ล้านบาท หรือลดลงคิดเป็นร้อยละ ๓๘.๓๖ เรามีแนวโน้มในการนำเข้าจากลาวลดลง ๒๔๔.๘๘ ล้านบาท แต่กลับส่งออกลดลงมากถึง ๓,๖๘๓.๘๑ ล้านบาท ทำให้ดุลการค้าลดลง ๓,๔๓๘.๙๓ ล้านบาท หรือคิดเป็นร้อยละ ๓๗.๔๑ และในส่วนของประเทศจีนได้ทำการค้ากับจังหวัดเชียงราย มูลค่ารวมที่เกิดขึ้นในปี ๒๕๖๓ มีมูลค่ารวมลดลงจากปี ๒๕๖๒ ลดลง ๑,๕๙๗.๑๙ ล้านบาท หรือลดลงคิดเป็นร้อยละ ๕.๘๔ เนื่องจากเรามีแนวโน้มในการนำเข้าเพิ่มขึ้น ๗๐๘.๘๓ ล้านบาท และส่งออกไปเงินลดลง ๒,๓๐๖.๐๒ ล้านบาท ทำให้ดุลการค้าลดลง ๓,๐๑๔.๘๕ ล้านบาท หรือคิดเป็นร้อยละ ๒๔.๖๗

**แผนภูมิที่ ๒๙** มูลค่านำเข้า ส่งออก และดุลการค้าและการพยากรณ์แนวโน้มในอนาคต

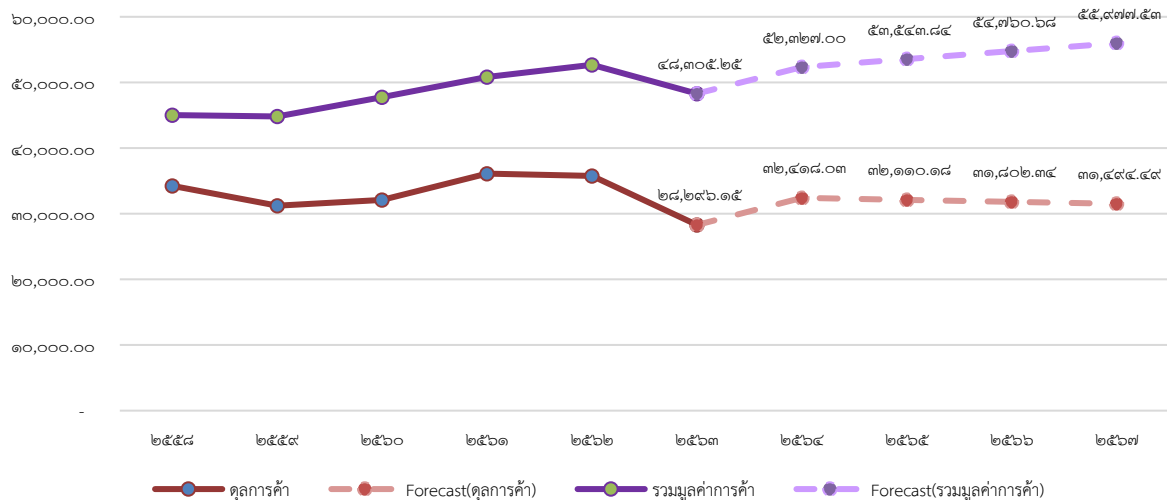
มูลค่านำเข้า หน่วย: ล้านบาท



มูลค่าส่งออก หน่วย: ล้านบาท



หน่วย: พันล้านบาท



### ๖.๔.๒) สินค้าส่งออกและนำเข้า

เมื่อจำแนกรายสินค้า โดยพิจารณาสินค้านำเข้า - ส่งออก ที่สำคัญของการค้าชายแดนและการค้าผ่านแดน ในปี พ.ศ. ๒๕๖๓ เมื่อจำแนกเป็นรายประเทศ ได้แก่

#### ๑) ไทย - เมียนมา

สินค้านำเข้าที่สำคัญ ๕ อันดับแรก ได้แก่ เครื่องดื่มไม่มีแอลกอฮอล์ น้ำมันดีเซล ผ้าฝ้ายและด้าย ปูนซีเมนต์ และรถจักรยานยนต์และส่วนประกอบ

สินค้านำเข้าที่สำคัญ ๕ อันดับแรก ได้แก่ ก๊าซธรรมชาติ ัญพืช สัตว์น้ำ ปลาหมึกสด แช่เย็น แช่แข็ง และโค กระบือ สุกร แพะ แกะ

#### ๒) ไทย - สปป.ลาว

สินค้านำเข้าที่สำคัญ ๕ อันดับแรก ได้แก่ น้ำมันดีเซล สินค้าปศุสัตว์อื่น ๆ น้ำมันสำเร็จรูปอื่น ๆ รถยนต์นั่ง สินค้าอุตสาหกรรมอื่น ๆ

สินค้านำเข้าที่สำคัญ ๕ อันดับแรก ได้แก่ เชื้อเพลิงอื่น ๆ ทองคำ ผักและของปรุงแต่งจากผัก ทองแดงและผลิตภัณฑ์ และเครื่องรับส่งสัญญาณและอุปกรณ์ติดต่อ

#### ๓) ไทย - ประเทศจีน (ตอนใต้)

สินค้านำเข้าที่สำคัญ ๕ อันดับแรก ได้แก่ ผลไม้สด แช่เย็น แช่แข็งและแห้ง เครื่องคอมพิวเตอร์ อุปกรณ์และส่วนประกอบ ยางพารา ผลิตภัณฑ์ยาง ไม้แปรรูป ลำไยแห้ง

สินค้านำเข้าที่สำคัญ ๕ อันดับแรก ได้แก่ เครื่องคอมพิวเตอร์และอุปกรณ์ เครื่องรับ - ส่งสัญญาณ และอุปกรณ์ติดต่อ เทปแม่เหล็ก จานแม่เหล็กสำหรับคอมพิวเตอร์ เครื่องรับวิทยุโทรศัพท์ โทรเลข โทรศัพท์ เคมีภัณฑ์อื่น ๆ

### ๖.๔.๓) การขอรับสิทธิประโยชน์จากคณะกรรมการส่งเสริมการลงทุน (BOI)

โดยคณะกรรมการส่งเสริมการลงทุน (BOI) ได้มีประกาศที่ ๑๓/๒๕๕๘ ลงวันที่ ๑๕ ธันวาคม ๒๕๕๘ เรื่อง การกำหนดประเภทกิจการเป้าหมายและเงื่อนไขของกิจการที่ให้การส่งเสริมการลงทุนในเขตพัฒนาเศรษฐกิจพิเศษเชียงราย และประกาศที่ ๒/๒๕๕๙ เรื่อง แก้ไขเพิ่มเติมกิจการเป้าหมายในเขตพัฒนาเศรษฐกิจพิเศษ ลงวันที่ ๑๐ มกราคม ๒๕๕๙ โดยสิทธิและประโยชน์ที่ได้รับตามหลักเกณฑ์ประกาศคณะกรรมการส่งเสริมการลงทุน ที่ ๔/๒๕๕๗ ปัจจุบันเพื่อให้การส่งเสริมการลงทุนในพื้นที่เขตเศรษฐกิจพิเศษเป็นไปอย่างต่อเนื่อง จึงได้ขยายระยะเวลาการขอรับสิทธิประโยชน์ออกไปจนถึงวันที่ ๓๑ ธันวาคม ๒๕๖๓ (ตามประกาศ BOI ที่ ๗/๒๕๖๑)

ในปัจจุบัน กนพ. ได้มีการประกาศเพิ่มจำนวนกิจการที่ได้รับสิทธิประโยชน์ในการลงทุนระดับสูงสุดเพิ่มขึ้นอีก ๑๐ กิจการ ได้แก่

- ๑) กิจการอบฟุ้งและไซโล
- ๒) กิจการผลิตผลิตภัณฑ์จากผลพลอยได้หรือเศษวัสดุทางการเกษตร
- ๓) กิจการผลิตโครงสร้างโลหะสำหรับงานก่อสร้างหรืองานอุตสาหกรรม
- ๔) กิจการผลิตสิ่งพิมพ์ทั่วไป
- ๕) กิจการผลิตอาหารสัตว์หรือส่วนผสมอาหารสัตว์
- ๖) กิจการผลิตวัสดุก่อสร้าง และกิจการผลิตผลิตภัณฑ์ คอนกรีตอัดแรงสำหรับงานสาธารณูปโภค
- ๗) กิจการผลิตสิ่งปรุงแต่งสำหรับประติณร่างกาย เช่น สบู่ ยาสระผม ยาสีฟัน
- ๘) กิจการผลิตผลิตภัณฑ์พลาสติกสำหรับสินค้าอุปโภค
- ๙) กิจการผลิตสิ่งของจากเยื่อหรือกระดาษ และ
- ๑๐) กิจการพัฒนาอาคารสำหรับโรงงานอุตสาหกรรมและ/หรือคลังสินค้า

นอกจากนี้สำหรับการลงทุนในกิจการประเภทอื่น ๆ นอกเหนือจากกลุ่มกิจการทั้ง ๒๐ กิจการข้างต้น ผู้ลงทุนจะได้รับสิทธิประโยชน์ในการลงทุนเช่นเดียวกัน แต่จะมีระดับสิทธิประโยชน์ เงื่อนไขหรือรูปแบบการสนับสนุนการลงทุนที่แตกต่างกัน อันถือเป็นการกระจายโอกาสในการลงทุนที่ทั่วถึงทั้งผู้ประกอบการรายใหญ่และรายย่อย รวมถึงการได้โอกาสของประชาชนในพื้นที่ที่สนใจจะลงทุนทำธุรกิจในพื้นที่เขตพัฒนาเศรษฐกิจพิเศษเชียงรายทั้ง ๓ อำเภอ

โดยการกำหนดรูปแบบการพัฒนาทางด้านเศรษฐกิจของเขตพัฒนาเศรษฐกิจพิเศษเชียงรายสามารถแบ่งเป็น ๒ กลุ่มหลัก คือ

**๑) กลุ่มธุรกิจที่มีโอกาสการลงทุนตามศักยภาพของพื้นที่** ประกอบด้วย การท่องเที่ยวเชิงคุณภาพ บริการโลจิสติกส์ การค้าชายแดน อุตสาหกรรมเชิงนิเวศและการแปรรูปสินค้าเกษตร

**๒) กลุ่มธุรกิจเพื่อตอบสนองต่อการขยายตัวของเมืองและสังคม** เช่น ธุรกิจบริการด้านการศึกษา ธุรกิจบริการทางการแพทย์ ธุรกิจบริการทางการเงิน อันเป็นการกำหนดประเภทของธุรกิจที่เหมาะสมและสอดคล้องกับวิสัยทัศน์ของจังหวัด ความต้องการของประชาชนในพื้นที่ และนำไปสู่เป้าหมายการยกระดับคุณภาพชีวิตของประชาชนในระยะยาว

#### (๖.๕) แรงงาน

สำหรับการสำรวจสถานะการทำงานของประชากรในปี ๒๕๖๒ จากข้อมูลแรงงาน ในปี ๒๕๖๓ พบว่าจังหวัดเชียงรายมีจำนวนประชากรที่มีอายุ ๑๕ ปีขึ้นไปมี จำนวน ๙๕๒,๘๑๔ คน โดยเป็นผู้ที่อยู่ในกำลังแรงงาน ๖๑๔,๐๑๘ คน คิดเป็นร้อยละ ๖๔ และเป็นผู้ที่ไม่อยู่ในกำลังแรงงาน ๓๓๘,๗๙๕ คน คิดเป็นร้อยละ ๓๖ ของจำนวนประชากรที่มีอายุ ๑๕ ปีขึ้นไปทั้งหมด สำหรับกลุ่มผู้ที่อยู่ในกำลังแรงงาน ๖๑๔,๐๑๘ คน นั้นแยกได้เป็น ผู้มีงานทำ ๖๑๒,๕๐๐ คน ผู้ว่างงาน มีจำนวน ๑,๕๑๘ คน ผู้ไม่อยู่ในกำลังแรงงาน จำนวน ๓๓๘,๗๙๕ คน จำแนกเป็นทำงานบ้าน จำนวน ๘๘,๑๗๙เรียนหนังสือ จำนวน ๘๕,๓๒๙ คน และอื่น ๆ จำนวน ๑๕๖,๒๘๖ คน ดังตารางที่ ๕๖

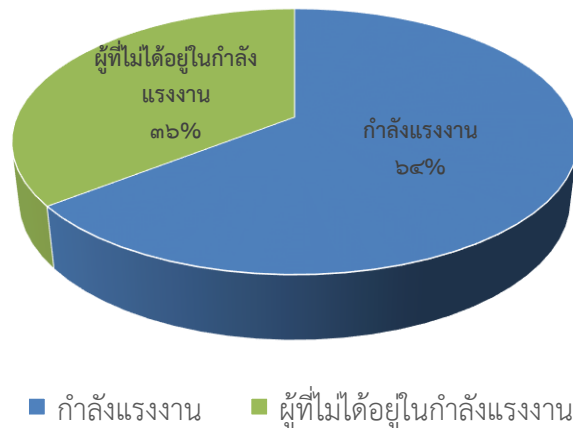
ตารางที่ ๕๖ จำนวนประชากรอายุ ๑๕ ปีขึ้นไป จำแนกตามสถานภาพแรงงาน จังหวัดเชียงราย ปี ๒๕๖๒ - ๒๕๖๓

สถานภาพแรงงาน	กำลังคน	เฉลี่ยทั้งปี ๒๕๖๒	ไตรมาสที่ ๑	ไตรมาสที่ ๒	ไตรมาสที่ ๓
อายุ ๑๕ ปีขึ้นไป		๙๕๒,๘๑๔	๕๙๘,๙๓๔	๙๕๒,๔๔๕	๙๕๒,๐๐๐
กำลังแรงงานรวม	กำลังแรงงาน ปัจจุบัน				
	- ผู้มีงานทำ	๔๖๒,๔๘๔	๕๙๐,๖๑๑	๕๗๘,๙๙๙	๕๙๒,๙๕๙
	- ผู้ว่างงาน	๒,๒๘๗	๖,๕๗๐	๙,๙๓๕	๖,๑๒๔
	กำลังแรงงานที่รอ ฤดูกาล	๑,๕๑๘	๑,๗๕๓	๑,๐๑๖	๑๕๕
	รวม	๖๑๔,๐๑๘	๕๙๘,๙๓๔	๕๘๘,๙๕๐	๕๙๙,๒๓๘
ผู้ไม่อยู่ในกำลัง แรงงาน	ทำงานบ้าน	๘๘,๑๗๙	๙๙,๙๕๒	๑๐๘,๗๓๖	๑๐๒,๑๕๗
	เรียนหนังสือ	๘๕,๓๒๙	๘๙,๘๙๔	๙๒,๖๐๙	๙๕,๐๘๐
	อื่น ๆ	๑๕๖,๒๘๖	๑๒๖,๒๒๙	๑๖๑,๑๕๐	๑๕๕,๕๒๕
	รวม	๓๓๙,๗๙๔	๓๕๓,๘๖๕	๓๖๒,๔๙๕	๓๕๒,๗๖๒

ที่มา : รายงานสถิติจังหวัดเชียงราย, ๒๕๖๓.

แผนภูมิที่ ๓๐ เปรียบเทียบจำนวนประชากรอายุ ๑๕ ปีขึ้นไป จำแนกตามสถานภาพแรงงาน จังหวัดเชียงราย ปี ๒๕๖๒ - ๒๕๖๓

เปรียบเทียบจำนวนประชากรอายุ ๑๕ ปีขึ้นไป จำแนกตามสถานภาพแรงงาน จังหวัดเชียงราย  
ปี ๒๕๖๒ - ๒๕๖๓

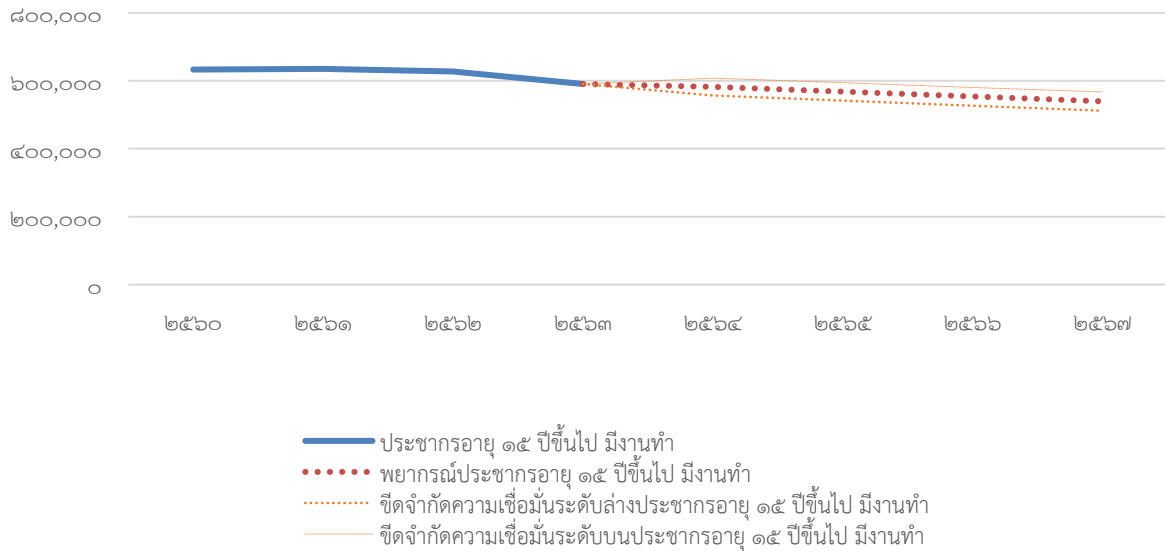


เมื่อวิเคราะห์สถานการณ์จำนวนประชากรอายุ ๑๕ ปีขึ้นไปที่มีงานทำปี ๒๕๖๐ - ๒๕๖๗ พบว่าแนวโน้มของการมีงานทำของประชากรมีแนวโน้มลดลง เนื่องด้วยอัตราการเกิดของจำนวนประชากร และเมื่อพิจารณาจำแนกตามอาชีพ ปี พ.ศ. ๒๕๖๐ - ๒๕๖๓ พบว่าสัดส่วนของผู้ปฏิบัติงานที่มีฝีมือในด้านการเกษตรและการประมงผู้บัญญัติกฎหมาย และ ข้าราชการ ระดับอาวุโสและผู้จัดการ ตลอดจนผู้ประกอบการวิชาชีพ ด้านเทคนิค สาขาต่าง ๆ และอาชีพที่เกี่ยวข้องเพิ่มขึ้น ในขณะที่ พนักงานบริการและพนักงานในร้านค้าและตลาด ผู้ปฏิบัติงานด้านความสามารถทางฝีมือและธุรกิจการค้าที่เกี่ยวข้อง และผู้ปฏิบัติการโรงงานและเครื่องจักรและผู้ปฏิบัติงานด้านการประกอบมีแนวโน้มลดลง

เมื่อพิจารณาผู้มีงานทำในปี พ.ศ. ๒๕๖๓ จำแนกตามอาชีพ พบว่า อาชีพที่มีผู้ทำงานมากที่สุด ๕ อันดับแรก คือ ผู้ปฏิบัติงานที่มีฝีมือในด้านการเกษตรและการประมง ๒๕๕,๕๓๓ คน รองลงมาคือพนักงานบริการและพนักงานในร้านค้าและตลาด ๑๑๗,๓๖๑ คน อาชีพขั้นพื้นฐานต่าง ๆ ในด้านการขายและการให้บริการ ๖๗,๘๖๕ คน ผู้ปฏิบัติงานด้านความสามารถทางฝีมือและธุรกิจการค้าที่เกี่ยวข้อง ๖๖,๑๒๖ คน และผู้ปฏิบัติการโรงงานและเครื่องจักรและผู้ปฏิบัติงานด้านการประกอบ ๑๙,๖๗๔ คน

**แผนภูมิที่ ๓๑** สถานการณ์จำนวนประชากรอายุ ๑๕ ปีขึ้นไปที่มีงานทำปี ๒๕๖๐ - ๒๕๖๗

ประชากรอายุ ๑๕ ปีขึ้นไปที่มีงานทำปี ๒๕๖๐-๒๕๖๗

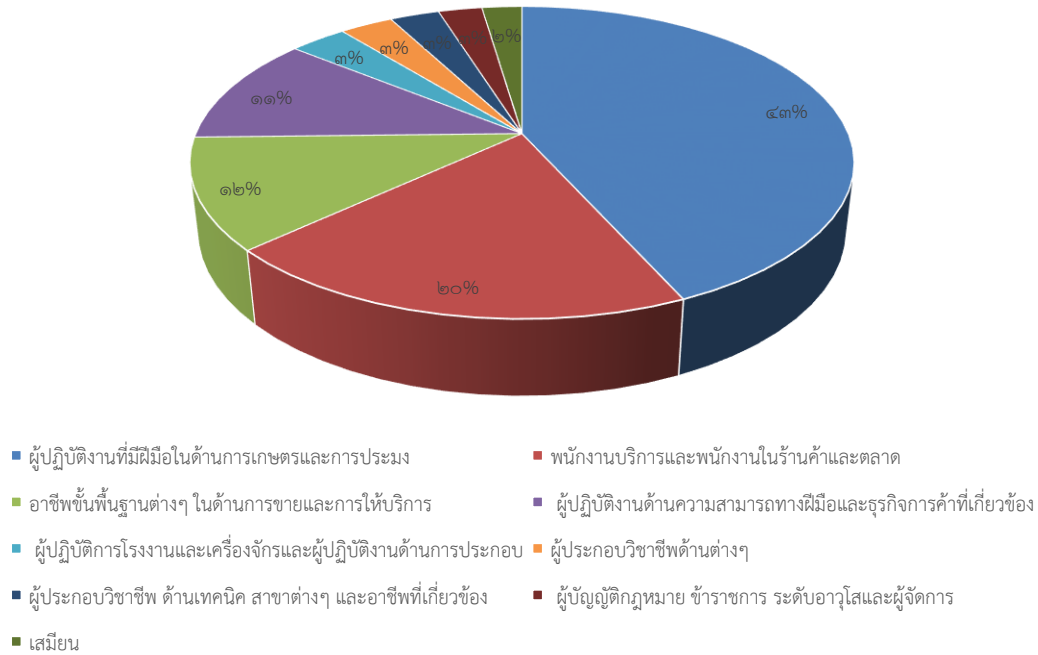


**ตารางที่ ๕๗** ประชากรอายุ ๑๕ ปีขึ้นไป มีงานทำจำแนกตามอาชีพ ปีพ.ศ. ๒๕๖๐ - ๒๕๖๓ ของไตรมาสที่ ๑ ปี ๒๕๖๓

จำแนกตามอาชีพ	ไตรมาสที่ ๑			
	๒๕๖๐	๒๕๖๑	๒๕๖๒	๒๕๖๓
ผู้ปฏิบัติงานที่มีฝีมือในด้านการเกษตรและการประมง	๒๕๕,๕๓๓	๒๙๗,๐๗๘	๓๑๔,๙๒๙	๒๕๕,๕๓๓
พนักงานบริการและพนักงานในร้านค้าและตลาด	๑๑๗,๓๖๑	๑๐๖,๗๘๗	๑๐๔,๗๓๔	๑๑๗,๓๖๑
อาชีพขั้นพื้นฐานต่าง ๆ ในด้านการขายและการให้บริการ	๒๔,๙๖๙	๒๑,๐๕๕	๒๐,๒๕๕	๖๗,๘๖๕
ผู้ปฏิบัติงานด้านความสามารถทางฝีมือและธุรกิจการค้าที่เกี่ยวข้อง	๘๖,๘๘๕	๗๕,๕๘๕	๕๒,๙๒๕	๖๖,๑๒๖
ผู้ปฏิบัติการโรงงานและเครื่องจักรและผู้ปฏิบัติงานด้านการประกอบ	๙๔,๓๑๖	๘๑,๔๔๕	๗๑,๑๓๖	๑๙,๖๗๔
ผู้ประกอบการวิชาชีพด้านต่าง ๆ	๑๗,๑๕๒	๑๘,๗๙๑	๑๗,๗๑๙	๑๘,๓๑๘
ผู้ประกอบการวิชาชีพ ด้านเทคนิค สาขาต่าง ๆ และอาชีพที่เกี่ยวข้อง	๑๐,๓๙๓	๑๑,๑๕๑	๑๔,๗๑๑	๑๖,๙๗๓
ผู้บัญญัติกฎหมาย ข้าราชการ ระดับอาวุโสและผู้จัดการ	๑๔,๗๒๐	๑๐,๕๒๒	๑๖,๔๔๕	๑๕,๐๒๐
เสมือน	๑๔,๒๘๗	๑๒,๖๐๔	๑๔,๑๔๓	๑๓,๗๔๑
<b>รวม</b>	<b>๖๓๓,๒๖๑</b>	<b>๖๓๕,๐๑๙</b>	<b>๖๒๗,๐๒๗</b>	<b>๕๙๐,๖๑๑</b>

ที่มา : การสำรวจภาวะการทำงานของประชากร สสถิติแรงงาน สำนักงานสถิติแห่งชาติ  
 กระทรวงดิจิทัลเพื่อเศรษฐกิจและสังคม, ๒๕๖๓

### แผนภูมิที่ ๓๒ สัดส่วนของประชากรอายุ ๑๕ ปีขึ้นไป มีงานทำจำแนกตามอาชีพ ปี ๒๕๖๓

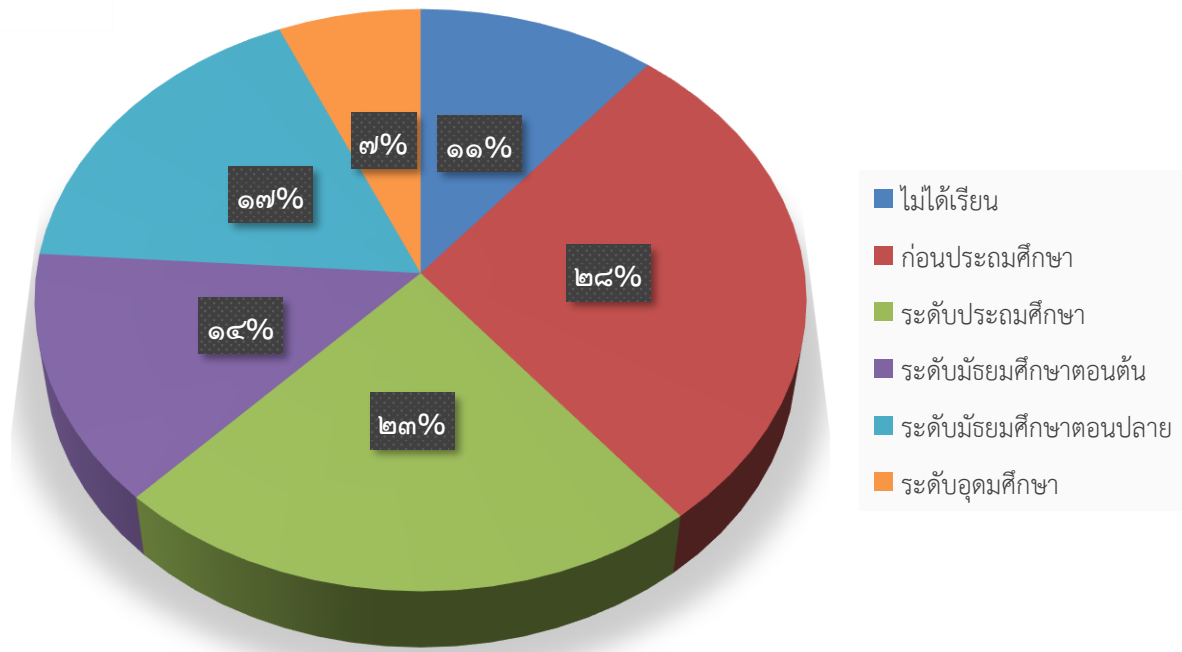


เมื่อพิจารณาระดับการศึกษาของผู้มีงานทำ พบว่าผู้มีงานทำส่วนใหญ่ จบการศึกษาต่ำกว่า ประถมศึกษา จำนวน ๑๖๓,๓๙๒ คน (ร้อยละ ๒๘) รองลงมาคือ ระดับประถมศึกษา ๑๓๒,๓๒๐ คน (ร้อยละ ๒๓) มัธยมศึกษาตอนต้น ๘๐,๕๖๓ (ร้อยละ ๑๔) ไม่ได้เรียน จำนวน ๖๓,๑๙๐ (ร้อยละ ๑๑) ระดับมัธยมศึกษาตอนปลาย จำนวน ๑๐๐,๔๗๔ คน (ร้อยละ ๑๗) และระดับอุดมศึกษา จำนวน ๓๗,๘๐๒ คน (ร้อยละ ๗) ดังตารางที่ ๕๘ ตารางที่ ๕๘ จำนวนประชากรอายุ ๑๕ ปีขึ้นไป จำแนกตามระดับการศึกษาที่สำเร็จ จังหวัดเชียงราย พ.ศ. ๒๕๖๓

ระดับการศึกษา	สายการศึกษา	เฉลี่ยทั้งปี ๒๕๖๒	ไตรมาสที่ ๑	ไตรมาสที่ ๒	ไตรมาสที่ ๓
ไม่ได้เรียน	-	๖๓,๑๙๐	๑๐๓,๘๙๐	๙๖,๑๓๔	๙๓,๔๖๘
ก่อนประถมศึกษา	-	๑๖๓,๓๙๒	๒๗๕,๙๗๗	๒๘๐,๘๖๓	๒๗๗,๐๒๕
ระดับประถมศึกษา	--	๑๓๒,๓๒๐	๑๘๖,๐๒๙	๑๗๐,๔๒๙	๑๘๖,๘๖๒
ระดับมัธยมศึกษาตอนต้น	-	๘๐,๕๖๓	๑๔๖,๖๔๒	๑๔๒,๔๒๒	๑๓๐,๕๐๕
ระดับมัธยมศึกษาตอนปลาย	สายสามัญ	๗๘,๕๙๖	๑๒๘,๕๑๗	๑๒๖,๕๙๒	๑๓๗,๒๗๘
	สายอาชีวศึกษา	๑๑,๙๖๗	๑๑,๘๓๒	๑๒,๖๙๓	๑๒,๓๗๑
	สายวิชาการศึกษา	๙,๙๘๔	๓๒๑	-	-
ระดับอุดมศึกษา	สายวิชาการ	-	๕๓,๘๘๔	๖๓,๗๐๒	๕๑,๓๕๑
	สายวิชาชีพ	๒๗,๘๕๘	๓๑,๙๘๖	๓๙,๒๔๓	๔๔,๐๘๐
	สายวิชาการศึกษา ระดับมหาวิทยาลัย	๙,๙๘๔	๑๓,๗๒๑	๒๐,๓๖๗	๑๙,๐๖๐
การศึกษาอื่น ๆ	-	-	-	-	-
ไม่ทราบ	-	๙๔	๔๓๒	-	-
รวม		๙๕๕,๔๘๒	๙๕๒,๗๙๙	๙๕๒,๔๔๕	๙๕๒,๐๐๐

ที่มา : รายงานสถิติจังหวัดเชียงราย, ๒๕๖๓.

แผนภูมิที่ ๓๓ สัดส่วนของประชากรอายุ ๑๕ ปีขึ้นไป จำแนกตามระดับการศึกษา



ตารางที่ ๕๙ ประชากรอายุ ๑๕ ปีขึ้นไปที่มีงานทำ จำแนกตามสถานภาพการทำงาน ไตรมาสที่ ๑ - ๔ พ.ศ. ๒๕๖๒ และไตรมาสที่ ๑ - ๓ พ.ศ. ๒๕๖๓

สถานภาพการทำงาน	ปี ๒๕๖๒				ปี ๒๕๖๓		
	ไตรมาสที่ ๑	ไตรมาสที่ ๒	ไตรมาสที่ ๓	ไตรมาสที่ ๔	ไตรมาสที่ ๑	ไตรมาสที่ ๒	ไตรมาสที่ ๓
นายจ้าง	๑๓,๒๘๕	๑๒,๗๗๓	๑๕,๐๔๖	๑๒,๓๖๕	๑๓,๕๖๖	๙,๘๘๗	๑๐,๙๑๙
ลูกจ้างรัฐบาล	๕๒,๖๔๖	๕๘,๕๑๓	๕๐,๕๓๗	๕๐,๘๕๕	๔๙,๒๕๖	๕๒,๗๘๓	๔๕,๖๔๘
ลูกจ้างเอกชน	๑๔๗,๕๐๕	๑๑๙,๐๖๘	๑๒๕,๑๔๖	๑๔๗,๓๔๒	๑๖๖,๕๘๔	๑๒๒,๖๗๕	๑๓๔,๓๘๐
ทำงานส่วนตัว	๒๔๑,๗๒๖	๒๔๘,๖๙๘	๒๓๓,๓๐๔	๒๔๒,๘๔๐	๒๓๘,๔๓๙	๒๕๙,๖๑๑	๒๕๓,๕๓๕
ช่วยธุรกิจครัวเรือน	๑๗๑,๔๖๕	๑๗,๘๙๑๕	๑๗๘,๕๗๖	๑๔๐,๓๒๗	๑๒๒,๗๖๖	๑๓๔,๐๔๓	๑๔๘,๔๗๗
การรวมกลุ่ม	-	-	๒,๓๘๓	๑,๐๙๙	-	-	-
รวม	๖๒๗,๐๒๗	๖๑๗,๙๑๗	๖๐๔,๙๙๒	๕๙๔,๘๒๘	๕๐๙,๖๑๑	๕๗๘,๙๙๙	๕๙๒,๙๕๙

ที่มา : รายงานสถิติจังหวัดเชียงราย, ๒๕๖๓.

เมื่อพิจารณาผู้มีงานทำจำแนกตามสถานภาพการทำงาน พบว่า ส่วนใหญ่เป็นการทำงานส่วนตัว จำนวน ๒๓๘,๔๓๕ คน รองลงมาคือลูกจ้างเอกชน จำนวน ๑๖๖,๕๘๔ คน ช่วยธุรกิจครัวเรือน จำนวน ๑๒๒,๗๖๖ คน ลูกจ้างเอกชน จำนวน ๑๖๖,๕๘๔ คน ลูกจ้างรัฐบาล จำนวน ๔๙,๒๕๖ คน และนายจ้าง จำนวน ๑๓,๕๖๖ คน

หากพิจารณาสถานภาพการทำงานของประชากร พบว่าเมื่อวิเคราะห์ประชากรอายุ ๑๕ ปีขึ้นไปที่มีงานทำ จำแนกตามไตรมาสที่ ๑ - ๔ พ.ศ. ๒๕๖๑ และไตรมาสที่ ๑ พ.ศ. ๒๕๖๒ เปรียบเทียบไตรมาสที่ ๑ พ.ศ. ๒๕๖๑ - พ.ศ. ๒๕๖๒ พบว่าสถานภาพการทำงาน ของนายจ้าง ลูกจ้างรัฐบาล และลูกจ้างเอกชน มีแนวโน้มเพิ่มขึ้น ส่วนการทำงานส่วนตัว การช่วยธุรกิจครัวเรือน มีแนวโน้มลดลง ในขณะที่การรวมกลุ่มของแรงงาน ในปีพ.ศ. ๒๕๖๓ ไม่มีการรวมกลุ่มเลย



## ๗. ศาสนา ประเพณี วัฒนธรรม

### (๗.๑) สถานที่ท่องเที่ยวของจังหวัดเชียงราย

#### ตารางที่ ๖๐ สถานที่ท่องเที่ยวของจังหวัดเชียงราย

การท่องเที่ยวเชิงวิถีชุมชนและวัฒนธรรม	การท่องเที่ยวเชิงประวัติศาสตร์	การท่องเที่ยวเชิงนิเวศ	การท่องเที่ยวเชิงศาสนาและวิถีพุทธ	การท่องเที่ยวด้านกีฬาและนันทนาการ
๑. ชุมชนตำบลบ้านแซว ดันแบบอีสานล้านนา ๒. แหล่งเรียนรู้การจัดการทรัพยากรอย่างยั่งยืน เทศบาลตำบลศรีเมือง ๓. ศูนย์เรียนรู้พัฒนาเศรษฐกิจพอเพียงต้นแบบในระดับประเทศ บ้านโป่งศรีนคร ๔. หมู่บ้านเศรษฐกิจพอเพียงบ้านท่าซันทอง	๑. อนุสาวรีย์พ่อขุนเม็งรายมหาราช ๒. พระตำหนักดอยตุง ๓. ทะเลสาบเชียงแสนหรือหนองบงคาย ๔. สบรวก หรือดินแดนแห่งสามเหลี่ยมทองคำ ๕. สามเหลี่ยมทองคำ ๖. ท่าเรือบัว	๑. ไร่แม่ฟ้าหลวง ๒. น้ำพุร้อนโป่งพระบาท ๓. น้ำพุร้อนป่าตึงหรือน้ำพุร้อนห้วยหินฝน ๔. ลานทองอุทยานวัฒนธรรมลุ่มน้ำโขง ๕. ดอยแม่สลอง ๖. ดอยหัวแม่คำ ๗. สวนแม่ฟ้าหลวง ๘. ถ้ำผาจอม ๙. ถ้ำปุม ถ้ำปลา ๑๐. ถ้ำเสาหินพญานาคบ้านหาดบ้าย ๑๑. ดอยผาตั้ง ๑๒. หาดผาไผ่ ๑๓. ภูชี้ฟ้า ๑๔. ดอยช้าง ดอยวาวี ๑๕. บ่อน้ำร้อนธรรมชาติแม่ฟ้าหลวง ๑๖. น้ำตกขุนกรณ์ ๑๗. น้ำตกห้วยแม่ซ้าย	๑. วัดพระสิงห์ ๒. วัดพระแก้ว ๓. วัดร่องชุ่น ๔. พระธาตุดอยตุง ๕. วัดป่าสัก ๖. วัดพระธาตุผาเงา ๗. วัดพระธาตุจอมกิตติ ๘. วัดพระธาตุจอมจ้อ ๙. พระธาตุจอมแก้ว ๑๐. วัดพระเจ้าทองทิพย์	๑. อุทยานแห่งชาติดอยหลวง ๒. อุทยานแห่งชาติขุนแจ

ที่มา: สำนักงานปลัดกระทรวงการท่องเที่ยวและกีฬา, ๒๕๖๒

### (๗.๒) เทศกาลสำคัญของจังหวัดเชียงราย ประกอบด้วย

๗.๒.๑) งานพ่อขุนเม็งราย จัดประมาณปลายเดือนมกราคมถึงต้นเดือนกุมภาพันธ์ เป็นงานประจำปี ภายในงานจะมีการออกร้าน จัดนิทรรศการและมหรสพต่าง ๆ

๗.๒.๒) งานวันลีนจีเชียงรายและสัปดาห์ประเพณี จัดประมาณกลางเดือนพฤษภาคมของทุกปี ภายในงานจะมีการประกวดขบวนรถและประกวดธิดาลีนจี การออกร้านจำหน่ายสินค้า

๗.๒.๓) ประเพณีป่าเวณีปีใหม่เมือง หรือเทศกาลสงกรานต์ ได้กำหนดให้มีตั้งแต่วันที่ ๑๓ - ๑๖ เมษายน โดยการเนรมิตถนนเล่นน้ำกลางเมืองเชียงราย ภายในงานจะมีกิจกรรมต่าง ๆ มากมาย เช่น ทำบุญตักบาตรในช่วงเช้า สรงน้ำพระพุทธรูปสิหิงค์ ขนทรายเข้าวัด สรงน้ำพ่อขุนเม็งรายมหาราช รดน้ำดำหัวผู้สูงอายุแต่ละชุมชน ประกวดเทพีสงกรานต์ แข่งขันกีฬาพื้นบ้าน ขบวนแห่ ประกวดร้องเพลงลูกทุ่ง บนถนนเล่นน้ำคือ ถนนธนาลัย จะใช้เป็นถนนเพื่อการเล่นน้ำตลอดทั้งสาย โดยเทศบาลได้ออกแบบอุโมงค์ที่มีสายน้ำใสสะอาดพุ่งออกมาจากทั้งสองฟากถนน รวมทั้งติดตั้งระบบน้ำพุ เพื่อสร้างสีสันบรรยากาศของความชุ่มฉ่ำของสายน้ำตลอดเทศกาล พร้อมกันนี้ได้จัดให้มีพิธีรดน้ำดำหัวผู้ว่าราชการจังหวัด นายอำเภอ หัวหน้าส่วนราชการ

ต่าง ๆ และผู้สูงอายุ เพื่อเป็นการแสดงออกถึงความเคารพนับถือและความเป็นสิริมงคลตามประเพณีที่ชาวล้านนาได้ปฏิบัติสืบต่อกันมา ตลอดทั้งเป็นการร่วมสืบสานวัฒนธรรมอันดีให้กับชนรุ่นหลัง

**๗.๒.๔) ประเพณียี่เป็งลอยกระทง** จัดขึ้น ณ สนามฝึกนักศึกษาวิชาทหาร (สนาม รด.) เชียงสะพานแม่ฟ้าหลวง ทุกวันขึ้น ๑๕ ค่ำ เดือน ๑๒ ของทุกปี โดยจะมีการจัดงาน ๒ วัน ในวันแรกจะมีกิจกรรมลอยกระทงเล็ก การประกวดหนูน้อยนพมาศ และวันต่อมาจะมีขบวนแห่กระทงที่ยิ่งใหญ่จากสวนตุง และโคมฯ ถนนธนาลัย ผู้สถานที่จัดงาน และ มีการประกวดนางนพมาศ ประกวดโคม ประกวดกระทง พร้อมการแสดงบนเวทีอย่างตระการตาโครงการจัดงานวัฒนธรรมสัมพันธ์ลุ่มน้ำโขง จัดขึ้นเป็นประจำทุกปี เป็นการจัดงานเพื่อเชื่อมความสัมพันธ์ไมตรีของประเทศในอนุภูมิภาคลุ่มน้ำโขง ได้แก่ ไทย ลาว จีน พม่า เวียดนาม และกัมพูชา เป็นการส่งเสริมการท่องเที่ยวและแลกเปลี่ยนศิลปวัฒนธรรม ประเพณีระหว่างประเทศในอนุภูมิภาคลุ่มน้ำโขง ซึ่งจะส่งผลดีต่อการท่องเที่ยวของจังหวัดเชียงรายและประเทศไทย รวมทั้งเป็นการสานสัมพันธ์กับประเทศเพื่อนบ้านให้แน่นแฟ้น เชื่อมโยงเศรษฐกิจการค้าระหว่างประเทศ เป็นการผูกมิตรไมตรีที่ดีต่อกัน อันจะนำไปสู่การขยายฐานความสัมพันธ์ให้แน่นแฟ้นมากยิ่งขึ้น ส่งผลดีในปัจจุบันและอนาคตทางด้านการค้า การลงทุน การพัฒนาด้านการท่องเที่ยวในประเทศลุ่มน้ำโขง จึงทำให้เป็นงานที่ยิ่งใหญ่และส่งผลดีต่อการพัฒนาประเทศ จัดขึ้นราวปลายเดือนตุลาคมหรือต้นพฤศจิกายนของทุกปี

**๗.๒.๕) ประเพณีอัญเชิญพระพุทธรูปแหวงเจียงฮาย** เป็นขบวนแห่พระคู่บ้านคู่เมืองที่สำคัญๆ ของวัดต่าง ๆ ประดิษฐานบนบุษบกแห่ให้ประชาชนสักการบูชาโปรยข้าวตอกดอกไม้ในบ้ายวันที่ ๓๑ ธันวาคม ของทุกปี เพื่อเป็นสิริมงคลสำหรับเมืองเชียงราย ส่งท้ายปีเก่าที่กำลังจะผ่านไปและรับปีใหม่ที่กำลังจะมาถึง แล้วดับบาตรในวันที่ ๑ มกราคมตอนเช้ารับวันปีใหม่ ซึ่งมีพื้นฐานความคิดมาจากตำนานพระเจ้าเสียบโลก ด้วยมีจุดมุ่งหมายให้ประชาชนได้มีโอกาสสักการบูชาพระพุทธรูปศักดิ์สิทธิ์คู่บ้านคู่เมืองซึ่งประดิษฐานอยู่ตามวัดวาอารามต่าง ๆ ในตัวเมืองเชียงราย เพื่อเป็นสิริมงคลแก่ชีวิตในวาระของการส่งท้ายปีเก่าต้อนรับปีใหม่ โดยการอัญเชิญพระพุทธรูปศักดิ์สิทธิ์คู่บ้านคู่เมืองเชียงราย มาประดิษฐานบนบุษบกที่ได้สร้างขึ้นโดยช่างศิลป์ที่มีชื่อเสียงของจังหวัดเชียงราย จัดทำเป็นขบวนอัญเชิญไปรอบเมืองเชียงราย ให้พุทธศาสนิกชนได้มีโอกาสกราบไหว้สักการบูชาด้วย ข้าวตอก ดอกไม้ จึงถือเป็นการเริ่มต้นปีใหม่ที่เป็สิริมงคลยิ่งนัก

**๗.๒.๖) เทศกาลวันเข้าพรรษา** วันเข้าพรรษาเป็นวันสำคัญวันหนึ่งในทางพระพุทธศาสนา เมื่อถึงวันนี้แล้วพระภิกษุสามเณรจะต้องทำพิธีอธิษฐานพรรษา คือ อธิษฐานเพื่ออยู่ประจำในวัดใดวัดหนึ่งที่ตนทำพิธีอธิษฐานนั้นตลอด ๓ เดือนในฤดูฝน คือตั้งแต่แรม ๑๑ ค่ำ เดือน ๘ จนถึงขึ้น ๑๕ ค่ำ เดือน ๑๑ เมื่อถึงวันเข้าพรรษา พุทธศาสนิกชนย่อมมีส่วนเกี่ยวข้อง เพราะถือว่าเป็นโอกาสดีที่จะได้บำเพ็ญบุญบารมีเพื่อกุศลเป็นพิเศษ เช่น การถวายผ้าอาบน้ำฝน การถวายจตุปัจจัยไทยธรรมและถวายเทียนพรรษา ซึ่งถือว่าเป็นการถวายเป็นพุทธบูชา ธรรมบูชา สังฆบูชาระหว่างพรรษา และเพื่อให้ความสว่างในเวลามีพิธีกรรมทางศาสนาในเวลากลางคืน ดังนั้นจังหวัดเชียงรายมีความตระหนักและเห็นความสำคัญจึงได้ยึดเป็นนโยบายหลัก ในการสนับสนุนส่งเสริมขนบธรรมเนียมประเพณีวัฒนธรรมอันดีงามของท้องถิ่น จึงได้จัดทำโครงการสืบสานประเพณีหล่อเทียนพรรษาขึ้น และจัดขบวนเทียนพรรษาอย่างยิ่งใหญ่เป็นประจำทุกปี บริเวณสวนตุงและโคมฯ ถนนธนาลัย

**๗.๒.๖) งานตานหาพญามังราย** เนื่องในวันที่ ๒๖ มกราคม ของทุกปี จะเป็นวันคล้ายวันที่พญามังราย หรือ พ่อขุนเม็งรายมหาราช ได้ทรงสร้างเมืองเชียงรายไว้เมื่อวันที่ ๒๖ มกราคม พ.ศ. ๑๘๐๕ เทศบาลนครเชียงราย ได้สำนึกในพระมหากรุณาธิคุณของพระองค์ท่าน จึงได้จัดพิธีบำเพ็ญกุศลสักการะดวงพระวิญญาณพ่อขุนเม็งรายมหาราชขึ้นในวันที่ ๒๕ มกราคม ของทุกปี ณ วัดดอยง่าเมือง ในงานมีกิจกรรมทางศาสนาจัดพิธีกรรมแบบล้านนา ซึ่งประกอบไปด้วย พิธีสักการบูชาพระสถูป การสืบชะตาเมือง การทำบุญเมือง และการจัดกิจกรรมสมโภชเมือง อาทิ การฟ้อนเล็บ การฟ้อนดาบ และการตักถองสะบัดชัย เพื่อถวายแด่องค์พ่อขุนเม็งรายมหาราช อีกทั้งยังเป็นการแสดงออกถึงความกตัญญูทเวที และการเคารพต่อดวงพระวิญญาณของพระองค์ท่าน โดยพี่น้องชาวเชียงราย และพี่น้องชุมชนในเขตเทศบาลจะเข้าร่วมในพิธีอันศักดิ์สิทธิ์

ครั้งนี้ด้วยการนำพานพุ่ม หรือพานดอกไม้เครื่องบูชาสักการะ ถวายดวงพระวิญญาณพ่อขุนเม็งรายมหาราช เพื่อความร่มเย็นของเมืองเชียงรายได้และความเป็นสิริมงคลแก่ชีวิตอีกด้วย นอกจากพิธีดังกล่าวแล้ว ในช่วงปลายเดือน มกราคมของทุกปี จังหวัดเชียงรายร่วมกับองค์กรต่าง ๆ ทั้งภาครัฐและเอกชนจะมีการร่วมกันจัดงานกาชาด ประจำปีของจังหวัดเชียงราย หรือที่นิยมเรียกกันว่า "งานพ่อขุนเม็งรายมหาราช" ซึ่งจัดขึ้นประมาณปลายเดือน มกราคมของทุกปี ภายในงานจะมีการออกร้านจัดนิทรรศการของส่วนราชการและเอกชน งานรื่นเริงต่าง ๆ การจัดจำหน่ายสินค้า อาหาร และข้าวของเครื่องใช้ ซึ่งสามารถดึงดูดนักท่องเที่ยวและช่วยกระตุ้นเศรษฐกิจของจังหวัดเชียงรายได้เป็นอย่างดี

**๗.๒.๗) งานปีใหม่เคาร์ทาวนั้หอนาฬิกา** มหกรรมงานวันส่งท้ายปีเก่าต้อนรับปีใหม่ ร่วมนับถอยหลัง (เคาร์ทาวนั้) เพื่อเข้าสู่ปีใหม่พร้อมกัน ณ บริเวณหอนาฬิกาเฉลิมพระเกียรติ ถนนบรรพปราการ อำเภอเมือง จังหวัดเชียงราย ภายในงานมีการเปิดการจำหน่ายอาหารและเครื่องดื่ม การแสดงของวงดนตรี และสั้บการแสดงของชุมชน นักเรียน นิสิต นักศึกษา จากชุมชนและสถาบันการศึกษาในเขตเทศบาลฯ การแสดงกลองบูชาและกลองยาว การแสดงกลองสะบัดชัย โดยจุดนับถอยหลังส่งท้ายปีเก่าต้อนรับปีใหม่ มีการจุดพลุเฉลิมฉลอง และการปล่อยโคมไฟเพื่อเป็นสิริมงคลแก่ตนเองและครอบครัว มีฉากหลังเป็นหอนาฬิกาที่สวยงามที่สุดถึการให้นักท่องเที่ยวไทยและต่างประเทศได้ชื่นชมความงดงามโดยงานเริ่มตั้งแต่เวลา ๑๗.๐๐ น. ของวันที่ ๓๑ ธันวาคม เป็นต้นไป

**๗.๒.๘) งานประเพณีแห่โคมไฟ ใ้ดอก** จัดขึ้นเนื่องในวันมาฆบูชา ซึ่งตรงกับวันขึ้น ๑๕ ค่ำ เดือน ๓ ซึ่งถือได้ว่าเป็นวันสำคัญทางพระพุทธศาสนาและเป็นวันที่เกิดเหตุอัศจรรย์ขึ้นหลายประการ คือ พระสงฆ์สาวกของพระพุทธเจ้า จำนวน ๑,๒๕๐ รูป มาเฝ้าพระพุทธเจ้าโดยมิได้นัดหมายกันมาก่อน ซึ่งพระสงฆ์ทั้งหมดล้วนแล้วแต่เป็นพระอรหันต์ที่พระพุทธเจ้าอุปสมบทโดยตรงจากพระพุทธเจ้า และในวันมาฆบูชานี้ พระพุทธเจ้าได้แสดงพระโอวาทปาติโมกข์ในที่ประชุมสงฆ์ เนื้อหาโดยสรุป คือให้ละเว้นความชั่วทุกชนิด ทำความดี และทำจิตใจให้ผ่องใส และเมื่อวันมาฆบูชาได้เวียนมาบรรจบครบรอบทุกปี เทศบาลนครเชียงราย ร่วมกับคณะสงฆ์จังหวัดเชียงรายจึงได้ จัดงานประเพณีแห่โคมไฟ ใ้ดอกขึ้น เพื่อถวายเป็นพุทธบูชาและเพื่อใ้พุทธศาสนิกชนร่วมกันสร้างบุญกุศล สืบทอดพระพุทธศาสนาต่อไป

**๗.๒.๙) ตักบาตรเที่ยงคืน** ในครั้งอดีตเมื่อใกล้เวลาประมาณเที่ยงคืน ในคืนวันพุธ ขึ้น ๑๕ ค่ำ จะมีประชาชนจำนวนมากมาร่วมทำบุญตักบาตรพระภิกษุสงฆ์ สามเณร ภายในเขตเทศบาลนครเชียงราย ตามถนนสายต่าง ๆ จำนวนหลายร้อยรูป โดยเรียกวันดังกล่าวว่า "วันเบ้งปู้ด" และมีประวัติความเป็นมาสืบเนื่องมาจากความเชื่อที่ว่า พระมหาอุปคุตซึ่งเป็นพระอรหันต์องค์หนึ่งที่มีมหาอิทธิฤทธิ์สามารถลดบันดาลโชคลาภวาสนา ได้ออกจากการเข้าฌานสมาบัติที่ใต้สะดือทะเลแล้วแปลงกายเป็นสามเณรน้อยออกมาโปรดสัตว์โลก เชื่อกันว่าหากผู้ใดได้ทำบุญตักบาตรพระมหาอุปคุตแล้วบุคคลนั้นถือว่าเป็นผู้มีบุญ จะมีโชคลาภวาสนาร่ำรวย เป็นเศรษฐีและบังเกิดความเป็นสิริมงคลแก่ชีวิต ซึ่งประเพณีการตักบาตรเที่ยงคืนวันเบ้งปู้ด ถือเป็นประเพณีล้านนาที่ปฏิบัติสืบทอดกันมาช้านาน เพราะว่าแต่ละปีจะมีวันเพ็ญขึ้น ๑๕ ค่ำ ที่ตรงกับวันพุธ เพียงแค่ ๑ ครั้ง หรือ ๒ ครั้งเท่านั้น หลายคนจึงเฝ้ารอที่จะมาทำบุญตักบาตรในวันดังกล่าว เทศบาลนครเชียงรายจึงได้จัดงานประเพณีตักบาตรวันเบ้งปู้ด เพื่อให้คงอยู่คู่วัฒนธรรมล้านนาของชาวเชียงรายสืบไป

**๗.๒.๑๐) ประเพณีตักบาตรเทโวโรหณะ** คือ การทำบุญตักบาตร ในวันแรม ๑ ค่ำ เดือน ๑๑ เนื่องในโอกาสที่พระพุทธเจ้าเสด็จลงจากเทวโลก คำว่า เทโว ย่อมาจากคำว่า เทโวโรหณะ ซึ่งแปลว่า การเสด็จลงจากเทวโลก ความเดิมมีว่าในพรรษาที่ ๗ นับแต่วันตรัสรู้พระพุทธเจ้าเสด็จไปจำพรรษาอยู่บนสวรรค์ชั้นดาวดึงส์เพื่อเทศน์โปรดพระพุทธมารดา จนบรรลุโสดาปัตติผล ครั้นออกพรรษาในวันขึ้น ๑๕ ค่ำ เดือน ๑๑ แล้วจึงเสด็จลงจากเทวโลกที่เมืองสังกัสสนคร ในกาลที่เสด็จลงจากเทวโลก ได้มีเนินเป็นอันเดียวกันจนถึงพรหมโลก เมื่อทรงแลดูข้างล่าง สถานที่นั้นก็มีเนินอันเดียวกันจนถึงอเวจีมหานรก ทรงแลดูทิศใหญ่และทิศเฉียงจักรวาลหลายแสนก็มีเนินเป็นอันเดียวกัน เทวดาก็เห็นพวกมนุษย์ แม้พวกมนุษย์ก็เห็นเทวดา สัตว์นรกก็เห็น

มนุษย์และเทวดา ต่างก็เห็นกันเฉพาะหน้าที่เดียว ลำดับนั้น พระผู้มีพระภาคเจ้าจึงทรงแปลงฉัพพรรณรังสี ขณะที่พระองค์เสด็จลงมาจากรวรรค์ชั้นดาวดึงส์ รุ่งขึ้นวันแรม ๑ ค่ำ เดือน ๑๑ ชาวเมืองจึงพากันทำบุญตักบาตร เป็นการใหญ่เพราะไม่ได้เห็นพระพุทธรูปเจ้ามาถึง ๓ เดือน การทำบุญตักบาตรในวันนั้นจึงได้ชื่อว่า ตักบาตรเทโวโรหณะ ต่อมามีการเรียกร้อนไปเหลือเพียง ตักบาตรเทโว เพื่อระลึกถึงเหตุการณ์ในวันนั้นและเพื่อเป็นการอนุรักษ์วัฒนธรรมประเพณีที่ดีงามให้คงอยู่ เทศบาลนครเชียงรายจึงได้จัดงานประเพณี "ตักบาตรเทโว" เพื่อสืบทอด และทำนุบำรุงพระพุทธศาสนาเป็นประจำทุกปี

### (๗.๓) ผลผลิตภัณฑ์ชุมชนและสินค้าตามโครงการหนึ่งตำบล หนึ่งผลิตภัณฑ์

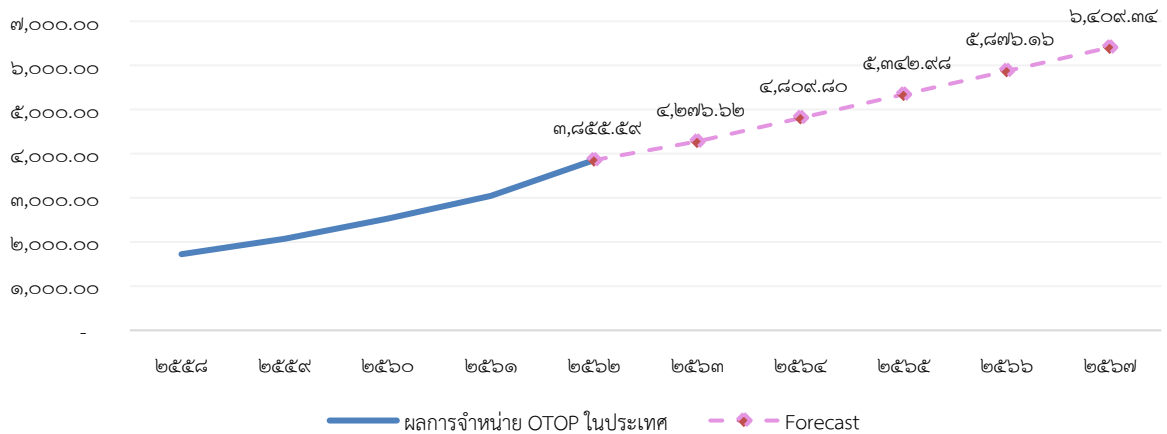
#### ๗.๓.๑) รายรับจากสินค้าตามโครงการ หนึ่งตำบล หนึ่งผลิตภัณฑ์

ตารางที่ ๖๑ ผลการจำหน่ายสินค้าตามโครงการ หนึ่งตำบล หนึ่งผลิตภัณฑ์

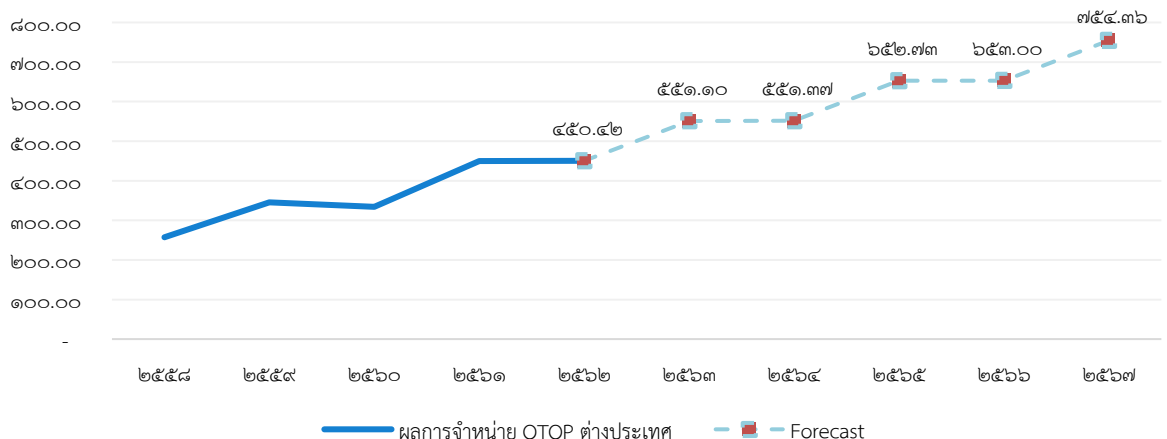
ปีงบประมาณ	๒๕๕๘	๒๕๕๙	๒๕๖๐	๒๕๖๑	๒๕๖๒
ในประเทศ	๑,๗๒๓,๙๐๐,๐๑๖	๒,๐๗๔,๖๑๐,๕๕๓	๒,๕๓๓,๖๕๗,๗๓๔	๓,๐๔๗,๑๖๖,๔๖๓	๓,๘๕๕,๕๙๒,๒๔๓
ต่างประเทศ	๒๕๗,๒๘๔,๖๘๐	๓๔๕,๔๖๓,๔๑๐	๓๓๔,๕๗๗,๐๗๑	๔๕๐,๐๒๙,๑๔๓	๔๕๐,๔๒๑,๓๒๔
รวม	๑,๙๘๑,๑๘๔,๖๙๖	๒,๔๒๐,๐๗๓,๙๖๓	๒,๘๖๘,๒๓๔,๘๐๕	๓,๔๙๗,๑๙๕,๖๐๖	๔,๓๐๖,๐๑๓,๕๖๗

กรมพัฒนาชุมชน กระทรวงมหาดไทย, ๒๕๖๒

แผนภูมิที่ ๓๔ ผลการจำหน่ายสินค้าตามโครงการ หนึ่งตำบล หนึ่งผลิตภัณฑ์ ในประเทศ ปี พ.ศ. ๒๕๕๘ - ๒๕๖๒ และแนวโน้มในอนาคต



แผนภูมิที่ ๓๕ ผลการจำหน่ายสินค้าตามโครงการ หนึ่งตำบล หนึ่งผลิตภัณฑ์ ในต่างประเทศ ปี พ.ศ. ๒๕๕๘ - ๒๕๖๒ และแนวโน้มในอนาคต



เมื่อพิจารณาารายรับจากสินค้าตามโครงการหนึ่งตำบล หนึ่งผลิตภัณฑ์ หรือ OTOP พบว่า รายรับจากการจำหน่ายสินค้า OTOP เพิ่มขึ้นอย่างต่อเนื่องทั้งในตลาดในประเทศและต่างประเทศ ผลการจำหน่ายสินค้า OTOP ในปี ๒๕๖๒ รวมทั้งสิ้นจำนวน ๔,๓๐๖,๐๑๓,๕๖๗ บาท แบ่งออกเป็น ตลาดในประเทศ จำนวน ๓,๘๕๕,๕๙๒,๒๔๓ บาท หรือคิดเป็นร้อยละ ๘๙.๕๔ ของผลการจำหน่ายทั้งหมด และตลาดต่างประเทศ จำนวน ๔๕๐,๔๒๑,๓๒๔ บาท คิดเป็นร้อยละ ๑๐.๔๖ ของผลการจำหน่ายทั้งหมด และจากแผนภูมิจะพบว่า แนวโน้มผลการจำหน่ายสินค้าตามโครงการ หนึ่งตำบล หนึ่งผลิตภัณฑ์ ทั้งในประเทศและต่างประเทศ ในอนาคตตั้งแต่ปี ๒๕๖๔ - ๒๕๖๗ มีแนวโน้มเพิ่มสูงขึ้นเป็นลำดับ

### ๗.๓.๒) สินค้า OTOP ของจังหวัดเชียงราย

ตารางที่ ๖๒ สินค้า OTOP ๕ ดาว ของจังหวัดเชียงราย

ลำดับ	ประเภท	ผลิตภัณฑ์	จำนวนผู้ผลิต/ผู้ประกอบการ
๑	อาหาร	น้ำพริก	๑๒
		พืชผัก ผลไม้	๑๗
		น้ำผึ้ง	๘
		ขนม	๘
		ผักและผลไม้แปรรูป	๑๑
		เนื้อสัตว์ นม ไข่ แปรรูป	๙
		ข้าวกล้องและข้าวสาร	๒
๒	เครื่องดื่ม	ชา	๓๑
		กาแฟ	๓
		สมุนไพรร	๓
		น้ำผลไม้สกัด	๑
		น้ำแร่ธรรมชาติ	๒
๓	เครื่องแต่งกาย	กระเป๋า	๑๐
		เครื่องนุ่งห่ม	๗
		รองเท้า	๑
๔	ของใช้	ของทำจากไม้	๓
		เคหะสิ่งทอ	๑
		แกะสลักที่ไม้ไผ่ไม้	๒
๕	สมุนไพรร	วัตถุอันตราย	๒
		เครื่องสำอางสมุนไพรร	๑๑
		ยาจากสมุนไพรร	๑

ที่มา : สำนักงานพัฒนาชุมชนจังหวัดเชียงราย, ๒๕๖๓

จากข้อมูลของพัฒนาชุมชนพบว่า สินค้าที่เป็น OTOP ๕ ดาว ในปี พ.ศ. ๒๕๖๓ พบว่า มีจำนวนทั้งสิ้น ๑๔๕ รายการ โดย สินค้า ๓ อันดับที่เป็นสินค้าที่ได้รับมาตรฐาน OTOP ๕ ดาวมากที่สุด ได้แก่ สินค้าประเภทชา พืชผัก ผลไม้ และ น้ำพริกมากที่สุด ทั้งนี้สังเกตได้สินค้าที่มี OTOP ๕ ดาวของจังหวัดเชียงราย มีสินค้าเกษตรมูลค่าสูงที่น่าสนใจ ได้แก่ ชา กาแฟ น้ำผึ้งและสมุนไพรรแปรรูป มีอยู่จำนวนไม่มากนัก ดังนั้นควรผลักดันสินค้ายารดดังกล่าวเป็นสินค้า OTOP ประเภท ๕ ดาวต่อไป

## ๘. ทรัพยากรธรรมชาติ

### (๘.๑) ทรัพยากรน้ำ

#### ๘.๑.๑) สภาพภูมิประเทศและสภาพลุ่มน้ำ

จังหวัดเชียงรายแบ่งลุ่มน้ำหลักเป็น ๒ ลุ่มน้ำใหญ่ ๆ มีลุ่มน้ำกกและลุ่มน้ำโขง (เหนือ) ซึ่งแต่ละลุ่มน้ำก็มีลุ่มน้ำย่อยสำคัญหลายสาย ซึ่งจะไหลลงแม่น้ำโขงสำหรับแม่น้ำที่เป็นปัจจัยต่อการเกษตรและการอุปโภคบริโภคของราษฎร ได้แก่

#### ๑) ลุ่มน้ำกก

ลักษณะภูมิประเทศของลุ่มน้ำกกส่วนใหญ่ประกอบไปด้วยเทือกเขาสูงชันทางทิศเหนือคือเทือกเขาแดนลาว ทิศใต้ คือ เทือกเขาขุนตาล ทิศตะวันออก คือ เทือกเขาฝิปันน้ำ ซึ่งเป็นต้นกำเนิดของแม่น้ำสาขาที่สำคัญ มีที่ราบเชิงเขากระจายอยู่ระหว่างหุบเขาและมีที่ราบลุ่มแม่น้ำตลอดสองข้างฝั่งลำน้ำ

น้ำแม่กก มีต้นกำเนิดมาจากภูเขาทางเหนือในรัฐเชียงตุง สหภาพเมียนมาร์ ไหลเข้าสู่เขตประเทศไทยที่ช่องน้ำแม่กก อำเภอแม่ฮ้อย จังหวัดเชียงใหม่ แล้วไหลไปทางทิศตะวันออกผ่าน อำเภอแม่ฮ้อย เข้าสู่เขตอำเภอเมือง จังหวัดเชียงราย ผ่านตัวเมืองเชียงราย จากนั้นไหลไปทางทิศตะวันออกเฉียงเหนือ เข้าสู่อำเภอเชียงแสน แล้วไหลไปลงสู่แม่น้ำโขงที่บ้านสบกก ตำบลบ้านแซว อำเภอเชียงแสน จังหวัดเชียงราย ความยาวของแม่น้ำกกทั้งหมด ๒๘๕ กิโลเมตร ช่วงแรกประมาณ ๑๒๘ กิโลเมตร อยู่ในเขตสหภาพเมียนมาร์ ส่วนที่อยู่ในประเทศไทยยาวประมาณ ๑๕๗ กิโลเมตร

#### ๑.๑) ลุ่มน้ำสาขาแม่น้ำฝาง

ลุ่มน้ำสาขาแม่น้ำฝาง (รหัสลุ่มน้ำสาขา ๐๓๐๒) มีพื้นที่ลุ่มน้ำสาขาประมาณ ๒,๐๑๑.๒๗ ตารางกิโลเมตร หรือ ๑,๒๕๗,๐๔๓.๗๕ ไร่ คิดเป็นร้อยละ ๒๗.๕๖ ของพื้นที่ลุ่มน้ำกก ความยาวของลำน้ำแม่ฝางประมาณ ๑๒๒ กิโลเมตร ความลาดชันเฉลี่ยประมาณ ๑:๗๕๐ โดยบริเวณต้นน้ำมีความลาดชันประมาณ ๑:๒๐๐ กลางน้ำประมาณ ๑:๑,๕๐๐ และท้ายน้ำประมาณ ๑:๑๘,๐๐๐ ลำน้ำย่อยที่สำคัญ ได้แก่ น้ำแม่ทะลบ น้ำแม่ฮอนน้อย น้ำแม่มาว น้ำแม่นาวาง น้ำแม่สาว และน้ำแม่หลงหลวง เป็นต้น

น้ำแม่ฝาง มีต้นน้ำอยู่บริเวณดอยขุนห้วยฝางและดอยหัวโท ซึ่งอยู่ทางตอนใต้ของอำเภอ ไชยปราการ จังหวัดเชียงใหม่ ไหลไปทางทิศเหนือ ผ่านอำเภอฝาง แล้วไหลไปบรรจบกับแม่น้ำกกที่ตำบลท่าตอน อำเภอแม่ฮ้อย จังหวัดเชียงใหม่

#### ๑.๒) ลุ่มน้ำสาขาน้ำแม่ลาว

ลุ่มน้ำสาขาน้ำแม่ลาว (รหัสลุ่มน้ำสาขา ๐๓๐๓) มีพื้นที่ลุ่มน้ำสาขาประมาณ ๒,๗๘๘.๔๓ ตารางกิโลเมตร หรือ ๑,๗๔๘,๐๑๘.๗๕ ไร่ คิดเป็นร้อยละ ๓๘.๓๓ ของพื้นที่ลุ่มน้ำกก ความยาวของลำน้ำแม่ลาว ประมาณ ๒๑๐ กิโลเมตร ความลาดชันเฉลี่ยประมาณ ๑:๑,๐๐๐ โดยบริเวณต้นน้ำ มีความลาดชันประมาณ ๑:๕๐๐ กลางน้ำประมาณ ๑:๑,๐๐๐ และท้ายน้ำประมาณ ๑:๒,๐๐๐ ลำน้ำย่อย ที่สำคัญ ได้แก่ น้ำแม่โถ น้ำแม่เจดีย์ น้ำแม่ฉางข้าว น้ำแม่ปุนหลวง น้ำแม่ต๋าก น้ำแม่ยางมัน น้ำตาซ่าง น้ำแม่สรวย และน้ำแม่กรณ์น้อย เป็นต้น

น้ำแม่ลาว มีต้นกำเนิดจากเทือกเขาฝิปันน้ำในเขตอำเภอเวียงป่าเป้า จังหวัดเชียงราย ไหลไปทางทิศเหนือผ่านอำเภอเวียงป่าเป้า เข้าสู่อำเภอแม่สรวย จากนั้นเป็นเส้นแบ่งเขตระหว่าง อำเภอพาน กับอำเภอเมือง จังหวัดเชียงราย แล้วไหลไปทางทิศตะวันออกเฉียงเหนือเข้าสู่อำเภอเมืองจังหวัดเชียงราย จนไปบรรจบกับแม่น้ำกกที่บ้านป่าตุง ตำบลรอบเวียง อำเภอเมือง จังหวัดเชียงราย

#### ๑.๓) ลุ่มน้ำสาขาน้ำแม่สรวย

ลุ่มน้ำสาขาน้ำแม่สรวย (รหัสลุ่มน้ำสาขา ๐๓๐๔) มีพื้นที่ลุ่มน้ำสาขาประมาณ ๔๒๕.๕๗ ตารางกิโลเมตร หรือ ๒๖๕,๘๘๑.๒๕ ไร่ คิดเป็นร้อยละ ๕.๘๓ ของพื้นที่ลุ่มน้ำกก ความยาวของลำน้ำแม่สรวย ประมาณ ๖๐ กิโลเมตร ความลาดชันเฉลี่ยประมาณ ๑: ๒๐๐



น้ำแม่สรวย มีต้นน้ำอยู่บริเวณดอยแม่วังน้อยและดอยหลุมข้าว ซึ่งอยู่ทางตอนเหนือของอำเภอแม่สรวย จังหวัดเชียงราย โดยน้ำแม่สรวยไหลลงไปทางทิศตะวันออกเฉียงใต้ แล้วไหลไปบรรจบกับน้ำแม่ลาวที่บ้านกาด ตำบลแม่สรวย อำเภอแม่สรวย จังหวัดเชียงราย

#### ๑.๔) กลุ่มน้ำสาขาน้ำแม่กตกลาง

กลุ่มน้ำสาขาน้ำแม่กตกลาง (รหัสกลุ่มน้ำสาขา ๐๓๐๕) มีพื้นที่กลุ่มน้ำสาขาประมาณ ๒,๐๖๕.๑๔ ตารางกิโลเมตร หรือ ๑,๒๙๐,๗๑๒.๕๐ ไร่ คิดเป็นร้อยละ ๒๘.๒๘ ของพื้นที่กลุ่มน้ำก ความยาวของแม่น้ำกเฉพาะส่วนที่อยู่ในเขตประเทศไทยประมาณ ๑๕๗ กิโลเมตร ความลาดชันเฉลี่ยประมาณ ๑ : ๑,๕๐๐ ลำน้ำย่อยที่สำคัญ ได้แก่ น้ำแม่ฝาง น้ำเมืองงาม ห้วยน้ำริน ห้วยลู ห้วยหมากเหลี่ยม น้ำแม่ยาว น้ำแม่ภรณ์ น้ำแม่ลาว และห้วยเผือ เป็นต้น

น้ำแม่ก มีต้นกำเนิดมาจากภูเขาทางเหนือในรัฐเชียงตุง สหภาพเมียนมาร์ ไหลมาทางทิศใต้เข้าสู่เขตประเทศไทย ที่ช่องน้ำแม่ก อำเภอแม่เมาะ จังหวัดเชียงใหม่ และมีน้ำฝางไหลมารวมที่ตำบลท่าตอน อำเภอแม่เมาะ จังหวัดเชียงใหม่ จากนั้นไหลไปทางทิศตะวันออก เข้าสู่เขตอำเภอเมืองจังหวัดเชียงราย จากนั้นไหลไปทางทิศตะวันออกเฉียงเหนือเข้าสู่อำเภอเชียงแสน แล้วไหลไปลงแม่น้ำโขงที่บ้านสบกก ตำบลบ้านแซว อำเภอเชียงแสน จังหวัดเชียงราย

#### ๒) กลุ่มน้ำโขง (ภาคเหนือ)

แม่น้ำโขง เป็นแม่น้ำนานาชาติที่มีต้นกำเนิดมาจากที่ราบสูงทิเบต ไหลผ่านตอนใต้ของประเทศจีน ผ่านตะวันออกของสหภาพเมียนมาร์ ภาคเหนือและภาคตะวันออกเฉียงเหนือของประเทศไทยผ่านประเทศลาว และประเทศกัมพูชา ก่อนที่จะไหลลงสู่ทะเลจีนใต้ในภาคใต้ของเวียดนาม แม่น้ำโขงจัดเป็นแม่น้ำสายที่ยาวที่สุดในเอเชียตะวันออกเฉียงใต้ และเป็นแม่น้ำที่มีขนาดใหญ่ที่สุดสายหนึ่งของโลก สภาพภูมิประเทศโดยทั่วไปของกลุ่มน้ำโขง (เหนือ) ในประเทศไทยล้อมรอบไปด้วยเทือกเขา มีระดับความสูงระหว่าง ๓๐๐ - ๑,๕๕๐ ม.รทก. เทือกเขาที่สำคัญ ได้แก่ เทือกเขาตองกัวดง ดอยสันปันน้ำ ดอยแม่สุก ดอยขุนแม่ต๋าและดอยขุนแม่ต้อม เป็นต้น ขอบเขตพื้นที่กลุ่มน้ำสาขากลุ่มน้ำโขง (ภาคเหนือ) มีสภาพภูมิประเทศและสภาพกลุ่มน้ำแต่ละกลุ่มน้ำสาขา ดังนี้

##### ๒.๑) กลุ่มน้ำสาขาน้ำโขงตอนบน

กลุ่มน้ำสาขาน้ำโขงตอนบน (รหัสกลุ่มน้ำสาขา ๐๒๐๒) มีพื้นที่กลุ่มน้ำสาขาประมาณ ๑,๑๐๗.๕๒ ตารางกิโลเมตร หรือ ๖๙๒,๑๙๓.๗๕ ไร่ คิดเป็นร้อยละ ๑๑.๐๔ ของพื้นที่กลุ่มน้ำโขง(ภาคเหนือ) กลุ่มน้ำสาขาน้ำโขงตอนบนถูกแบ่งออกเป็น ๒ ส่วน ด้วยกลุ่มน้ำก คือ กลุ่มน้ำสาขาน้ำโขงตอนบนส่วนที่ ๑ และกลุ่มน้ำสาขาน้ำโขงตอนบนส่วนที่ ๒ โดยกลุ่มน้ำสาขาน้ำโขงตอนบนส่วนที่ ๑ ตั้งอยู่ทางฝั่งซ้ายของแม่น้ำก มีพื้นที่กลุ่มน้ำ ๔๒๙.๒๐ ตารางกิโลเมตร แม่น้ำสายสำคัญในพื้นที่กลุ่มน้ำสาขาน้ำโขงตอนบนส่วนที่ ๑ คือ น้ำแม่มะ ซึ่งมีต้นกำเนิดจากดอยตุง ในเขตตำบลห้วยไคร้ อำเภอแม่สายจังหวัดเชียงราย ความยาวของลำน้ำแม่มะ ประมาณ ๕๐ กิโลเมตร ความลาดชันเฉลี่ย ๑:๕๐๐ โดยบริเวณต้นน้ำจะมีความลาดชันประมาณ ๑:๖๕ ไหลไปทางทิศตะวันออกเฉียงเหนือลงแม่สายที่บ้านเวียงแก้ว ตำบลศรีดอนมูล อำเภอเชียงแสน จังหวัดเชียงราย นอกจากนี้ยังมีห้วยเกียง ซึ่งเป็นลำน้ำสายสั้น ๆ ที่ไหลลงแม่น้ำโขงโดยตรง สำหรับกลุ่มน้ำสาขาน้ำโขงตอนบนส่วนที่ ๒ ตั้งอยู่ทางฝั่งขวาของแม่น้ำก มีพื้นที่กลุ่มน้ำ ๖๗๘.๓๑ ตารางกิโลเมตร แม่น้ำสายสำคัญในพื้นที่กลุ่มน้ำสาขาน้ำโขงตอนบนส่วนที่ ๒ คือ น้ำแม่บงมีต้นกำเนิดจากดอยก๊วกในเขตตำบลบ้านแซว อำเภอเชียงแสน จังหวัดเชียงราย ความยาวของลำน้ำแม่บงประมาณ ๕๕ กิโลเมตร ไหลไปทางทิศตะวันตก บรรจบกับห้วยป่าไร่ แล้วไหลขนานมาตามแนวลำน้ำแม่กบรรจบกับห้วยแอบหลวง และไหลลงสู่แม่น้ำโขงที่บ้านสบกก ตำบลเวียง อำเภอเชียงแสน จังหวัดเชียงราย นอกจากนี้ยังมีลำน้ำสายสั้นๆ ไหลลงสู่แม่น้ำโขงโดยตรง ได้แก่ ห้วยก๊วก น้ำแม่เงิน ห้วยเม็ง ห้วยน้ำสม เป็นต้น



### ๒.๒) กลุ่มน้ำสาขาน้ำแม่จัน (น้ำแม่คำ)

กลุ่มน้ำสาขาน้ำแม่จัน (น้ำแม่คำ) (รหัสกลุ่มน้ำสาขา ๐๒๐๓) มีพื้นที่กลุ่มน้ำสาขา ประมาณ ๑,๑๙๓.๑๘ ตารางกิโลเมตร หรือ ๗๔๕,๗๓๗.๕๐ ไร่ คิดเป็นร้อยละ ๑๑.๙๐ ของพื้นที่ลุ่มน้ำโขง (ภาคเหนือ) มีแม่น้ำสายสำคัญได้แก่ น้ำแม่คำ และน้ำแม่จัน น้ำแม่คำ มีความยาวของลำน้ำประมาณ ๑๓๑ กิโลเมตร ความลาดชันเฉลี่ยประมาณ ๑:๕๐๐ โดยบริเวณต้นน้ำมีความลาดชันประมาณ ๑:๒๐๐ กลางน้ำประมาณ ๑:๕๐๐ และท้ายน้ำประมาณ ๑:๑,๐๐๐ ในส่วนของน้ำแม่จันมีความยาวประมาณ ๕๑ กิโลเมตร จากการสอบถามจากราษฎรในพื้นที่ทราบว่า ปัจจุบันมีการรुक้ำลำน้ำ ทำให้ลำน้ำแคบและตื้นเขิน ปริมาณน้ำค่อนข้างน้อยในช่วงบริเวณตั้งแต่อำเภอแม่จันจนถึงจุดบรรจบน้ำแม่คำ ดังนั้นปริมาณน้ำที่ไหลลงสู่แม่น้ำโขงส่วนใหญ่จึงเป็นน้ำที่มาจากลำน้ำแม่คำ ลำน้ำย่อยที่สำคัญของกลุ่มน้ำสาขาน้ำแม่จัน ได้แก่ ห้วยแม่เกาะ ห้วยเสลบ น้ำแม่สอง น้ำแม่เปิน เป็นต้น น้ำแม่คำ มีต้นกำเนิดจากภูเขาตามแนวชายแดนในเขตอำเภอแม่ฟ้าหลวง ไหลไปทางทิศตะวันออกเฉียงใต้ผ่านอำเภอแม่ฟ้าหลวง แล้วไหลไปทางทิศตะวันออกเข้าสู่ที่ราบลุ่มบรรจบกับน้ำแม่จันที่บ้านสันมะเค็ด ในเขตอำเภอแม่จัน จากนั้นไหลไปทางทิศตะวันออกเฉียงเหนือเข้าสู่เขตอำเภอเชียงแสน แล้วไหลไปลงแม่น้ำโขงที่บ้านสบคำ ตำบลเวียง อำเภอเชียงแสน จังหวัดเชียงราย

### ๒.๓) กลุ่มน้ำสาขาน้ำอิงตอนบน

กลุ่มน้ำสาขาน้ำอิงตอนบน (รหัสกลุ่มน้ำสาขา ๐๒๐๔) มีพื้นที่กลุ่มน้ำสาขาประมาณ ๘๙๒.๖๙ ตารางกิโลเมตร หรือ ๕๗๗,๙๓๑.๒๕ ไร่ คิดเป็นร้อยละ ๘.๙๐ ของพื้นที่ลุ่มน้ำโขง (เหนือ) ครอบคลุมพื้นที่ตั้งแต่ต้นน้ำของแม่น้ำอิงจนถึงกว๊านพะเยา ความยาวของลำน้ำอิงในช่วงนี้ประมาณ ๓๔ กิโลเมตร ความลาดชันเฉลี่ยประมาณ ๑:๒,๕๐๐ แม่น้ำอิงมีต้นกำเนิดจากภูเขาตามแนวเขตจังหวัดพะเยา กับจังหวัดลำปาง ไหลไปทางทิศตะวันออก ผ่านอำเภอแม่ใจ แล้วไหลไปทางทิศใต้ลงสู่กว๊านพะเยาที่อำเภอเมือง จังหวัดพะเยา ลำน้ำย่อยที่ไหลลงแม่น้ำอิง ได้แก่ น้ำแม่ปืม และน้ำเหยียน นอกจากนี้ยังมีลำน้ำย่อยสายสั้น ๆ ที่ไหลลงสู่กว๊านพะเยาโดยตรง ได้แก่ ห้วยตุ้ม น้ำแม่เรือ ห้วยแม่ต๋า เป็นต้น และแหล่งน้ำที่สำคัญ ๒ แห่ง ได้แก่ กว๊านพะเยา และหนองเล็งทราย โดยมีรายละเอียดดังนี้

กว๊านพะเยา เป็นแหล่งน้ำจืดขนาดใหญ่ที่สุดในภาคเหนือตอนบน ตั้งอยู่ที่ตำบลเวียง อำเภอเมือง จังหวัดพะเยา โดยที่ปลายด้านใต้ของแนวภูเขาตอยห้วยน้ำขาวและแนวภูเขาตอยสันกลาง เป็นแหล่งรับน้ำจากแม่น้ำและลำห้วยโดยรอบ ด้านทิศตะวันออกของกว๊านพะเยาเป็นที่ตั้งของชุมชน ส่วนด้านทิศตะวันตกเป็นที่ราบกว้าง ซึ่งมีความลาดเทจากภูเขาลงสู่กว๊าน

หนองเล็งทราย เป็นแหล่งน้ำธรรมชาติในอดีตเคยมีทางน้ำเชื่อมต่อกับหนองฮ่าง ซึ่งอยู่ในเขตอำเภอพาน ปัจจุบันทางน้ำตื้นเขินเป็นส่วนใหญ่ บริเวณตอนใต้ของหนองมีฝายน้ำล้น โดยน้ำที่ล้นจะไหลลงสู่แม่น้ำอิงและไหลลงสู่กว๊านพะเยา นอกจากนี้บริเวณพื้นที่ด้านทิศใต้ตำบลแม่ใจได้มีการขุดสระเพื่อใช้เป็นแหล่งน้ำสำหรับผลิตน้ำประปาให้แก่ชุมชน

### ๒.๔) กลุ่มน้ำสาขาน้ำอิงตอนกลาง

กลุ่มน้ำสาขาน้ำอิงตอนกลาง (รหัสกลุ่มน้ำสาขา ๐๒๐๕) มีพื้นที่กลุ่มน้ำสาขาประมาณ ๒,๑๘๒.๗๒ ตารางกิโลเมตร หรือ ๑,๓๖๔,๒๐๐ ไร่ คิดเป็นร้อยละ ๒๑.๗๗ ของพื้นที่ลุ่มน้ำโขง (ภาคเหนือ) ครอบคลุมพื้นที่ตั้งแต่กว๊านพะเยาจนถึงจุดบรรจบแม่ลาว ความยาวของลำน้ำอิงในช่วงนี้ประมาณ ๑๕๘ กิโลเมตร ความลาดชันเฉลี่ยประมาณ ๑:๖,๕๐๐ ลำน้ำย่อยที่สำคัญ ได้แก่ ร่องขุน ร่องบ่อ ร่องช้าง แม่น้ำพุง น้ำจุน น้ำแม่ลอย แม่ลาว เป็นต้น

แม่น้ำอิง ที่อยู่ในกลุ่มน้ำสาขาน้ำอิงตอนกลาง เริ่มตั้งแต่จุดออกของกว๊านพะเยา ไหลไปทางทิศเหนือตามเส้นแบ่งขอบเขตอำเภอเมืองกับอำเภอดอกคำใต้จนถึงจุดบรรจบแม่น้ำพุง แล้วไหลไปทางทิศตะวันออกเข้าสู่เขตอำเภอจุน จังหวัดพะเยา จากนั้นไหลไปทางทิศเหนือแล้วไหลเข้าสู่เขตอำเภอเทิง ไปบรรจบแม่ลาวทางฝั่งขวาของลำน้ำบริเวณตำบลเวียง อำเภอเทิง จังหวัดเชียงราย

### ๒.๕) กลุ่มน้ำสาขาแม่น้ำพุง

กลุ่มน้ำสาขาแม่น้ำพุง (รหัสกลุ่มน้ำสาขา ๐๒๐๖) มีพื้นที่กลุ่มน้ำสาขาประมาณ ๑,๑๑๗.๘๕ ตารางกิโลเมตร หรือ ๖๘๘,๖๕๖.๒๕ ไร่ คิดเป็นร้อยละ ๑๑.๑๕ ของพื้นที่ลุ่มน้ำโขง (ภาคเหนือ) มี แม่น้ำพุงซึ่งเป็นลำน้ำสาขาของแม่น้ำอิง เป็นลำน้ำสายหลัก ความยาวของลำน้ำประมาณ ๑๐๐ กิโลเมตร ความลาดชันเฉลี่ยประมาณ ๑:๑,๕๐๐ โดยบริเวณต้นน้ำมีความลาดชันประมาณ ๑:๔๐๐ กลางน้ำประมาณ ๑:๒๐,๐๐๐ และท้ายน้ำประมาณ ๑:๑,๐๐๐ ลำน้ำย่อยที่สำคัญ ได้แก่ ล่องเคียน น้ำแม่แก้ว น้ำแม่อ้อ น้ำแม่ฮ้าง ห้วยเอียง เป็นต้น

แม่น้ำพุง มีต้นกำเนิดจากภูเขาในเขตอำเภอพาน ไหลไปทางทิศตะวันออกผ่านตำบลป่าแงะ ตำบลป่าแดด แล้วไหลไปลงแม่น้ำอิงที่บริเวณตำบลสันมะค่า อำเภอพาน จังหวัดเชียงรายลักษณะภูมิประเทศส่วนใหญ่เป็นที่ราบเชิงเขา

### ๒.๖) กลุ่มน้ำสาขาแม่ลาว

กลุ่มน้ำสาขาแม่ลาว (รหัสกลุ่มน้ำสาขา ๐๒๐๗) มีพื้นที่กลุ่มน้ำสาขาประมาณ ๑,๓๔๖.๙๔ ตารางกิโลเมตร หรือ ๘๔๑,๘๗๗.๕๐ ไร่ คิดเป็นร้อยละ ๑๓.๔๓ ของพื้นที่ลุ่มน้ำโขง (ภาคเหนือ) ความยาวของลำน้ำแม่ลาวประมาณ ๙๗ กิโลเมตร ความลาดชันเฉลี่ยประมาณ ๑:๖๐๐ โดยบริเวณต้นน้ำมีความลาดชันประมาณ ๑:๑๕๐ กลางน้ำประมาณ ๑:๔,๕๐๐ และท้ายน้ำประมาณ ๑:๕,๐๐๐ ลำน้ำย่อยที่สำคัญ ได้แก่ น้ำแม่วาน น้ำแม่ญวน น้ำแม่เปื่อย น้ำแม่หงาว เป็นต้นน้ำแม่ลาว มีต้นกำเนิดจากแนวเทือกเขาทางตอนใต้ของกลุ่มน้ำในเขตอำเภอเชียงคำ ไหลจากทิศตะวันออกเฉียงใต้ไปทางทิศตะวันตกเฉียงเหนือผ่านอำเภอเชียงคำ แล้วไหลลงสู่ที่ราบลุ่มจากนั้นไหลไปบรรจบกับน้ำแม่หงาว แล้วไหลลงสู่แม่น้ำอิงในเขตอำเภอเทิง สภาพภูมิประเทศของกลุ่มน้ำ สาขาแม่ลาวเป็นภูเขาสูงล้อมรอบสลับกับที่ราบลุ่มเชิงเขา มีที่ราบลุ่มอยู่บริเวณตอนกลางของกลุ่มน้ำ

### ๒.๗) กลุ่มน้ำสาขาแม่น้ำอิงตอนล่าง

กลุ่มน้ำสาขาแม่น้ำอิงตอนล่าง (รหัสกลุ่มน้ำสาขา ๐๒๐๘) มีพื้นที่กลุ่มน้ำสาขาประมาณ ๑,๖๙๗.๙๓ ตารางกิโลเมตร หรือ ๑,๐๖๑,๒๐๖.๒๕ ไร่ คิดเป็นร้อยละ ๑๖.๙๓ ของพื้นที่ลุ่มน้ำโขง(ภาคเหนือ) ครอบคลุมพื้นที่ตั้งแต่จุดบรรจบแม่ลาวจนถึงจุดบรรจบแม่น้ำโขง ความยาวของลำน้ำอิง ในช่วงนี้ประมาณ ๑๓๓ กิโลเมตร ความลาดชันเฉลี่ย ๑:๓,๕๐๐ ลำน้ำย่อยที่สำคัญ ได้แก่ น้ำแม่ตึก น้ำแม่ต้า ห้วยช้าง เป็นต้น

แม่น้ำอิง ที่อยู่ในกลุ่มน้ำสาขาแม่น้ำอิงตอนล่าง เริ่มตั้งแต่จุดบรรจบแม่ลาวในเขตอำเภอเทิง ไหลจากทิศเหนือไปทางทิศใต้จนถึงเขตรอยต่อระหว่างอำเภอพญาเม็งรายและอำเภอขุนตาล จึงไหลไปทางทิศตะวันออกเฉียงเหนือเข้าสู่เขตอำเภอเชียงของ แล้วไหลไปลงแม่น้ำโขงที่บริเวณตำบล ศรีดอนชัย อำเภอเชียงของ จังหวัดเชียงราย

### ๒.๘) กลุ่มน้ำสาขาแม่น้ำโขงส่วนที่ ๒

กลุ่มน้ำสาขาแม่น้ำโขงส่วนที่ ๒ (รหัสกลุ่มน้ำสาขา ๐๒๐๙) มีพื้นที่กลุ่มน้ำสาขาประมาณ ๔๘๙.๑๑ ตารางกิโลเมตร หรือ ๓๐๕,๖๙๓.๗๕ ไร่ คิดเป็นร้อยละ ๔.๘๘ ของพื้นที่ลุ่มน้ำโขง (ภาคเหนือ) มีน้ำแม่หงาว เป็นลำน้ำสายหลัก ความยาวของลำน้ำประมาณ ๕๑ กิโลเมตร ความลาดชันเฉลี่ยประมาณ ๑:๓๕๐ โดยบริเวณต้นน้ำมีความลาดชันประมาณ ๑:๑๕๐ กลางน้ำประมาณ ๑:๒๕๐ และท้ายน้ำประมาณ ๑:๓๕๐ ลำน้ำย่อยที่สำคัญ ได้แก่ ห้วยม่วง ห้วยหาน ห้วยคุ ห้วยโป่งหลวง ห้วยผาดั้ง ห้วยสาน ห้วยดี้ว น้ำค่าน้ำวอง เป็นต้น

น้ำแม่หงาว ไหลจากบริเวณเทือกเขาทางทิศตะวันตกเฉียงใต้ ไหลลงสู่แม่น้ำโขงทางทิศตะวันออกเฉียงเหนือโดยประมาณ บริเวณต้นน้ำมีความลาดชันสูง สภาพภูมิประเทศของกลุ่มน้ำสาขาแม่น้ำโขงส่วนที่ ๒ ล้อมรอบด้วยภูเขาสูง มีที่ราบลุ่มอยู่บริเวณตอนปลายของกลุ่มน้ำ

#### ๘.๑.๒) สถานการณ์น้ำจังหวัดเชียงราย

เชียงรายมีแม่น้ำสายสำคัญ ๖ สาย ดังได้กล่าวข้างต้นแล้ว ยังมีหนองน้ำ ร่องน้ำ ลำน้ำเล็ก ๆ เช่น แม่น้ำจัน แม่น้ำปรง และอ่างเก็บน้ำทั้ง ๑๘ อ่าง มีแหล่งน้ำรวมไม่น้อยกว่า ๑,๑๗๙ แห่ง รวมเป็นพื้นที่ผิวน้ำทั้งสิ้น ๑๖๗,๖๕๗.๗๕ ไร่ แหล่งน้ำเพื่อการเกษตร ประกอบด้วย บ่อบาดาลส่วนตัว ๒๐,๑๘๔ บ่อ บ่อบาดาลสาธารณะ ๒,๒๑๕ บ่อ แหล่งน้ำธรรมชาติ มีแม่น้ำ ห้วย ลำธาร คลอง ๑,๐๘๗ สาย หนอง บึง ๔๖๑ แห่ง น้ำพุร้อน ๓๘ แห่ง

จังหวัดเชียงราย มีแม่น้ำ ห้วย ลำธาร คลอง ๑,๕๙๓ สาย ซึ่งในจำนวนนี้มีที่ใช้งานได้ในฤดูแล้ง ๑,๐๕๖ สาย มีหนอง บึง ๔๖๑ แห่ง ที่มีสภาพใช้งานได้ในฤดูแล้ง ๔๒๒ แห่ง มีน้ำพุ ๓๘ แห่ง ที่มีสภาพใช้งานได้ ๓๗ แห่ง และอื่น ๆ ๕๑ แห่ง ที่มีสภาพใช้งานได้ ๕๐ แห่ง แหล่งน้ำธรรมชาติ มีการใช้ประโยชน์เพื่อการพักผ่อนหย่อนใจ การผลิตน้ำประปา เพาะเลี้ยงสัตว์น้ำ เช่น ปลานิล แหล่งน้ำธรรมชาติสายหลักที่ชาวจังหวัดเชียงรายใช้ประโยชน์คือ แม่น้ำกกและแม่น้ำโขง ในอดีต น้ำในแม่น้ำกก มีระดับสูงเคยล้นท่วมพื้นที่ใกล้เคียงกับลำน้ำ แต่ในปัจจุบันมีระดับน้ำลดลงมาก ซึ่งสาเหตุของอุทกภัยส่วนใหญ่เกิดจากการตัดไม้ทำลายป่าในพื้นที่ต้นน้ำลำธาร ในฤดูฝนเกิดน้ำหลาก ทำให้กรวด ดินและทรายจำนวนมาก ถูกน้ำพัดพามาทับถมอย่างรวดเร็ว ความตื้นเขินของแม่น้ำกกจึงเกิดขึ้นในอัตราสูง ปัญหาดังกล่าวเกิดในพื้นที่ลุ่มน้ำโขงเช่นเดียวกัน

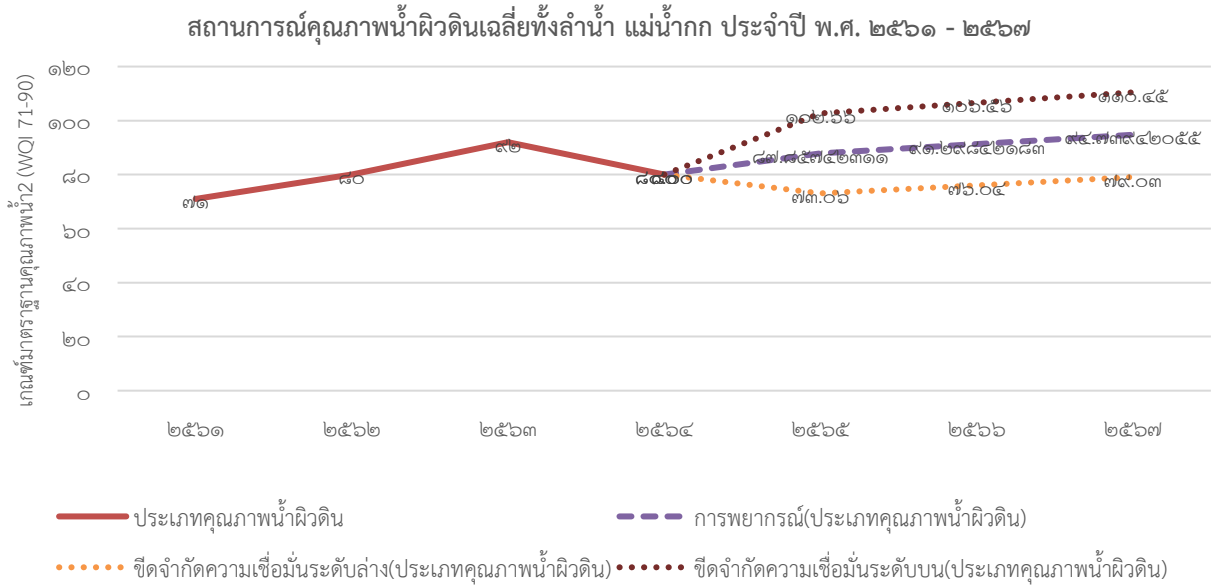
แม่น้ำกก มีต้นกำเนิดจากประเทศพม่าไหลผ่าน อำเภอแม่อาว จังหวัดเชียงใหม่ อำเภอแม่จัน อำเภอเมือง อำเภอเวียงชัยอำเภอพญาเม็งราย จังหวัดเชียงราย และไหลลงแม่น้ำโขงที่ อำเภอเชียงแสนจังหวัดเชียงราย เป็นเส้นทางน้ำสายสำคัญที่ก่อให้เกิดชุมชนและศิลปวัฒนธรรมสองฝั่งแม่น้ำมากมายเนื่องจากแม่น้ำกก มีความอุดมสมบูรณ์ของพันธุ์ปลานานาชนิดและเป็นเส้นเลือดที่ใช้หล่อเลี้ยงพื้นที่เกษตรกำหนดเป็นแหล่งน้ำผิวดินประเภทที่ ๒ มีผลการตรวจวัดคุณภาพน้ำแม่น้ำกกประจำปี พ.ศ.๒๕๖๓ อยู่ในเกณฑ์ดีมาก (WQI=๙๒) รายละเอียดดังตารางดังต่อไปนี้

ตารางที่ ๖๓ ผลการตรวจวัดคุณภาพน้ำผิวดินเฉลี่ยทั้งลำน้ำ แม่น้ำกก ประจำปี พ.ศ. ๒๕๖๓

แม่น้ำ	ประเภทคุณภาพน้ำผิวดินเฉลี่ยทั้งลำน้ำที่ตรวจวัดได้				ปัญหาคุณภาพน้ำที่สำคัญ	เกณฑ์มาตรฐานคุณภาพน้ำ
	พ.ศ. ๒๕๖๑	พ.ศ. ๒๕๖๒	พ.ศ. ๒๕๖๓	คาดการณ์พ.ศ. ๒๕๖๔		
กก	๒ (WQI ๗๑)	๒ (WQI ๘๐)	๒ (WQI ๙๒)	๒ (WQI ๘๐)	-	๒ (WQI ๗๑-๙๐)

หมายเหตุ : ค่า WQI เฉลี่ยทั้งลำน้ำ แม่น้ำกก คำนวณจากค่าเฉลี่ย WQI ๔ สถานี(ตรวจวัด ๑๖ ตัวอย่าง) ที่มา : สำนักงานสิ่งแวดล้อมภาคที่ ๑ สำนักปลัดกระทรวงทรัพยากรธรรมชาติและสิ่งแวดล้อม, ๒๕๖๓

แผนภูมิที่ ๓๖ สถิติผลการตรวจวัดคุณภาพน้ำผิวดินแม่น้ำกายน้อยหลัง ๓ ปี (พ.ศ. ๒๕๖๑ - ๒๕๖๓)



ทั้งนี้จากสถิติผลการตรวจวัดคุณภาพน้ำผิวดินแม่น้ำกายน้อยหลัง ๓ ปี (พ.ศ. ๒๕๖๑ - ๒๕๖๓) จะเห็นได้ว่า ผลการตรวจวัดคุณภาพน้ำผิวดินแม่น้ำกายน้อย มีคุณภาพดีขึ้น โดยเฉพาะปี พ.ศ. ๒๕๖๓ ที่อยู่ในชั้นระดับดีมาก คาดการณ์ว่าปี พ.ศ. ๒๕๖๔ - ๒๕๖๗ จะอยู่ในเกณฑ์ดี (WQI ๘๐) ดำเนินการตรวจวัดคุณภาพน้ำผิวดิน แม่น้ำกายน้อย ตั้งแต่ บริเวณสะพานแม่น้ำกายน้อย ตำบลบ้านแซวอำเภอเชียงแสน จังหวัดเชียงราย (KK๐๑) จนถึงบริเวณสะพานแม่ฟ้าหลวง อำเภอเมือง จังหวัดเชียงราย (KK๐๔) มีคุณภาพน้ำอยู่ในเกณฑ์ดีถึงดีมาก (WQI=๗๒-๘๓) แต่ทั้งนี้ ปรากฏการปนเปื้อนของแบคทีเรียกลุ่มฟีคอลโคลิฟอร์ม (FCB) สูงเกินกว่ามาตรฐานกำหนด บริเวณสะพานเหนือเมืองเชียงราย (KK๐๓) ซึ่งมีสาเหตุจากการปนเปื้อนอุจจาระของสัตว์เลื้อยคลานสูง อาทิเช่น มนุษย์ หนู สุนัข เป็นต้น แสดงถึงความไม่สะอาด และไม่ปลอดภัยในการบริโภค หากไม่ผ่านการฆ่าเชื้อโรคก่อน

แหล่งน้ำที่สำคัญของอำเภอเชียงแสน ได้แก่ แม่น้ำโขง, แม่น้ำกก, แม่น้ำคำ, แม่น้ำรวก พื้นที่ชุ่มน้ำโลก (หนองบงกาย) แหล่งน้ำที่สำคัญของอำเภอเชียงของ ได้แก่ แม่น้ำโขง แม่น้ำอิง

แหล่งน้ำที่สำคัญของอำเภอแม่สาย ได้แก่ แม่น้ำสาย แม่น้ำรวก อ่างเก็บน้ำห้วยไคร้ อ่างเก็บน้ำถ้ำเสาหินพญานาค

จากสถานการณ์ฝนและสถานการณ์น้ำในจังหวัดเชียงรายปี ๒๕๖๔ พบว่าสถานการณ์น้ำในอ่างเก็บน้ำขนาดกลางและขนาดเล็กรวม ๑๑๙ แห่ง ประกอบไปด้วยอ่างเก็บน้ำขนาดกลาง จำนวน ๔ แห่ง อ่างเก็บน้ำขนาดเล็ก จำนวน ๑๑๕ แห่ง ความจุรวม ๑๘๒.๘๗๒๕ ล้านลูกบาศก์เมตร ปัจจุบันมีปริมาณน้ำเหลือเพียง ๑๐๐.๔๘๔ ล้านลูกบาศก์เมตร คิดเป็นร้อยละ ๕๕.๙๕ ของความจุรวม

การวิเคราะห์ถึงปริมาณน้ำในอ่างเก็บน้ำขนาดกลางพบว่า ในปี พ.ศ. ๒๕๖๑ มีปริมาณน้ำ ๘๓.๐๓๘ ล้านลูกบาศก์เมตร คิดเป็นร้อยละ ๘๖.๘๐ ของปริมาณความจุอ่างฯ ส่วนในปี พ.ศ. ๒๕๖๒ พบว่ามีปริมาณน้ำ ๖๑.๕๗๑ ล้านลูกบาศก์เมตร คิดเป็นร้อยละ ๖๔.๓๖ ของปริมาณความจุอ่างฯ ในปี พ.ศ. ๒๕๖๓ พบว่ามีปริมาณน้ำ ๔๕.๔๘ ล้านลูกบาศก์เมตร คิดเป็นร้อยละ ๔๘.๐๓ ของปริมาณความจุอ่างฯ ในปี พ.ศ. ๒๕๖๔ พบว่ามีปริมาณน้ำ ๕๒.๗๒๔ ล้านลูกบาศก์เมตร คิดเป็นร้อยละ ๕๕.๑ ของปริมาณความจุอ่างฯ จะเห็นได้ว่าปริมาณน้ำในอ่างเก็บน้ำขนาดกลางมีแนวโน้มลดลงอย่างเห็นได้ชัด เนื่องจากในปี ๒๕๖๓ เกิดปัญหาภัยแล้งในหลายพื้นที่ รวมทั้งเกิดการเปลี่ยนแปลงของสภาพภูมิอากาศสืบเนื่องมาจากปัญหาภาวะโลกร้อน แต่ปี ๒๕๖๔ มีแนวโน้มที่เพิ่มขึ้น ซึ่งคาดการณ์ว่าอีก ๓ ปีข้างหน้า ปริมาณน้ำของอ่างเก็บน้ำจังหวัดเชียงรายได้มีแนวโน้มลดลงอย่างเห็นได้ชัด (สำนักงานชลประทานจังหวัดเชียงราย, ๒๕๖๓.)

ตารางที่ ๖๔ สถิติน้ำปริมาณน้ำในอ่างเก็บน้ำขนาดกลาง

อ่างเก็บน้ำ	ความจุ อ่างฯ (ล้าน ลบ.ม.)	ปี ๒๕๖๑		ปี ๒๕๖๒		ปี ๒๕๖๓		ปี ๒๕๖๔	
		(ล้าน ลบ.ม.)	%	(ล้าน ลบ.ม.)	%	(ล้าน ลบ.ม.)	%	(ล้าน ลบ.ม.)	%
- อ่างเก็บน้ำ ห้วยช้าง ต.สถาน อ.เชียงของ	๖.๓๐๐	๖.๓๑๗	๑๐๐.๒๗	๑.๓๔๔	๒๑.๓๓	๑.๕๙๑	๒๕.๒๗	๒.๕๑๗	๓๙.๙๕
- อ่างเก็บน้ำ แม่ต๋าก ต.ดอนศิลา อ.เวียงชัย	๙.๐๐๐	๑๑.๑๑๐	๑๒๓.๔๔	๔.๑๑๐	๔๕.๖๗	๓.๗๗๐	๔๑.๘๙	๓.๒๓๐	๓๕.๘๙
- อ่างเก็บน้ำ แม่สรวย ต.แม่สรวย อ.แม่สรวย	๗๓.๐๐๐	๕๗.๗๙๘	๗๙.๑๘	๔๗.๙๗๔	๖๕.๗๒	๓๔.๙๑๔	๔๗.๘๓%	๓๙.๙๘๘	๕๔.๗๙
- อ่างเก็บน้ำ ดอยงู ต.แม่เจดีย์ อ.เวียงป่าเป้า	๗.๓๖๖	๗.๘๑๓	๑๐๖.๐๗	๘.๑๔๓	๑๑๐.๕๕	๕.๖๘๓	๗๗.๑๕%	๖.๙๗๙	๙๔.๗๕
<b>รวม ๔ แห่ง</b>	<b>๙๕.๖๖๖</b>	<b>๘๓.๐๓๘</b>	<b>๘๖.๘๐</b>	<b>๖๑.๕๗๑</b>	<b>๖๔.๓๖</b>	<b>๔๕.๔๙</b>	<b>๔๘.๐๓</b>	<b>๕๒.๗๒๔</b>	<b>๕๕.๑๑</b>

สำนักงานชลประทานจังหวัดเชียงราย, ๒๕๖๔.

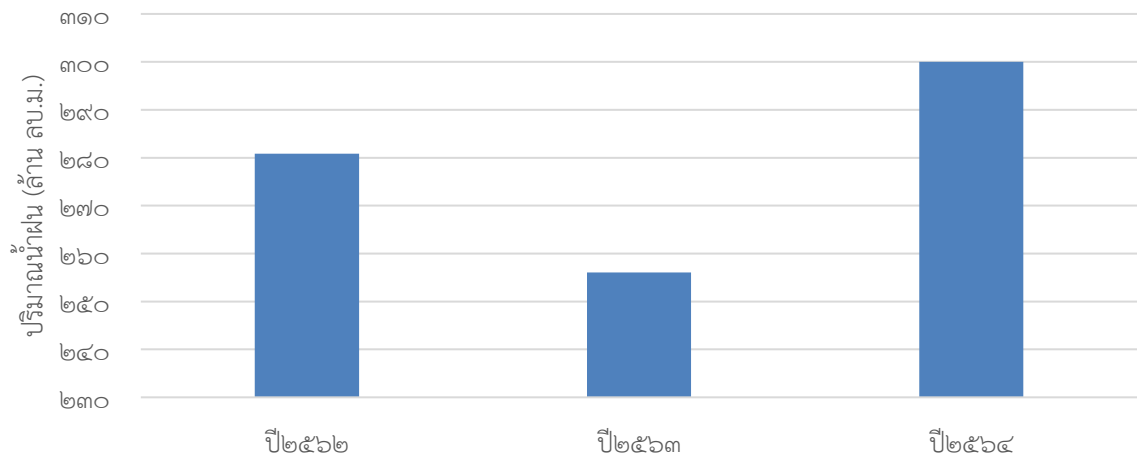
ส่วนสถานการณ์น้ำทำในจังหวัดเชียงราย ได้แก่ แม่น้ำกก (ฝายเชียงราย) ปริมาณน้ำทำ ๑๗๖.๗๙๑ ล้านลูกบาศก์เมตรต่อวินาที รองลงมาคือ ฝายแม่ลาว (น้ำแม่ลาว) ปริมาณน้ำทำ ๗๓.๗๓๗ ล้านลูกบาศก์เมตรต่อวินาที ฝายถ้ำวอก (น้ำแม่ลาว) ๒๒.๗๗๗ ล้านลูกบาศก์เมตรต่อวินาที และ น้ำแม่ลาว (ฝายชัยสมบัติ) ๒๒.๔๙๘ ล้านลูกบาศก์เมตรต่อวินาที ขณะที่น้ำแม่ลาว (ฝายโป่งนก) ปริมาณน้ำทำมีเพียง ๔.๒๒๗ ลูกบาศก์เมตรต่อวินาที หากเปรียบเทียบจากปีที่ผ่านมาพบว่าปริมาณน้ำทำมีแนวโน้มเพิ่มขึ้น

ตารางที่ ๖๕ ปริมาณน้ำทำจังหวัดเชียงราย ปี พ.ศ. ๒๕๖๔

ที่	โครงการ	ระดับน้ำหน้าฝาย (ลบ.ม./วินาที)			รวมทั้งสิ้น (ลบ.ม./วินาที)		
		ปี ๒๕๖๒	ปี ๒๕๖๓	ปี ๒๕๖๔	ปี ๒๕๖๒	ปี ๒๕๖๓	ปี ๒๕๖๔
๑	ฝายเชียงราย (แม่น้ำกก)	๐.๐๐๐	๓๘๘.๕๐๐	๓๕๓.๕๔๘	๑๖๓.๕๙๙	๑๘๘.๗๖๒	๑๗๖.๗๙๑
๒	ฝายแม่ลาว (น้ำแม่ลาว)	๐.๐๐๐	๔๒๗.๕๐๐	๘๓.๕๒๘	๕๙.๑๖	๒๒.๒๒๕	๗๓.๗๓๗
๓	ฝายโป่งนก	๐.๐๐๐	๓๙๙.๐๐	๓.๒๐๑	๒.๖๘๔	๓.๕๓๔	๔.๒๒๗
๔	ฝายถ้ำวอก (น้ำแม่ลาว)	๐.๐๐๐	๔๑๓.๓๐๐	๖๑.๗๒๘	๒๕.๖๔๙	๒๐.๕๔๐	๒๒.๗๗๗
๕	ฝายชัยสมบัติ (น้ำแม่ลาว)	๐.๐๐๐	๓๙๖.๐๖๗	๗๔.๑๘๓	๒๙.๗๑๘	๒๐.๙๖๙	๒๒.๔๙๘
<b>รวม</b>		<b>๐</b>	<b>๒๐๒๔.๓๖๗</b>	<b>๕๗๖.๑๘๘</b>	<b>๒๘๐.๘๑</b>	<b>๒๕๖.๐๓</b>	<b>๓๐๐.๐๓</b>

### แผนภูมิที่ ๓๗ แผนภูมิแสดงปริมาณน้ำท่าจังหวัดเชียงรายปี พ.ศ. ๒๕๖๒ - ๒๕๖๔

#### ปริมาณน้ำท่าจังหวัดเชียงราย ปี พ.ศ. ๒๕๖๒ - ๒๕๖๔



### ตารางที่ ๖๖ ปริมาณน้ำฝนจังหวัดเชียงราย ปี พ.ศ. ๒๕๖๔

ปริมาณน้ำฝน	๒๙ ม.ค. ๖๔	๒๘ ม.ค. ๖๔	๒๗ ม.ค. ๖๔	หน่วย	สะสมทั้งปี (เริ่ม เม.ย. ๖๓ - ม.ค. ๖๔)	ค่าเฉลี่ย ๑๐ ปี (ปี ๕๓ - ๖๒)
ที่ทำการโครงการชลประทานเชียงราย ต.รอบเวียง อ.เมือง	๐.๐	๐.๐	๐.๐	มิลลิเมตร	๑,๑๙๔.๒	๑,๖๖๔.๔
ที่ทำการฝายถ้ำวอก ต.จอมหมอกแก้ว อ.แม่ลาว	๖.๒	๐.๐	๐.๐	มิลลิเมตร	๑,๒๗๗.๑	๑,๓๖๗.๗
สถานีฝายเชียงราย ต.รอบเวียง อ.เมือง	๐.๐	๐.๐	๐.๐	มิลลิเมตร	๑,๐๑๓.๒	๑,๕๐๙.๐
สถานีฝายโปงนัง ต.เวียง อ.เวียงป่าเป้า	๒.๕	๐.๐	๐.๐	มิลลิเมตร	๙๑๘.๗	๑,๑๓๗.๒
สถานีอ่างฯห้วยช้าง ต.สถาน อ.เชียงของ	๐.๐	๐.๐	๐.๐	มิลลิเมตร	๑,๑๗๑.๖	๑,๖๐๑.๘
สถานีอ่างฯแม่ต๋าก ต.ดอนศิลา อ.เวียงชัย	๐.๐	๐.๐	๐.๐	มิลลิเมตร	๗๖๒.๑	๑,๔๔๘.๔
สถานีโครงการแม่สาย ต.แม่สาย อ.แม่สาย	๐.๑	๐.๐	๐.๐	มิลลิเมตร	๑,๓๔๐.๗	๑,๗๗๐.๘
สถานีอ่างฯตอยุง ต.แม่เจดีย์ อ.เวียงป่าเป้า	๐.๐	๐.๐	๐.๐	มิลลิเมตร	๙๓๑.๑	๑,๐๐๘.๙

จากสถิติการผลิต และการจำหน่ายน้ำประปา ของการประปาส่วนภูมิภาค ปีงบประมาณ ๒๕๕๘ - ๒๕๖๒ พบว่า ในปี พ.ศ. ๒๕๖๒ มีจำนวนผู้ใช้น้ำลดลงจากปีที่ผ่านมา ซึ่งมีจำนวนผู้ใช้น้ำทั้งหมด ๖๗,๒๙๖ ราย แต่มีปริมาณการผลิตและการใช้น้ำเพิ่มมากขึ้น โดยมีปริมาณการผลิต ๒๒.๒๓ ล้านลูกบาศก์เมตร มีปริมาณการจำหน่าย ๑๕.๕๘ ล้านลูกบาศก์เมตร เฉลี่ยการใช้น้ำ ๒๓.๗ ลบ.ม./ราย/เดือน และจากการวิเคราะห์ สถานการณ์ปริมาณการใช้น้ำปี พ.ศ. ๒๕๕๘ - ๒๕๕๗ ปริมาณการใช้น้ำ อีก ๕ ปีข้างหน้ามีแนวโน้มเพิ่มขึ้น ตามลำดับ ดังตารางที่ ๖๗

ตารางที่ ๖๗ สถิติการผลิต และการจำหน่ายน้ำประปา ของการประปาส่วนภูมิภาค ปีงบประมาณ ๒๕๕๘ - ๒๕๖๒

ผู้ใช้น้ำ (ราย)/ ปีงบประมาณ	๒๕๕๘	๒๕๕๙	๒๕๖๐	๒๕๖๑	๒๕๖๒
		๕๘,๙๑๓	๖๒,๙๓๘	๖๕,๗๐๗	๖๘,๔๘๓
ปริมาณการผลิต (ล้านลูกบาศก์เมตร)	๑๘.๕	๒๐.๓	๒๐.๗	๒๑.๒	๒๒.๒๓
ปริมาณการจำหน่าย (ล้านลูกบาศก์เมตร)	๑๓.๑	๑๓.๘	๑๔.๓	๑๔.๗	๑๕.๕๘
เฉลี่ยการใช้น้ำ (ลบ.ม. / ราย / เดือน)	๑๘.๖	๑๘.๓	๑๘.๒	๑๗.๙	๒๓.๗

ที่มา : รายงานสถิติจังหวัดเชียงราย, ๒๕๖๓.

(๘.๒) ทรัพยากรป่าไม้

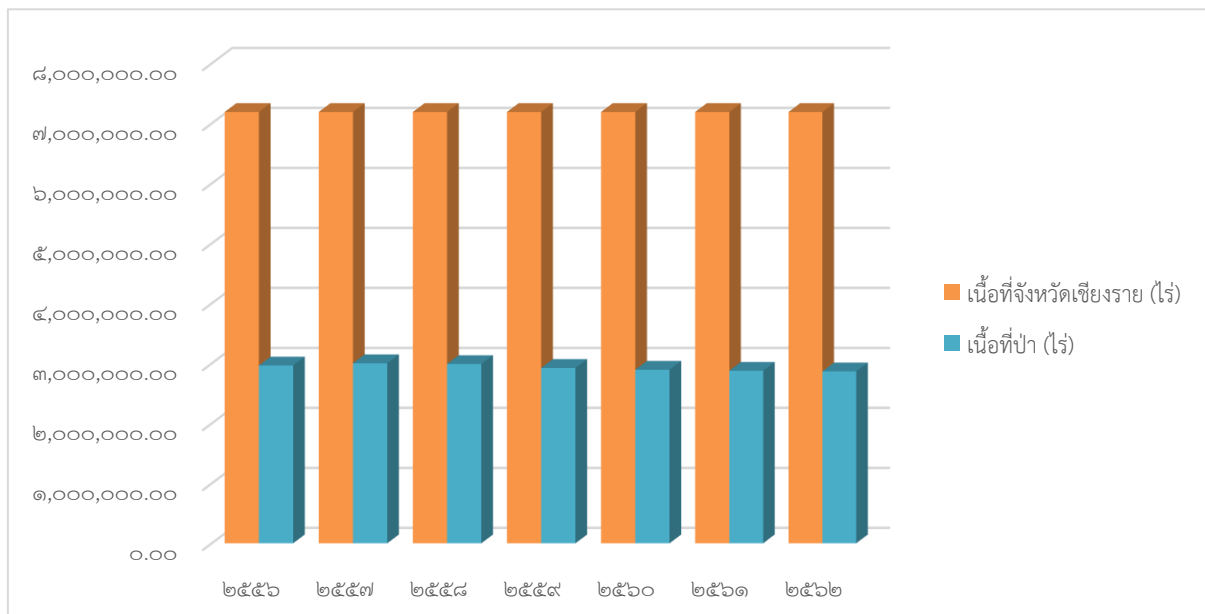
พื้นที่จังหวัดเชียงรายมีพื้นที่ทั้งหมด ๑๑.๖๗๘.๓๖๙ ตารางกิโลเมตร หรือ ๗,๑๘๙,๓๑๐.๕๘ ไร่ ในปี ๒๕๖๒ มีพื้นที่ป่าไม้จำนวน ๒,๘๖๕,๔๖๔.๑๓ ไร่ คิดเป็นร้อยละ ๓๙.๘๖ ของพื้นที่ทั้งหมด จากตารางและกราฟ จะเห็นได้ว่า จังหวัดเชียงรายมีพื้นที่ป่าไม้ลดลงในทุก ๆ ปีตามลำดับ

ตารางที่ ๖๘ เนื้อที่ป่าไม้ของจังหวัดเชียงราย ปี พ.ศ. ๒๕๕๖ - ๒๕๖๒

ปี พ.ศ.	เนื้อที่จังหวัดเชียงราย (ไร่)	เนื้อที่ป่า (ไร่)	ร้อยละของพื้นที่จังหวัด
๒๕๕๖	๗,๑๘๙,๓๑๐.๕๘	๒,๙๖๓,๘๖๖.๕๙	๔๑.๒๓
๒๕๕๗	๗,๑๘๙,๓๑๐.๕๘	๓,๐๐๐,๗๒๕.๕๗	๔๑.๔๗
๒๕๕๘	๗,๑๘๙,๓๑๐.๕๘	๒,๙๘๗,๙๖๓.๔๖	๔๑.๒๙
๒๕๕๙	๗,๑๘๙,๓๑๐.๕๘	๒,๙๒๓,๐๒๖.๔๖	๔๐.๖๖
๒๕๖๐	๗,๑๘๙,๓๑๐.๕๘	๒,๘๙๒,๔๘๘.๘๙	๔๐.๒๓
๒๕๖๑	๗,๑๘๙,๓๑๐.๕๘	๒,๘๗๖,๐๔๓.๒๓	๔๐.๐๐
๒๕๖๒	๗,๑๘๙,๓๑๐.๕๘	๒,๘๖๕,๔๖๔.๑๓	๓๙.๘๖

ที่มา : รายงานสถิติจังหวัดเชียงราย, ๒๕๖๓.

แผนภูมิที่ ๓๘ แสดงเปรียบเทียบเนื้อที่ป่าไม้ของจังหวัดเชียงราย ปี พ.ศ. ๒๕๕๖ - ๒๕๖๒





การวิเคราะห์เนื้อที่ป่าไม้ของจังหวัดเชียงราย ปี พ.ศ. ๒๕๕๖ - ๒๕๖๒ พบว่ามีแนวโน้มลดลงเพิ่มขึ้นทุกปี หากพิจารณาจำนวนพื้นที่ป่าไม้ในปี ๒๕๖๐ - ๒๕๖๑ ปี ๒๕๖๑ - ๒๕๖๒ เมื่อเปรียบเทียบแล้ว กลับมีแนวโน้มลดลงเล็กน้อยเหลือเพียง -๑๐,๕๗๙.๑ ไร่ ซึ่งคิดเป็นร้อยละ -๐.๔๐ ของพื้นที่ป่าจากปีที่ผ่านมา เนื่องด้วยที่ผ่านมา รัฐบาลมีนโยบายในการเพิ่มพื้นที่ป่าอนุรักษ์ ๒๕% เป็นการดำเนินการตามกรอบยุทธศาสตร์ชาติระยะ ๒๐ ปี (พ.ศ. ๒๕๖๐ - ๒๕๗๙) แผนพัฒนาเศรษฐกิจและสังคมแห่งชาติฉบับที่ ๑๒ (พ.ศ. ๒๕๖๐ - ๒๕๖๔) ส่วนที่ ๔ ยุทธศาสตร์การพัฒนาประเทศ ยุทธศาสตร์ที่ ๔ การเติบโตที่เป็นมิตรกับสิ่งแวดล้อมเพื่อการพัฒนาอย่างยั่งยืนเป้าหมายที่ ๑ รักษาและฟื้นฟูฐานทรัพยากรธรรมชาติ และภายใต้วิสัยทัศน์ของกรมอุทยานแห่งชาติ สัตว์ป่า และพันธุ์พืช “ภายในปี ๒๕๖๙ ประเทศไทยจะมีป่าอนุรักษ์เพิ่มขึ้นเป็น ๒๕% ของพื้นที่ประเทศ” ประกอบกับในปีที่ผ่านมาจังหวัดเชียงราย รายงานผลการดำเนินงานตามตัวชี้วัดเชิงยุทธศาสตร์ จังหวัดเชียงรายในตัวชี้วัดความสำเร็จของการเพิ่มจำนวนพื้นที่ป่าไม้ กำหนดเป้าหมายโดยเพิ่มจำนวนพื้นที่ป่าไม้ (จากการสำรวจจากภาพถ่ายดาวเทียม) มากกว่า ๓,๐๐๐,๗๒๕.๕๗ ไร่ ผลการดำเนินการในปี ๒๕๖๒ ข้อมูลจากสำนักบริหารพื้นที่อนุรักษ์ที่ ๑๕ (เชียงราย) พบว่ามีจำนวนพื้นที่ป่าไม้เพิ่มขึ้น ๑,๑๓๗,๑๕๐.๕๕ ไร่ จำนวนพื้นที่ป่าไม้ทวงคืนได้ - เข้าครอบครองในปี ๒๕๖๒ กำหนดเป้าหมายมากกว่าหรือเท่ากับ ๒,๐๓๔.๕๔ ไร่ ผลการดำเนินการจำนวน ๑๑,๒๘๗.๖๙ ไร่ ทำให้ส่งผลต่อการลดลงของจำนวนป่าไม้ของจังหวัดเชียงราย

แต่เมื่อพิจารณาสถานการณ์แนวโน้มของจำนวนพื้นที่ป่าไม้ในจังหวัดเชียงราย พบว่าสถานการณ์จำนวนพื้นที่ป่าไม้จังหวัดเชียงราย ปีพ.ศ. ๒๕๕๖ - ๒๕๖๗ มีแนวโน้มลดลงอย่างเห็นได้ชัด เนื่องจากสาเหตุสำคัญหลายประการ ได้แก่ การลักลอบตัดไม้ทำลายป่า การเผาป่า การบุกรุก ทำลายป่า เพื่อต้องการที่ดินเป็นที่อยู่อาศัย และทำการเกษตร การทำไร่เลื่อนลอยของชาวเขาในพื้นที่ต้นน้ำลำธาร และการใช้ที่ดิน เพื่อดำเนินโครงการของรัฐบาล เช่น การจัดนิคมสร้างตนเอง การชลประทาน การไฟฟ้าพลังน้ำ การก่อสร้างทาง กิจการรักษาความมั่นคงของชาติ เป็นต้น

#### ตารางที่ ๖๙ พื้นที่ป่าสงวนจังหวัดเชียงราย พ.ศ. ๒๕๖๓

ที่	ชื่อป่าสงวนแห่งชาติ	พื้นที่ (ตร.กม.)	พื้นที่ (ไร่)
๑	ป่าขุนห้วยจั่ว ป่าเชียงเคี่ยน และป่าขุนห้วยโป่ง ต.ยางฮอม ป่าตาล แม่เป่า จั่ว ปล้อง เชียงเคี่ยน อ.เทิง จ.เชียงราย	๔๗๘.๑๒	๒๙๘,๘๒๘.๐๐
๒	ป่าดอยขมิ้น และป่าน้ำแห้ง ต.เวียง สถานี อ.เชียงของ จ.เชียงราย	๑๖.๐๐	๑๐,๐๐๐.๐๐
๓	ป่าดอยถ้ำผาตอง ป่าดอยสันป่าก้อย และป่าน้ำแม่งาม ต.แม่ข้าวต้ม บ้านดู่ นางแล อ.เมือง จ.เชียงราย	๙๓.๗๕	๕๘,๕๙๓.๐๐
๔	ป่าดอยทาและป่าดอยบ่อส้ม ต.เวียง อ.เทิง จ.เชียงราย	๓๒.๐๐	๒๐,๐๐๐.๐๐
๕	ป่าดอยนางนอน ต.แม่สาย โป่งผา ห้วยไคร้ อ.แม่สาย จ.เชียงราย	๖๑.๕๖	๓๘,๔๗๕.๐๐
๖	ป่าดอยนางแล ป่าดอยยาวและป่าดอยพระบาท ต.นางแล บ้านดู่ อ.เมือง จ.เชียงราย	๖๑.๕๖	๓๘,๔๗๕.๐๐
๗	ป่าดอยบ่อ ต.ป่าตึง แม่ยาว บ้านดู่ อ.แม่จัน เมือง จ.เชียงราย	๒๓๘.๗๐	๑๔๙,๑๘๕.๐๐
๘	ป่าดอยปูย ต.ป่ากอดำ บัวสลี สันทราย ดงมะดะ ห้วยสัก อ.เมือง จ.เชียงราย	๙๕.๘๖	๕๙,๙๑๒.๐๐
๙	ป่าดอยม่อนปู่เมา และป่าดอยม่อนหินขาว ต.จั่ว เวียง อ.เทิง จ.เชียงราย	๔.๓๒	๒,๗๐๐.๐๐
๑๐	ป่าดอยหลวง ป่าน้ำยาว และป่าน้ำซ้อ ต.สถานี ห้วยซ้อ อ.เชียงของ จ.เชียงราย	๒๑๒.๕๐	๑๓๒,๘๑๒.๐๐
๑๑	ป่าน้ำมะและป่าสบรวก ต.ป่าสัก เวียง อ.เชียงแสน จ.เชียงราย	๑๙.๒๔	๑๒,๐๒๘.๐๐
๑๒	ป่าน้ำม้าและป่าน้ำช้าง ต.เวียง สถานี ศรีดอยชัย อ.เชียงของ จ.เชียงราย	๘๗.๑๒	๕๔,๔๕๓.๐๐
๑๓	ป่าน้ำแม่คำ ป่าน้ำแม่สอง และป่าน้ำแม่จันฝั่งซ้าย ต.แม่คำ ป่าซาง ป่าตึง อ.แม่จัน จ.เชียงราย	๕๖๖.๐๐	๓๕๓,๗๕๐.๐๐
๑๔	ป่าน้ำหวางฝั่งซ้าย ต.ดับเต่า หวาง อ.เทิง จ.เชียงราย	๑๗๐.๐๐	๑๐๖,๒๕๐.๐๐
๑๕	ป่าโป่งสลี ต.สันทราย อ.เมือง จ.เชียงราย	๑.๐๗	๖๖๘.๗๕

ที่	ชื่อป่าสงวนแห่งชาติ	พื้นที่ (ตร.กม.)	พื้นที่ (ไร่)
๑๖	ป่าแม่ข้าวต้มและป่าห้วยลึก ต.แม่จัน บ้านดู่ แม่ข้าวต้ม อ.แม่จัน เมือง จ.เชียงราย	๒๔.๕๘	๑๕,๓๖๒.๕๐
๑๗	ป่าแม่โขงฝั่งขวา ต.เวียง อ.เชียงของ จ.เชียงราย	๑๖๑.๒๐	๑๐๐,๗๕๐.๐๐
๑๘	ป่าแม่ปืม และป่าแม่พุง ต.ห้วยมี้ แม่เย็น ป่าแดด แม่ใจ ป่าแฝก อ.พาน แม่ใจ จ.เชียงราย	๒๗๐.๕๔	๑๖๙,๐๘๗.๐๐
๑๙	ป่าแม่ปุ่นน้อย ป่าแม่ปุ่นหลวง และป่าห้วยโป่งเหม็น ต.สันสลี เวียง บ้านโป่ง ป่าจิว ห้วยผาย แม่เจดีย์ แม่ อ.เวียงป่าเป้า จ.เชียงราย	๖๓๘.๐๐	๓๙๘,๗๕๐.๐๐
๒๐	ป่าแม่ลอยไร่ ป่าสักและป่าน้ำพุ ต.เชียงเคี่ยน แม่ลอย ป่าแจะ ป่าแดด สันมะค่า ลอ อ.เทิง กิ่ง อ.ป่าแดด พาน จ.เชียงราย	๑๕๐.๐๐	๙๓,๗๕๐.๐๐
๒๑	ป่าแม่ลาวฝั่งขวา ต.สันสลี เวียง บ้านโป่ง ป่าจิว ห้วยผาย แม่เจดีย์ แม่แม่เจดีย์ใหม่ อ.เวียงป่าเป้า จ.เชียงราย	๑๙๙.๐๐	๑๒๔,๓๗๕.๐๐
๒๒	ป่าแม่ลาวฝั่งขวา ต.แม่สรวย แม่พริก ศรีถ้อย ท่าก้อ อ.แม่สรวย จ.เชียงราย	๒๗๑.๑๐	๑๖๙,๔๓๗.๐๐
๒๓	ป่าแม่ลาวฝั่งขวา ป่าแม่ส้าน และป่าแม่ใจ ต.แม่ควาโดน ป่าหุง สันกลาง เมืองพาน แม่เย็น ศรีถ้อย อ.พาน แม่ใจ จ.เชียงราย	๒๗๓.๐๐	๑๗๐,๖๒๕.๐๐
๒๔	ป่าแม่ลาวฝั่งซ้าย ต.แม่สรวย ป่าแดด ศรีถ้อย ท่าก้อ อ.แม่สรวย จ.เชียงราย	๑,๑๓๗.๕๐	๗๑๐,๙๓๗.๐๐
๒๕	ป่าแม่ลาวฝั่งซ้าย และป่าแม่กกฝั่งขวา ต.แม่ยาว ห้วยขมภู แม่กรณ์ บัวสลี ดงมะตะ อ.เมือง จ.เชียงราย	๓๒๕.๐๐	๒๐๓,๑๒๕.๐๐
๒๖	ป่าแม่อิงฝั่งขวา และป่าแม่ถาว ต.สถาน ม่วงยาง ครึ่ง ปอ บุญเรือง อ.เชียงของ จ.เชียงราย	๕๖๗.๓๐	๓๕๔,๕๖๓.๐๐
๒๗	ป่าสบกมฝั่งขวา ต.บ้านแซว ปงน้อย อ.เชียงแสน แม่จัน จ.เชียงราย	๔๒๕.๑๖	๒๖๕,๗๒๕.๐๐
๒๘	ป่าห้วยต้นยาง และป่าห้วยแม่แก้ว ต.เจริญเมือง แม่ฮ้อ อ.พาน จ.เชียงราย	๘๐.๐๐	๕๐,๐๐๐.๐๐
๒๙	ป่าห้วยป่าแดง ป่าห้วยป่าตาล และป่าห้วยไคร้ ต.ยางฮอม ป่าตาล ต้า ตับเต่า เวียง หงาว อ.เทิง จ.เชียงราย	๒๑๑.๓๖	๑๓๒,๑๐๐.๐๐
๓๐	ป่าห้วยสักและป่าแม่กกฝั่งขวา ต.ป่าซาง ดงมหาวัน พุกก่อ เวียงชัย ดอนศิลา ผางาม ห้วยสัก อ.เวียงชัย เมือง จ.เชียงราย	๓๐๖.๐๐	๑๙๑,๒๕๐.๐๐
	<b>รวมทั้งหมด</b>	<b>๗๑๗๗.๕๔</b>	<b>๔,๔๘๕,๙๖๖.๒๕</b>

ที่มา : กรมป่าไม้, ๒๕๖๓.

### (๘.๓) ทรัพยากรดิน

ธรณีวิทยาทั่วไปในพื้นที่จังหวัดเชียงราย ประกอบด้วยชนิดของตะกอนหินตะกอน หินแปร และหินอัคนีชนิดต่าง ๆ ที่พบกระจายอยู่ทั่วไปในพื้นที่จังหวัดเชียงราย สำหรับการที่ดินในพื้นที่จังหวัดเชียงราย สามารถจำแนกพื้นที่ตามการใช้ประโยชน์ออกเป็น ๖ ลักษณะ มีรายละเอียดในแต่ละพื้นที่ ดังนี้

**พื้นที่เกษตรกรรม** ได้แก่ บริเวณที่เป็นการเพาะปลูกและเลี้ยงสัตว์ กระจายตัวอยู่ในบริเวณที่เป็นที่ราบ ที่ราบลุ่มน้ำ หรือที่ราบระหว่างหุบเขา ครอบคลุมพื้นที่ในทุกอำเภอ มีจำนวน ๑,๕๘๑ พื้นที่มีพื้นที่ทั้งหมดประมาณ ๓,๙๓๕.๖๘ ตารางกิโลเมตร คิดเป็นพื้นที่ประมาณร้อยละ ๓๔.๐๒ ของพื้นที่จังหวัด

**พื้นที่ป่าไม้** ได้แก่ บริเวณที่เป็นพื้นที่ป่า กระจายตัวอยู่ทั่วไป โดยมักจะเป็นพื้นที่เขาสูง มีจำนวน ๙๔๐ พื้นที่ มีพื้นที่ทั้งหมดประมาณ ๔,๓๖๙.๘๘ ตารางกิโลเมตร คิดเป็นพื้นที่ประมาณร้อยละ ๓๗.๗๗ ของพื้นที่จังหวัด ซึ่งมีพื้นที่มากที่สุด

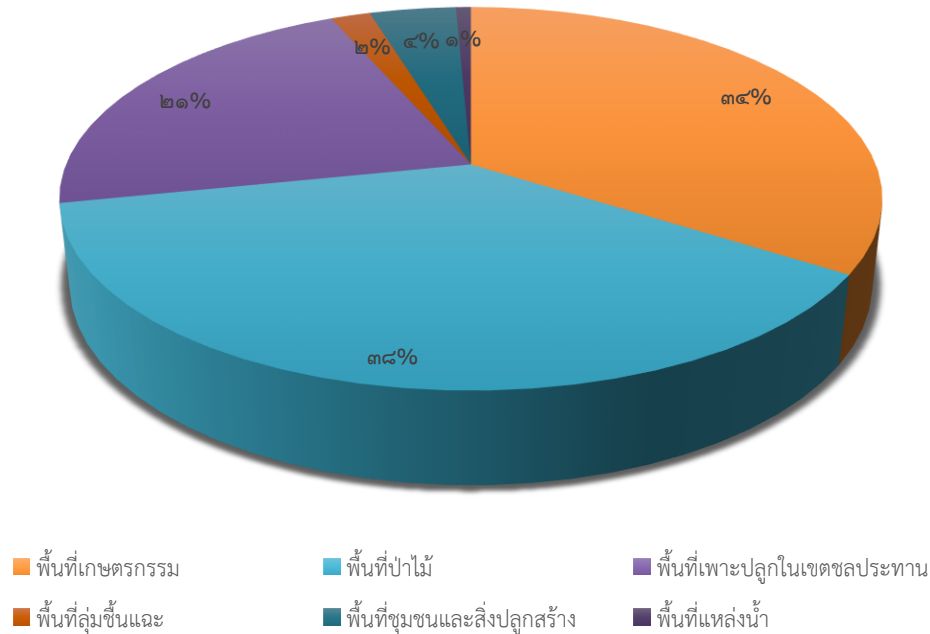
**พื้นที่เพาะปลูกในเขตชลประทาน** ได้แก่ บริเวณที่ราบลุ่มน้ำ ทั้งสองฝั่งของลำน้ำอยู่ในเขตชลประทาน ครอบคลุมพื้นที่ในทุกอำเภอ มีจำนวน ๗๑๖ พื้นที่ มีพื้นที่ทั้งหมด ๒,๕๐๑.๔๙ ตารางกิโลเมตร คิดเป็นพื้นที่ประมาณร้อยละ๒๑.๖๒ ของพื้นที่จังหวัด

**พื้นที่ลุ่มชื้นแฉะ** ได้แก่ บริเวณที่ลุ่มมีหญ้าปลະพุ่มไม้เตี้ยๆ ครอบคลุมบริเวณเกือบทุกอำเภอ ยกเว้น อำเภอเวียงแก่น มีจำนวน ๒๒๗ มีพื้นที่ทั้งหมด ๒๑๔.๐๕ ตารางกิโลเมตร คิดเป็นพื้นที่ร้อยละ ๑.๘๕ ของพื้นที่จังหวัด

**พื้นที่ชุมชนและสิ่งปลูกสร้าง** ได้แก่ บริเวณที่มีประชากรอาศัยค่อนข้างหนาแน่น และมีการปลูกสร้างที่พัก

**พื้นที่แหล่งน้ำ** ได้แก่ บริเวณที่เป็นแหล่งน้ำต่าง ๆ มีจำนวน ๑๘๓ พื้นที่ มีพื้นที่ทั้งหมดประมาณ ๘๑.๕๕ ตารางกิโลเมตร คิดเป็นพื้นที่ประมาณร้อยละ ๐.๗ ของพื้นที่จังหวัด

**แผนภูมิที่ ๓๙** สัดส่วนการใช้ที่ดินในพื้นที่จังหวัดเชียงรายตามการใช้ประโยชน์ ปี พ.ศ. ๒๕๖๓



ทรัพยากรดินแบ่งออกเป็นกลุ่มใหญ่ๆ

๑) ดินบริเวณที่ราบริมฝั่งแม่น้ำและที่เนิน เป็นดินที่เกิดจากการทับถมของตะกอนที่ถูกน้ำพัดพา มีอายุไม่นานนัก เนื้อดินมีลักษณะเป็นดินร่วนและดินเหนียว พบทั่วไปบริเวณริมฝั่งน้ำ

๒) ดินบริเวณที่ราบลุ่มและที่ราบต่ำ เกิดจากการทับถมของตะกอนน้ำพัดพาพบบริเวณที่ราบลุ่ม และที่ราบต่ำ เนื้อดินมีลักษณะเป็นดินโคลนหรือดินเหนียว

๓) ดินบริเวณที่ราบ และเนินเขา เป็นดินที่เกิดจากตะกอนน้ำพัดพา หรือหินที่สลายผุพัง ลักษณะเนื้อดินค่อนข้างร่วนระบายน้ำได้ดี ดินชนิดนี้พบกระจายอยู่ทั่วไปบริเวณใกล้ที่ราบเชิงเขา

๔) ดินบริเวณที่ลาดเขาและที่สูงเป็นดินที่เกิดจากการผุพังของหิน เนื้อดินมีทั้งดินละเอียดปานกลางและดินร่วน การระบายน้ำปานกลาง ความอุดมสมบูรณ์ของดินต่ำ หรือปานกลาง

๕) การถือครองที่ดินทางการเกษตร ๒,๓๐๑,๑๓๘ ไร่ ส่วนใหญ่เป็นพื้นที่ปลูกข้าว ๑,๖๓๐,๖๙๗ ไร่ พืชไร่ ๕๒๓,๑๔๔ ไร่ ไม้ผลและไม้ยืนต้น ๑๔๔,๒๙๗ ไร่

#### (๘.๔) สาธารณภัยจังหวัดเชียงราย

จากข้อมูลการวิเคราะห์ผลกระทบจากสถานการณ์สาธารณภัยภายในจังหวัดเชียงราย ของสำนักงานป้องกันและบรรเทาสาธารณภัยจังหวัดเชียงราย พบว่า

**อุทกภัยและดินโคลนถล่ม** จังหวัดเชียงรายมีภูมิประเทศเป็นเทือกเขาสูง มีพื้นที่ราบสูงเป็นหย่อมๆ และมีพื้นที่ตามลุ่มแม่น้ำสำคัญในตอนกลางของพื้นที่จังหวัด ปัจจุบันการขยายตัวของชุมชนในพื้นที่

จังหวัดเชียงรายมีลักษณะก้าวกระโดด ทำให้มีการก่อสร้างอาคารบ้านเรือนของประชาชนและเส้นทางคมนาคมเกิดขึ้นอย่างรวดเร็ว ทำให้เกิดปรากฏการณ์ ดังนี้

- แม่น้ำ ลำน้ำ ภูเขาสูง เพื่อสร้างอาคารบ้านเรือนของประชาชนและเส้นทางคมนาคมสำหรับสัญจรไปมา

- พื้นที่ที่เคยเป็นทางระบายน้ำธรรมชาติและพื้นที่ที่เคยเป็นพื้นที่รองรับน้ำธรรมชาติ ถูกถมเพื่อสร้างอาคารบ้านเรือนของประชาชนและเส้นทางคมนาคมสำหรับสัญจรไปมา

- พื้นที่บนภูเขาถูกแผ้วถางและปรับไถหน้าดิน เพื่อสร้างบ้านเรือนที่อยู่อาศัย และทำเป็นพื้นที่เกษตรกรรมของประชาชน

- เมื่อเกิดฝนตกหนักติดต่อกันก็จะเกิดเหตุการณ์น้ำป่าไหลหลากและดินโคลนถล่ม น้ำท่วมขัง น้ำล้นตลิ่ง ในหลายพื้นที่ของจังหวัดเชียงราย ในบางเหตุการณ์ทำให้ประชาชนต้องเสียชีวิตและทรัพย์สิน บ้านเรือน สัตว์เลี้ยง พื้นที่เกษตรกรรม ผลผลิตทางการเกษตร สิ่งสาธารณประโยชน์ของประชาชน และสิ่งสาธารณประโยชน์ของทางราชการได้รับความเสียหายเป็นวงกว้าง

- เมื่อเกิดฝนตกหนักติดต่อกันก็จะเกิดเหตุการณ์น้ำป่าไหลหลากและดินโคลนถล่ม น้ำท่วมขัง น้ำล้นตลิ่ง ในหลายพื้นที่ของจังหวัดเชียงราย ในบางเหตุการณ์ทำให้ประชาชนต้องเสียชีวิต และทรัพย์สิน บ้านเรือน สัตว์เลี้ยง พื้นที่เกษตรกรรม ผลผลิตทางการเกษตร สิ่งสาธารณประโยชน์ของทางราชการได้รับความเสียหายเป็นวงกว้าง

- การประเมินความเสี่ยงจากสถานการณ์อุทกภัยและดินโคลนถล่ม ในพื้นที่จังหวัดเชียงราย พบว่า ในทุก ๆ ปีจังหวัดเชียงรายจะได้รับอิทธิพลจากร่องมรสุมและร่องความกดอากาศต่ำผาดผ่าน และในบางปีจะได้รับผลกระทบจากพายุหมุนเขตร้อน เช่น พายุดีเปรสชัน พายุโซนร้อน เป็นต้น ทำให้เกิดฝนตกหนักติดต่อกัน เป็นเหตุทำให้เกิดอุทกภัยและดินโคลนถล่มในพื้นที่จังหวัดเชียงราย จากสถิติข้อมูลย้อนหลัง ๓ ปี จะเห็นได้ว่าอุทกภัยและดินโคลนถล่มในพื้นที่จังหวัดเชียงรายมีขนาดหรือขอบเขตภัยในระดับ ๑ - ๒ ซึ่งองค์กรปกครองส่วนท้องถิ่นแห่งพื้นที่อำเภอ จังหวัด ยังสามารถรับมือได้

**วาทภัย (พายุโซนร้อน)** เหตุการณ์การเกิดวาทภัยในพื้นที่จังหวัดเชียงราย มีลักษณะกระแสลมพัดรุนแรงมากและมีฝนฟ้าคะนองตามมาด้วย มักจะเกิดขึ้นในระยะสั้นๆ ประมาณ ๑ - ๒ ชั่วโมง พายุก็จะสงบก่อนที่จะเกิดวาทภัย (พายุฤดูร้อน) สภาพอากาศจะอบอ้าวติดต่อกันหลายวัน ลักษณะการเกิดวาทภัยดังกล่าวจะเกิดในช่วงเดือนกุมภาพันธ์ - พฤษภาคม

- จังหวัดเชียงราย ประกอบด้วยประชากรหลายเผ่าชาติพันธุ์กระจายอยู่ทั่วพื้นที่จังหวัด การสร้างบ้านเรือนของประชาชนจะมีการสร้างที่อยู่อาศัย เป็นบ้านไม้ทั้งหลังบางบ้านครึ่งไม้ครึ่งคอนกรีต บางบ้านคอนกรีตทั้งหลัง และมีการมุงหลังคาบ้านด้วยสังกะสี กระเบื้อง ในบางพื้นที่ยังมุงด้วยใบหญ้าคา และใบตองตึง เมื่อเกิดวาทภัย (พายุฤดูร้อน) กระแสลมจะพัดหลังคาบ้านที่มุงด้วยสังกะสี กระเบื้อง ไยหญ้าคา และใบตองตึงเสียหายในหลายพื้นที่ กระแสลมยังพัดต้นพืช ผลผลิตทางการเกษตรของประชาชนได้รับความเสียหายเป็นวงกว้างอีกด้วย

- การประเมินความเสี่ยงจากสถานการณ์วาทภัย (พายุฤดูร้อน) ด้วยในทุกปีจังหวัดเชียงราย จะได้รับผลกระทบจากมวลอากาศเย็นหรือความกดอากาศสูงแผ่ลงมาปกคลุม ซึ่งช่วงนั้นจังหวัดเชียงรายเป็นช่วงฤดูร้อนเมื่อมีอากาศเย็นหรือมวลอากาศเย็นมากระทบจะทำให้เกิดความแปรปรวนของสภาพภูมิอากาศ จึงเป็นสาเหตุของการเกิดพายุฤดูร้อนแล้งขึ้น จากข้อมูลย้อนหลัง ๓ ปี จะเห็นได้ วาทภัยในพื้นที่จังหวัดเชียงรายมีขนาดหรือขอบเขตภัย อยู่ในระดับ ๑ - ๒ ซึ่งองค์กรปกครองส่วนท้องถิ่นแห่งพื้นที่อำเภอ จังหวัดยังรับมือได้

**วาทภัย (พายุลูกเห็บ)** ลักษณะการเกิดพายุลูกเห็บ ในพื้นที่จังหวัดเชียงราย จะมีลักษณะกระแสลมพัดรุนแรงมาก มีฝนฟ้าคะนอง และมีลูกเห็บจำนวนมากตกลงมาด้วย จะเกิดเหตุการณ์ ประมาณ ๑ ชั่วโมง พายุลูกเห็บก็จะสงบลง ก่อนที่จะเกิดวาทภัย (พายุลูกเห็บ) สภาพอากาศจะร้อนอบอ้าว ก้อนเมฆจะมีสีแดง

ซึ่งลักษณะเหตุการณ์วาตภัย (พายุลูกเห็บ) ตามที่กล่าวมาจะเกิดขึ้นกระจายทั่วไปในพื้นที่จังหวัดเชียงราย ทุกอำเภอในช่วงเดือนกุมภาพันธ์-พฤษภาคม

จากการประเมินความเสี่ยงจากสถานการณ์วาตภัย (พายุลูกเห็บ) ด้วยในทุก ๆ ปี จังหวัดเชียงราย จะได้รับผลกระทบจากมวลอากาศเย็นหรือความกดอากาศสูงแผ่ลงมาปกคลุมซึ่งช่วงนั้นจังหวัดเชียงรายเป็นช่วงฤดูร้อน เมื่อมีอากาศเย็นหรือมวลอากาศเย็นมากระทบ จะทำให้เกิดความแปรปรวนของสภาพภูมิอากาศ จึงเป็นสาเหตุการเกิดพายุลูกเห็บขึ้น จากสถิติข้อมูลย้อนหลัง ๓ ปี พายุลูกเห็บที่เกิดขึ้นในพื้นที่จังหวัดเชียงราย มีขนาดหรือขอบเขตภัยอยู่ในระดับที่ ๑ - ๒ ซึ่งองค์กรปกครองส่วนท้องถิ่นแห่งพื้นที่อำเภอ จังหวัด ยังสามารถรับมือได้

**ภัยแล้ง** ลักษณะการเกิดภัยแล้งในพื้นที่จังหวัดเชียงราย มีลักษณะเนื่องจากปริมาณน้ำในแม่น้ำ ลำน้ำ ลำห้วย อ่างเก็บน้ำแห้งขอด ไม่มีปริมาณน้ำอุปโภค - บริโภค หรือมีไม่เพียงพอสำหรับการเกษตรกรรม ซึ่งลักษณะภัยแล้งตามทีกล่าวมาจะกระจายไปทั่วทุกพื้นที่ ในช่วงเดือนกุมภาพันธ์ - พฤษภาคม ประชาชนส่วนใหญ่ในพื้นที่ ยังอาศัยน้ำในแม่น้ำ ลำน้ำ ลำห้วย อ่างเก็บน้ำ เพื่อใช้ในการอุปโภค บริโภค และใช้เพื่อการเกษตร เมื่อเกิดภาวะฝนทิ้งช่วง ภาวะฝนแล้งและปริมาณน้ำในแม่น้ำ ลำน้ำ ลำห้วย อ่างเก็บน้ำแห้งขอด ประชาชนได้รับความเดือดร้อน ปริมาณน้ำไม่เพียงพอสำหรับการอุปโภค บริโภคและใช้เพื่อการเกษตร

**ภัยจากอากาศหนาว** ลักษณะภัยจากอากาศหนาวในพื้นที่ จากอุณหภูมิที่ต่ำกว่า ๑๕ องศาเซลเซียส เกิน ๓ วัน อากาศหนาวปกคลุมไปทั่วทุกอำเภอในช่วงเดือนพฤศจิกายน - กุมภาพันธ์

- เนื่องจากสภาพภูมิประเทศเป็นเทือกเขาสูง มีพื้นราบสูงเป็นหย่อมๆ และตั้งอยู่เหนือสุดของประเทศไทย มวลอากาศหนาวจากประเทศจีนแผ่ปกคลุมทั่วทุกพื้นที่ ทำให้ประชาชนได้ผลกระทบจากอากาศหนาว ที่อุณหภูมิต่ำกว่า ๑๕ องศาเซลเซียส เกิน ๓ วัน โดยเฉพาะประชาชนที่อาศัยอยู่บนพื้นที่สูงจะได้รับผลกระทบจากอากาศหนาว ที่อุณหภูมิต่ำกว่า ๑๐ องศาเซลเซียส มากกว่า ๓ วันขึ้นไป และทำให้ประชาชนที่ฐานะยากจน เด็ก และคนชรา มีผ้าห่ม เครื่องนุ่งห่ม สำหรับกันหนาวจากภัยอากาศหนาวไม่เพียงพอ

- การประเมินความเสี่ยงจากสถานการณ์ภัยจากอากาศหนาวในพื้นที่ จังหวัดเชียงรายได้รับผลกระทบจากมวลอากาศเย็นจากประเทศจีนปกคลุมทั่วทุกพื้นที่ อุณหภูมิต่ำกว่า ๑๕ องศาเซลเซียส เกิน ๓ วัน จากสถิติข้อมูลย้อนหลัง ๓ ปี จะเห็นได้ว่าภัยจากอากาศหนาวมีขนาดหรือขอบเขตภัยอยู่ในระดับ ๑ - ๒ ซึ่งองค์กรปกครองส่วนท้องถิ่นแห่งพื้นที่ อำเภอ จังหวัด ยังสามารถรับมือได้

การวิเคราะห์ภัยจากอากาศหนาว พ.ศ. ๒๕๖๒ พบว่า มีแนวโน้มลดลง และมีผลให้การให้ความช่วยเหลือลดลงตามไปด้วย อันเนื่องมาจากการเปลี่ยนแปลงของอุณหภูมิของโลกที่สูงขึ้นเรื่อย ๆ หรือที่เรียกว่าภาวะโลกร้อน ทำให้ฤดูหนาวมีอากาศเพิ่มสูงขึ้นและมีระยะเวลาที่สั้นลง ส่วนการให้ความช่วยเหลือมีมากขึ้นอย่างต่อเนื่องเพราะมีหน่วยงานให้ความสำคัญในการจัดการกับปัญหา

**ภัยจากแผ่นดินไหว** ลักษณะภัยที่เกิดจากแผ่นดินไหวในพื้นที่จังหวัดเชียงราย มีลักษณะเป็นการเคลื่อนตัวของเปลือกโลกหรือแผ่นดิน ทำให้แผ่นดินแยกเป็นรอยยาวไปตามรอยเลื่อนที่พาดผ่าน ซึ่งการเกิดเหตุการณ์แผ่นดินไหว ไม่สามารถคาดการณ์ล่วงหน้าได้ ต้องมีการเฝ้าระวังตลอดทั้งปี

- การเกิดเหตุการณ์แผ่นดินไหว เป็นเหตุการณ์ที่ประชาชนในพื้นที่ยังขาดองค์ความรู้ในการรับมือ เช่น การปฏิบัติตนอย่างไรเมื่อเกิดแผ่นดินไหว การออกแบบก่อสร้างอาคารบ้านเรือนที่อยู่อาศัยต้านแผ่นดินไหว หรือความล่อแหลม ความเปราะบาง จากแผ่นดินไหวในพื้นที่จังหวัดเชียงราย มีกระจายอยู่ทั่วไปในพื้นที่จังหวัด

- การประเมินความเสี่ยงจากสถานการณ์ภัยจากแผ่นดินไหวในพื้นที่จังหวัดเชียงราย พบว่ามีรอยเลื่อนที่ทรงพลังพาดผ่าน ๓ รอยเลื่อน ประกอบด้วย รอยเลื่อนแม่จัน รอยเลื่อนแม่จันและรอยเลื่อนพะเยา จากสถิติข้อมูลย้อนหลัง ๓ ปี จะเห็นได้ว่า เหตุการณ์แผ่นดินไหวในพื้นที่เชียงราย เมื่อวันที่ ๕ พฤษภาคม ๒๕๕๗

วัดแรงสั่นสะเทือนได้ ๖.๓ ริกเตอร์ มีขนาดขอบเขตภัยในระดับ ๒ ซึ่งจังหวัดสามารถรับมือได้ และต้องเร่งให้ความรู้แก่ประชาชนในการเตรียมความพร้อมรับมือจากแผ่นดินไหวที่อาจเกิดขึ้นในอนาคต

ตารางที่ ๗๐ ภัยจากแผ่นดินไหว พ.ศ. ๒๕๕๖ - ๒๕๖๓

ปี พ.ศ.	จำนวนครั้งที่เกิดภัย (ครั้ง)	พื้นที่ประสบภัย (อำเภอ)	จำนวนบ้านเรือนเสียหาย (หลัง)	เสียชีวิต (คน)	บาดเจ็บ (คน)	ศาสนสถาน	สถานศึกษา	โรงงานอุตสาหกรรม	สิ่งสาธารณประโยชน์	สถานที่ราชการ	มูลค่าความเสียหาย (ล้านบาท)
๒๕๕๖	-	-	-	-	-	-	-	-	-	-	-
๒๕๕๗	๑	๗	๑๖,๙๘๘	๑	๒๓	๑๖๐	๑๒๖	๑๕	๑๒	๕๗	๖๑๐,๘๘๕,๙๙๐.๗๕
๒๕๕๘	-	-	-	-	-	-	-	-	-	-	-
๒๕๕๙	-	-	-	-	-	-	-	-	-	-	-
๒๕๖๐	-	-	-	-	-	-	-	-	-	-	-
๒๕๖๑	-	-	-	-	-	-	-	-	-	-	-
๒๕๖๒	-	-	-	-	-	-	-	-	-	-	-
๒๕๖๓	-	-	-	-	-	-	-	-	-	-	-
รวม	๑	๗	๑๖,๙๘๘	๑	๒๓	๑๖๐	๑๒๖	๑๕	๑๒	๕๗	๖๑๐,๘๘๕,๙๙๐.๗๕

ที่มา : สำนักงานป้องกันและบรรเทาสาธารณภัยจังหวัดเชียงราย, ๒๕๖๓.

สรุปภัยจากแผ่นดินไหว พ.ศ. ๒๕๕๖ - ๒๕๖๓ ในภาพรวมเกิดในปี ๒๕๕๗ มีพื้นที่ประสบภัย ๗ แห่ง จำนวนบ้านเรือนเสียหาย ๑๖,๙๘๘ หลัง มีผู้บาดเจ็บ ๒๓ คน ศาสนสถานเสียหาย ๑๖๐ แห่ง สถานศึกษาเสียหาย ๑๒๖ แห่ง สถานที่ราชการเสียหาย ๕๗ แห่ง คิดเป็นมูลค่าความเสียหาย ๖๑๐,๘๘๕,๙๙๐.๗๕ บาท ตามลำดับ เนื่องจากสถานการณ์แผ่นดินไหวไม่สามารถคาดการณ์ได้อย่างชัดเจน โดยแต่ปี ๒๕๕๗ เป็นต้นมา ไม่มีความเสียหายจากภัยแผ่นดินไหวอีกเลย

ส่วนที่ ๒  
ยุทธศาสตร์  
องค์กรปกครองส่วนท้องถิ่น



## ส่วนที่ ๒

### ยุทธศาสตร์องค์กรปกครองส่วนท้องถิ่น

#### ๑. ความสัมพันธ์ระหว่างแผนพัฒนาระดับมหภาค

##### ๑.๑. ยุทธศาสตร์ชาติ ๒๐ ปี (พ.ศ. ๒๕๖๑ - ๒๕๘๐)

วิสัยทัศน์ประเทศไทย คือ “ ประเทศมีความมั่นคง มั่งคั่ง ยั่งยืน เป็นประเทศพัฒนาแล้ว ด้วยการพัฒนาตามปรัชญาเศรษฐกิจพอเพียง ”

**ความมั่นคง** หมายถึง การมีความมั่นคงปลอดภัยจากภัยและการเปลี่ยนแปลงทั้งภายในประเทศและภายนอกประเทศในทุกระดับ ทั้งระดับประเทศ สังคม ชุมชน ครัวเรือน และปัจเจกบุคคล และมีความมั่นคงในทุกมิติ ทั้งมิติทางการทหาร เศรษฐกิจ สังคม สิ่งแวดล้อม และการเมือง เช่น ประเทศมีความมั่นคงในเอกราชและอธิปไตย มีการปกครองระบอบประชาธิปไตยที่มีพระมหากษัตริย์ทรงเป็นประมุข สถาบันชาติศาสนา พระมหากษัตริย์ มีความเข้มแข็งเป็นศูนย์กลางและเป็นที่ยึดเหนี่ยวจิตใจของประชาชน มีระบบการเมืองที่มั่นคงเป็นกลไกที่นำไปสู่การบริหารประเทศที่ต่อเนื่องและโปร่งใสตามหลักธรรมาภิบาล สังคมมีความปรองดองและความสามัคคี สามารถผนึกกำลังเพื่อพัฒนาประเทศ ชุมชนมีความเข้มแข็ง ครอบครัวมีความอบอุ่น ประชาชนมีความมั่นคงในชีวิต มีงานและรายได้ที่มั่นคงพอเพียงกับการดำรงชีวิต มีการออมสำหรับวัยเกษียณ ความมั่นคงของอาหาร พลังงาน และน้ำ มีที่อยู่อาศัย และความปลอดภัยในชีวิตทรัพย์สิน

**ความมั่งคั่ง** หมายถึง ประเทศไทยมีการขยายตัวของเศรษฐกิจอย่างต่อเนื่องและมีความยั่งยืน จนเข้าสู่กลุ่มประเทศรายได้สูง ความเหลื่อมล้ำของการพัฒนาลดลง ประชากรมีความอยู่ดีมีสุข ได้รับผลประโยชน์จากการพัฒนาอย่างเท่าเทียมกันมากขึ้น และมีการพัฒนาอย่างทั่วถึงทุกภาคส่วน มีคุณภาพชีวิตตามมาตรฐานขององค์การสหประชาชาติ ไม่มีประชาชนที่อยู่ในภาวะความยากจน เศรษฐกิจในประเทศมีความเข้มแข็ง ขณะเดียวกันต้องมีความสามารถในการแข่งขันกับประเทศต่าง ๆ ทั้งในตลาดโลกและตลาดภายในประเทศ เพื่อให้สามารถสร้างรายได้ทั้งจากภายในและภายนอกประเทศ ตลอดจนมีการสร้างฐานเศรษฐกิจและสังคมแห่งอนาคต เพื่อให้สอดคล้องกับบริบทการพัฒนาที่เปลี่ยนแปลงไป และประเทศไทยมีบทบาทที่สำคัญในเวทีโลกและมีความสัมพันธ์ทางเศรษฐกิจและการค้ากับประเทศในภูมิภาคเอเชีย เป็นจุดสำคัญของการเชื่อมโยงในภูมิภาค ทั้งการคมนาคมขนส่ง การผลิต การค้า การลงทุนและการทำธุรกิจ เพื่อให้เป็นพลังในการพัฒนา นอกจากนี้ยังมีความสมบูรณ์ในทุนที่จะสามารถสร้างการพัฒนาต่อเนื่องไปได้ ได้แก่ ทุนมนุษย์ ทุนทางปัญญา ทุนทางการเงิน ทุนที่เป็นเครื่องมือเครื่องจักร ทุนทางสังคม และทุนทรัพยากรธรรมชาติและสิ่งแวดล้อม

**ความยั่งยืน** หมายถึง การพัฒนาที่สามารถสร้างความเจริญ สร้างรายได้และคุณภาพชีวิตของประชาชนให้เพิ่มขึ้นอย่างต่อเนื่อง ซึ่งเป็นการเจริญเติบโตของเศรษฐกิจที่อยู่บนหลักการใช้การรักษาและการฟื้นฟูฐานทรัพยากรธรรมชาติอย่างยั่งยืน ไม่ใช้ทรัพยากรธรรมชาติจนเกินพอดี ไม่สร้างมลภาวะต่อสิ่งแวดล้อมจนเกินความสามารถในการรองรับและเยียวยาของระบบนิเวศ การผลิตและการบริโภคเป็นมิตรกับสิ่งแวดล้อม และสอดคล้องกับเป้าหมายการพัฒนาที่ยั่งยืน ทรัพยากรธรรมชาติมีความอุดมสมบูรณ์มากขึ้นและสิ่งแวดล้อมมีคุณภาพดีขึ้น คนมีความรับผิดชอบต่อสังคม มีความเอื้ออาทร เสียสละเพื่อผลประโยชน์ส่วนรวม รัฐบาลมีนโยบายที่มุ่งประโยชน์ส่วนรวมอย่างยั่งยืนและให้ความสำคัญกับการมีส่วนร่วมของประชาชนและทุกภาคส่วนในสังคมยึดถือและปฏิบัติตามหลักปรัชญาของเศรษฐกิจพอเพียง เพื่อการพัฒนาอย่างสมดุล มีเสถียรภาพ และยั่งยืน

เป้าหมายการพัฒนาประเทศ คือ “ ประเทศชาติมั่นคง ประชาชนมีความสุข เศรษฐกิจพัฒนาอย่างต่อเนื่อง สังคมเป็นธรรม ฐานทรัพยากรธรรมชาติยั่งยืน ” โดยยกระดับศักยภาพของประเทศในหลากหลายมิติ พัฒนาค้นในทุกมิติและในทุกช่วงวัยให้เป็นคนดีเก่งและมีคุณภาพ สร้างโอกาสและ

ความเสมอภาคทางสังคม สร้างการเติบโตบนคุณภาพชีวิตที่เป็นมิตรกับสิ่งแวดล้อม และมีภาครัฐของประชาชน เพื่อประชาชนและประโยชน์ส่วนรวม

### ประกอบด้วยยุทธศาสตร์ ๖ ด้าน คือ

๑. ความมั่นคง
๒. การสร้างความสามารถในการแข่งขัน
๓. การพัฒนาและเสริมสร้างศักยภาพคน
๔. การสร้างโอกาสและความเสมอภาคและเท่าเทียมกันทางสังคม
๕. การสร้างการเติบโตบนคุณภาพชีวิตที่เป็นมิตรกับสิ่งแวดล้อม
๖. การปรับสมดุลและการพัฒนาระบบบริหารจัดการภาครัฐ

### การประเมินผลการพัฒนาตามยุทธศาสตร์ชาติ ๖ ด้าน ประกอบด้วย

๑. ความอยู่ดีมีสุขของคนไทยและสังคมไทย
๒. ชีตความสามารถในการแข่งขัน การพัฒนาเศรษฐกิจ และการกระจายรายได้
๓. การพัฒนาทรัพยากรมนุษย์ของประเทศ
๔. ความเท่าเทียมและความเสมอภาคของสังคม
๕. ความหลากหลายทางชีวภาพ คุณภาพสิ่งแวดล้อม และความยั่งยืนของทรัพยากรธรรมชาติ
๖. ประสิทธิภาพการบริหารจัดการและการเข้าถึงการให้บริการของภาครัฐ

#### ๑.๒. แผนพัฒนาเศรษฐกิจและสังคมแห่งชาติ ฉบับที่ ๑๒ พ.ศ. ๒๕๖๐ - ๒๕๖๔

คณะรัฐมนตรี มีมติเมื่อวันที่ ๒๒ ธันวาคม ๒๕๕๘ เห็นชอบทิศทางและกรอบยุทธศาสตร์ของแผนพัฒนาเศรษฐกิจและสังคมแห่งชาติ ฉบับที่ ๑๒ (พ.ศ. ๒๕๖๐ - ๒๕๖๔) ตามที่สำนักงานคณะกรรมการพัฒนาเศรษฐกิจและสังคมแห่งชาติเสนอ และให้สำนักงานคณะกรรมการพัฒนาเศรษฐกิจและสังคมแห่งชาติ รับความเห็นของสำนักงานงบประมาณไปพิจารณาดำเนินการต่อไป ทั้งนี้เพื่อให้แผนพัฒนาเศรษฐกิจและสังคมแห่งชาติ ฉบับที่ ๑๒ มีความครบถ้วนสมบูรณ์ สอดคล้องกับสถานการณ์ปัจจุบัน และแนวทางการปฏิรูปประเทศ

แผนพัฒนาเศรษฐกิจและสังคมแห่งชาติ ฉบับที่ ๑๒ จึงนำวิสัยทัศน์ของยุทธศาสตร์ชาติ มาเป็นวิสัยทัศน์ของแผนพัฒนาเศรษฐกิจและสังคมแห่งชาติ ฉบับที่ ๑๒ และนำยุทธศาสตร์การพัฒนาทั้ง ๖ ด้าน ที่กำหนดไว้ในยุทธศาสตร์ชาติมาเป็นแนวทางในการกำหนดยุทธศาสตร์การพัฒนาของแผนพัฒนาเศรษฐกิจและสังคมแห่งชาติ ฉบับที่ ๑๒ ในลักษณะของการถ่ายทอดยุทธศาสตร์ระยะยาวลงสู่การปฏิบัติ ในช่วงเวลา ๕ ปี โดยกำหนดยุทธศาสตร์ให้ตอบสนองกับบริบทการพัฒนาที่จะเกิดขึ้นในช่วง ๕ ปีแรกของยุทธศาสตร์ชาติ (พ.ศ. ๒๕๖๐ - ๒๕๖๔) เป็นสำคัญ

#### กรอบยุทธศาสตร์การพัฒนากายใต้แผนพัฒนาเศรษฐกิจและสังคมแห่งชาติ ฉบับที่ ๑๒ (พ.ศ. ๒๕๖๐ - ๒๕๖๔)

๑. การเสริมสร้างและพัฒนาศักยภาพทุนมนุษย์ พัฒนาคอนกช่วงวัยเพื่อให้คนไทยเป็นคนดี คนเก่ง มีระเบียบวินัย และมีคุณภาพชีวิตที่ดี โดยเฉพาะการพัฒนาและดูแลผู้สูงอายุที่จะมีสัดส่วนสูงขึ้น ในสังคมสูงวัย ทั้งการสร้างงานที่เหมาะสม การฟื้นฟูและดูแลสุขภาพ

๒. การสร้างความเป็นธรรมและลดความเหลื่อมล้ำในสังคม มุ่งเน้นการลดความเหลื่อมล้ำในทุกมิติ เพื่อสร้างความปรองดองในสังคม การสร้างโอกาสให้ทุกคนในสังคมไทยสามารถเข้าถึงทรัพยากรแหล่งทุนในการประกอบอาชีพ เพื่อยกระดับรายได้และขับเคลื่อนเศรษฐกิจฐานราก

๓. การสร้างความเข้มแข็งทางเศรษฐกิจและแข่งขันได้อย่างยั่งยืน ให้มีความสำคัญกับการบริหารจัดการนโยบายการเงินและนโยบายการคลัง รวมถึงการปฏิรูปภาษีทั้งระบบเพื่อรักษาเสถียรภาพ

และเพิ่มประสิทธิภาพของระบบเศรษฐกิจ การปรับโครงสร้างทั้งห่วงโซ่คุณค่าในภาคเกษตร อุตสาหกรรม บริการ การลงทุน การพัฒนา SME และเกษตรกรรุ่นใหม่

๔. การเติบโตที่เป็นมิตรกับสิ่งแวดล้อมเพื่อการพัฒนาอย่างยั่งยืน มุ่งอนุรักษ์ ฟื้นฟู สร้างความมั่นคงของฐานทรัพยากรธรรมชาติและสิ่งแวดล้อม สร้างสมดุลระหว่างการอนุรักษ์และการใช้ประโยชน์อย่างยั่งยืนและเป็นธรรม บริหารจัดการน้ำให้มีประสิทธิภาพ

๕. การเสริมสร้างความมั่นคงแห่งชาติเพื่อการพัฒนาประเทศสู่ความมั่งคั่งและยั่งยืน ให้ความสำคัญกับความมั่นคงที่ส่งผลกระทบต่อพัฒนาในทุกมิติ ทั้งมิติเศรษฐกิจ สังคม และสิ่งแวดล้อม ตลอดจนการพัฒนาศักยภาพให้ประเทศ

๖. การบริหารจัดการในภาครัฐ การป้องกันการทุจริตประพฤติมิชอบ และธรรมาภิบาล ในสังคมไทย การป้องกันการทุจริตประพฤติมิชอบและธรรมาภิบาลในสังคมไทย การเพิ่มประสิทธิภาพ และธรรมาภิบาลในภาครัฐ เพื่อให้การบริหารจัดการภาครัฐมีความโปร่งใส มีประสิทธิภาพ มีความรับผิดชอบ และตรวจสอบได้อย่างเป็นธรรม ประชาชนมีส่วนร่วม ประเทศปราศจากคอร์รัปชัน มีการกระจายอำนาจ และแบ่งภารกิจรับผิดชอบที่เหมาะสมระหว่างส่วนกลาง ส่วนภูมิภาค และส่วนท้องถิ่น

๗. การพัฒนาโครงสร้างพื้นฐานและระบบโลจิสติกส์ มุ่งเน้นการพัฒนาคุณภาพโครงสร้างพื้นฐานด้านการคมนาคมขนส่ง การเชื่อมโยงเครือข่ายโทรคมนาคมและการบริหารจัดการโครงสร้างพื้นฐาน เพื่อสนับสนุนการพัฒนาพื้นที่เขตเศรษฐกิจพิเศษ พื้นที่เมือง การเชื่อมโยงการเดินทางและขนส่งสินค้าระหว่างประเทศ

๘. การพัฒนาวิทยาศาสตร์เทคโนโลยีวิจัยและนวัตกรรม ให้ความสำคัญกับการขับเคลื่อน การพัฒนาวิทยาศาสตร์เทคโนโลยีวิจัยและนวัตกรรม ต่อเนื่องจากแผนพัฒนาเศรษฐกิจและสังคมแห่งชาติ ฉบับที่ ๑๑ ทั้งการเพิ่มการลงทุนวิจัยและพัฒนา และการปรับปรุงสภาพแวดล้อมของการพัฒนาวิทยาศาสตร์ เทคโนโลยีวิจัยและนวัตกรรม

๙. การพัฒนาภาคเมืองและพื้นที่เศรษฐกิจให้สอดคล้องกับทิศทางการพัฒนาประเทศ ศักยภาพโอกาสและข้อจำกัดของพื้นที่ รวมทั้งความต้องการของภาคีการพัฒนาที่เกี่ยวข้อง สร้างฐานเศรษฐกิจใหม่เพื่อรองรับการเข้าสู่ประชาคมเศรษฐกิจอาเซียน

๑๐. ความร่วมมือระหว่างประเทศเพื่อการพัฒนาประสานและพัฒนาคือความร่วมมือกันระหว่างประเทศทั้งในเชิงรุกและรับอย่างสร้างสรรค์ โดยมุ่งเน้นการดูแลการดำเนินงานตามข้อผูกพัน และพันธกรณีตลอดจนมาตรฐานต่าง ๆ ที่ไทยมีความเกี่ยวข้องในฐานะประเทศสมาชิกทั้งในเวทีระดับโลก ระดับภูมิภาคและระดับอนุภูมิภาค

### ๑.๓ ไทยแลนด์ ๔.๐

รัฐบาล พล.อ.ประยุทธ์ จันทร์โอชา มุ่งมั่นในการนำ “โมเดลประเทศไทย ๔.๐” หรือ “ไทยแลนด์ ๔.๐” มาใช้เพื่อผลักดันประเทศให้หลุดพ้นกับดัก ๓ ประการ ได้แก่ ๑) กับดักประเทศรายได้ปานกลาง (Middle Income Trap) ๒) กับดักความเหลื่อมล้ำ (Inequality Trap) ๓) กับดักความไม่สมดุลของการพัฒนา (Imbalance Trap) โดยมีเป้าหมายเพื่อนำประเทศมุ่งสู่ความมั่นคง มั่งคั่ง และยั่งยืน อย่างเป็นรูปธรรม ซึ่งไทยแลนด์ ๔.๐ คือ การเปลี่ยนแปลงโครงสร้างเศรษฐกิจไปสู่ “Value - Based Economy” หรือ เศรษฐกิจที่ขับเคลื่อนด้วยนวัตกรรม

### กลไกขับเคลื่อน (Engines of Growth) ชุดใหม่ ประกอบด้วย

๑) Productive Growth Engine ซึ่งเป้าหมายสำคัญเพื่อปรับเปลี่ยนประเทศไทยสู่ประเทศที่มีรายได้สูง (High Income Country) ที่ขับเคลื่อนด้วยนวัตกรรม ปัญญา เทคโนโลยี และความคิดสร้างสรรค์ กลไกดังกล่าว ประกอบไปด้วย การสร้างเครือข่ายความร่วมมือในรูปแบบประชารัฐ การบริหารจัดการสมัยใหม่

และการสร้างคลัสเตอร์ทางด้านเทคโนโลยี การพัฒนาขีดความสามารถด้านการวิจัยและพัฒนา การพัฒนาโมเดลธุรกิจที่ขับเคลื่อนด้วยนวัตกรรม กิจกรรมร่วมทุนรัฐและเอกชนในโครงการขนาดใหญ่ รวมถึงการบ่มเพาะธุรกิจด้านเทคโนโลยี เป็นต้น ซึ่งถือเป็นการตอบโจทย์ความพยายามในการก้าวข้ามกับดักประเทศรายได้ปานกลาง

๒) Inclusive Growth Engine เพื่อให้ประชาชนได้รับประโยชน์และเป็นการกระจายรายได้ โอกาสและความมั่งคั่งที่เกิดขึ้น โดยกลไกนี้ประกอบด้วย การสร้างคลัสเตอร์เศรษฐกิจระดับกลุ่มจังหวัด การพัฒนาเศรษฐกิจระดับฐานรากในชุมชน การส่งเสริมวิสาหกิจเพื่อสังคม เพื่อตอบโจทย์ประเด็นปัญหาและความท้าทายทางสังคมในมิติต่าง ๆ การสร้างสภาพแวดล้อมที่เอื้ออำนวยต่อการทำธุรกิจ การส่งเสริมและสนับสนุนให้วิสาหกิจขนาดกลางและขนาดย่อมเข้มแข็งและสามารถแข่งขันได้ในเวทีโลก การสร้างงานใหม่ ๆ เพื่อรองรับการเปลี่ยนแปลงในอนาคต การยกระดับขีดความสามารถ การเสริมสร้างทักษะและการเติมเต็มศักยภาพของประชาชนให้ทันกับพลวัตการเปลี่ยนแปลงจากภายนอก และการจ่ายภาษีให้แก่ผู้มีรายได้ต่ำกว่าเกณฑ์ที่กำหนดแบบมีเงื่อนไข (Negative Income Tax) เพื่อแก้ไขกับดักความเหลื่อมล้ำที่เกิดขึ้นในปัจจุบัน

๓) Green Growth Engine การสร้างความมั่งคั่งของไทยในอนาคตจะต้องคำนึงถึงการพัฒนาและใช้เทคโนโลยีที่เป็นมิตรต่อสิ่งแวดล้อมเพื่อตอบโจทย์การหลุดออกจากกับดักความไม่สมดุลของการพัฒนา ระหว่างคนกับสภาพแวดล้อม โดยกลไกนี้ประกอบด้วย การมุ่งเน้นการใช้พลังงานทดแทน การปรับแนวคิดจากเดิมที่คำนึงถึงความได้เปรียบเรื่องต้นทุน (Cost Advantage) เป็นหลักมาสู่การคำนึงถึงประโยชน์ที่ได้จากการลดความสูญเสียที่เกิดขึ้นทั้งระบบ (Lost Advantage) หัวใจสำคัญอยู่ที่การพัฒนากระบวนการผลิตให้ส่งผลกระทบต่อสิ่งแวดล้อมน้อยที่สุด อันจะเกิดประโยชน์กับประเทศและประชาคมโลกด้วยในเวลาเดียวกัน ทั่วโลกขับเคลื่อน ทั้ง ๓ ถือเป็นการปฏิรูปประเทศไทยไปสู่ความมั่งคั่งอย่างมั่นคงและยั่งยืน เพื่อให้หลุดพ้นจากกับดักประเทศที่มีรายได้ปานกลาง ซึ่งถือเป็นการเปลี่ยนโมเดลเศรษฐกิจจากการพึ่งพาการลงทุนต่างประเทศ มีการลงทุนการวิจัยและพัฒนาตัวเองน้อยมาก โดยมุ่งเน้นการพัฒนาการศึกษาคน สร้างการวิจัยและพัฒนาโครงสร้างเศรษฐกิจให้ไทยสามารถอยู่ได้ในศตวรรษที่ ๒๑ ซึ่งรัฐบาลต้องกล้าพอที่จะถอดกับดักจากการดึงเงินลงทุนต่างประเทศเอาเทคโนโลยีของต่างชาติมาและต้องยืนอยู่บนขาตัวเองในระดับหนึ่ง

#### ๑.๔ ยุทธศาสตร์การพัฒนากลุ่มจังหวัด (Strategic Issues)

ยุทธศาสตร์ที่ ๑ พัฒนาสภาพแวดล้อมในการพัฒนาการค้า การลงทุน และโลจิสติกส์ เชื่อมโยงกับต่างประเทศ

ยุทธศาสตร์ที่ ๒ การสร้างความเข้มแข็งและเพิ่มประสิทธิภาพการผลิตภาคเกษตรและอุตสาหกรรมเกษตร เพื่อเพิ่มมูลค่าสินค้าเกษตรปลอดภัยที่มีศักยภาพ

ยุทธศาสตร์ที่ ๓ พัฒนาและสนับสนุนการยกระดับการท่องเที่ยวเชิงนิเวศ ด้านศาสนา ศิลปวัฒนธรรมและสุขภาพ เพื่อเป็นการสร้างรายได้สู่ชุมชนอย่างยั่งยืน

ยุทธศาสตร์ที่ ๔ ดำรงฐานทรัพยากรธรรมชาติที่อุดมสมบูรณ์ การบริหารจัดการสิ่งแวดล้อม และพลังงานโดยการมีส่วนร่วมของชุมชนสู่การเป็นกลุ่มจังหวัดสีเขียว

#### ๑.๕ แผนพัฒนากลุ่มจังหวัดภาคเหนือตอนบน ๒ (เชียงใหม่ พะเยา แพร่ น่าน) ประจำปี พ.ศ. ๒๕๖๖ - ๒๕๗๐

##### เป้าหมายการพัฒนา

ภายในปี ๒๕๗๐ กลุ่มจังหวัดภาคเหนือตอนบน ๒ จะเป็นเมืองน่าอยู่อย่างยั่งยืน

##### ประเด็นการพัฒนา

ประเด็นการพัฒนาที่ ๑ พัฒนาเป็นฐานเศรษฐกิจมูลค่าสูง

ประเด็นการพัฒนาที่ ๒ ส่งเสริมและพัฒนาสุขภาพ “New Normal” สู่ “High Sustainable”

ประเด็นการพัฒนาที่ ๓ อนุรักษ์ทรัพยากรและพัฒนาขีดความสามารถในการรับมือสาธารณภัย

## ๑.๖ ยุทธศาสตร์จังหวัดเชียงราย (พ.ศ. ๒๕๖๖ - ๒๕๗๐)

### วิสัยทัศน์จังหวัดเชียงราย (Vision)

#### “เชียงรายเมืองท่องเที่ยวสร้างสรรค์ แห่งความสุข สะอาด ปลอดภัย น่ายล”

ประกอบด้วยเป้าประสงค์ ๓ ข้อ ได้แก่

๑.การพัฒนาเศรษฐกิจสร้างสรรค์ : เพื่อสร้างการเจริญเติบโตทางเศรษฐกิจโดยเน้นการพัฒนาการท่องเที่ยวเชิงคุณค่าและยั่งยืน การค้า การลงทุนและบริการโลจิสติกส์เชิงสร้างสรรค์ และการส่งเสริมนวัตกรรมสินค้าเกษตรมูลค่าสูงโดยดำรงฐานวัฒนธรรมล้านนาและสมดุลของทรัพยากรธรรมชาติและสิ่งแวดล้อม

๒.การพัฒนาสิ่งแวดล้อมสร้างสรรค์ : เพื่อสร้างสมดุลของระบบนิเวศและสนับสนุนการเติบโตอย่างยั่งยืนบนสังคมเศรษฐกิจสร้างสรรค์เพื่อรับรองการพัฒนาเมืองให้น่าอยู่ที่เป็นมิตรต่อสิ่งแวดล้อม

๓.การพัฒนาสังคมสร้างสรรค์ : เพื่อยกระดับคุณภาพชีวิต ลดความเหลื่อมล้ำในสังคม ส่งเสริมการเรียนรู้ตลอดชีวิตสำหรับคนทุกช่วงวัย และเสริมสร้างความปลอดภัยและความมั่นคงในชีวิตทรัพย์สินของประชาชนเพื่อนำไปสู่สังคมสร้างสรรค์ จากเป้าหมายการพัฒนาของจังหวัดที่กำหนดขึ้น สามารถแบ่งประเด็นการพัฒนาดังนี้แบ่งออกเป็น

**ประเด็นการพัฒนาที่ ๑ การสร้างมูลค่าเพิ่มด้านการท่องเที่ยวเชิงสร้างสรรค์โดยดำรงฐานวัฒนธรรมล้านนา** โดยมีเป้าหมายการพัฒนา ดังนี้

- การเพิ่มจำนวนแหล่งท่องเที่ยวเชิงสร้างสรรค์
- การเพิ่มจำนวนของกิจกรรมที่ส่งเสริมการท่องเที่ยวเชิงสร้างสรรค์เพิ่มขึ้น
- การเพิ่มจำนวนของสถานประกอบการด้านการท่องเที่ยวได้รับมาตรฐาน SHA

**ประเด็นการพัฒนาที่ ๒ การส่งเสริมการผลิตและพัฒนานวัตกรรมเพื่อยกระดับสินค้าเกษตรเชิงสร้างสรรค์ภายใต้แนวทางการพัฒนาที่ยั่งยืน** โดยมีเป้าหมายการพัฒนา ดังนี้

- การเพิ่มสัดส่วนสินค้าเกษตรที่ได้คุณภาพ มาตรฐานสากลและเป็นมิตรกับสิ่งแวดล้อม
- การเพิ่มจำนวนนวัตกรรมสินค้าเกษตรเชิงสร้างสรรค์
- การส่งเสริมและยกระดับผลิตภัณฑ์ชา กาแฟและสมุนไพรสู่เกษตรมูลค่าสูงเชิงสร้างสรรค์

**ประเด็นการพัฒนาที่ ๓ การพัฒนาเศรษฐกิจสร้างสรรค์ด้านการค้า การลงทุน การบริการ และโลจิสติกส์** โดยมีเป้าหมายการพัฒนา ดังนี้

- การส่งเสริมการเพิ่มจำนวนผู้ประกอบการ/SMEs เศรษฐกิจสร้างสรรค์
- การเพิ่มกิจกรรมในการส่งเสริม พัฒนาและเตรียมความพร้อมผู้ประกอบการภายใต้บริบทที่เปลี่ยนแปลง
- การสนับสนุนสภาพแวดล้อมและระบบโลจิสติกส์ที่รองรับด้านการค้า การลงทุน การบริการ

**ประเด็นการพัฒนาที่ ๔ การจัดการทรัพยากรธรรมชาติและสิ่งแวดล้อมให้ดำรงความสมบูรณ์และยั่งยืน** โดยมีเป้าหมายการพัฒนา ดังนี้

- การเพิ่มจำนวนพื้นที่สีเขียว
- การเพิ่มประสิทธิภาพการบริหารจัดการทรัพยากรน้ำ/หมอกควันไฟป่า

**ประเด็นการพัฒนาที่ ๕ การพัฒนาคุณภาพชีวิตและความมั่นคงเพื่อส่งเสริมสังคมสร้างสรรค์** โดยมีเป้าหมายการพัฒนา ดังนี้

- การส่งเสริมการเรียนรู้ตลอดชีวิต ทุกช่วงวัย
- ส่งเสริมการพัฒนาเมืองให้เป็นมิตรกับผู้สูงอายุ
- พัฒนาฝีมือแรงงาน ส่งเสริมอาชีพเพื่อการลดความเหลื่อมล้ำและคนจนข้ามรุ่นลดลง
- การลดอุบัติเหตุ/ภัยพิบัติ/ปลอดภัยเสพติด



๑.๗ กรอบยุทธศาสตร์การพัฒนาขององค์กรปกครองส่วนท้องถิ่น ในเขตจังหวัดเชียงราย  
(พ.ศ. ๒๕๖๑ - ๒๕๖๔)

### วิสัยทัศน์

“ยึดหลักธรรมาภิบาล ทำงานแบบมีส่วนร่วม ศูนย์รวมเศรษฐกิจการค้า พัฒนาคุณภาพชีวิต  
ประชาชนมีความสุข”

**ยุทธศาสตร์ที่ ๑ การพัฒนาโครงสร้างพื้นฐานและระบบโลจิสติกส์ เชื่อมโยงกลุ่มจังหวัด  
กลุ่มอาเซียน+๖ และ GMS**

- กลยุทธ์ ๑.๑ พัฒนาโครงสร้างพื้นฐานและระบบโลจิสติกส์ให้ได้มาตรฐาน
- กลยุทธ์ ๑.๒ พัฒนาแหล่งน้ำและระบบบริหารจัดการน้ำเพื่ออุปโภค บริโภค และการเกษตร
- กลยุทธ์ ๑.๓ พัฒนาการบริหารจัดการโครงสร้างพื้นฐานรองรับการเจริญเติบโตของท้องถิ่น  
เพื่อเชื่อมโยงกลุ่มจังหวัด กลุ่มอาเซียน+๖ และ GMS
- กลยุทธ์ ๑.๔ พัฒนางานด้านผังเมือง งานวิศวกรรมจราจร และงานควบคุมอาคาร

**ยุทธศาสตร์ที่ ๒ การพัฒนาด้านเศรษฐกิจและการท่องเที่ยว**

- กลยุทธ์ ๒.๑ ส่งเสริมและพัฒนาการเกษตรตามแนวทางปรัชญาเศรษฐกิจพอเพียง
- กลยุทธ์ ๒.๒ ส่งเสริมและพัฒนาอาชีพและการตลาด เพื่อเพิ่มศักยภาพผลิตภัณฑ์ท้องถิ่น  
ให้ได้มาตรฐานสากล
- กลยุทธ์ ๒.๓ ส่งเสริมและพัฒนาการท่องเที่ยว วิถีชีวิตและอัตลักษณ์ของคนในชุมชน
- กลยุทธ์ ๒.๔ ส่งเสริม อนุรักษ์ และเผยแพร่ศิลปวัฒนธรรมประเพณีท้องถิ่น

**ยุทธศาสตร์ที่ ๓ การพัฒนาการศึกษาและการสาธารณสุข**

- กลยุทธ์ ๓.๑ ส่งเสริมและพัฒนาการศึกษาทั้งในระบบ นอกระบบ และการศึกษาตามอัธยาศัย  
ให้ได้มาตรฐานการศึกษา
- กลยุทธ์ ๓.๒ ส่งเสริมและพัฒนาการศึกษาสู่อาชีพ
- กลยุทธ์ ๓.๓ ส่งเสริมและพัฒนาการจัดการศึกษาโรงเรียนประชาคมอาเซียน ในเขตพัฒนา  
เศรษฐกิจชายแดน
- กลยุทธ์ ๓.๔ ส่งเสริมและพัฒนาสุขภาพที่ดีของประชาชนในท้องถิ่น
- กลยุทธ์ ๓.๕ ส่งเสริมและสนับสนุนการพัฒนาระบบบริการสาธารณสุข

**ยุทธศาสตร์ที่ ๔ การพัฒนาคุณภาพชีวิตและการป้องกันบรรเทาสาธารณภัย**

- กลยุทธ์ ๔.๑ รักษาความสงบเรียบร้อยเพื่อความปลอดภัยในชีวิตและทรัพย์สินของประชาชน
- กลยุทธ์ ๔.๒ ป้องกันและบรรเทาสาธารณภัย
- กลยุทธ์ ๔.๓ ป้องกันและแก้ไขปัญหา ยาเสพติด อบายมุข สื่อด้านอิเล็กทรอนิกส์และปัญหา  
แรงงานต่างด้าว
- กลยุทธ์ ๔.๔ พัฒนาคุณภาพชีวิตเด็ก เยาวชน สตรี ผู้สูงอายุ ผู้พิการ และผู้ด้อยโอกาส

**ยุทธศาสตร์ที่ ๕ การบริหารจัดการทรัพยากรธรรมชาติและสิ่งแวดล้อมให้สมบูรณ์และยั่งยืน**

- กลยุทธ์ ๕.๑ ส่งเสริมและพัฒนาการอนุรักษ์ทรัพยากรธรรมชาติและสิ่งแวดล้อม
- กลยุทธ์ ๕.๒ ส่งเสริมและพัฒนาการควบคุม ป้องกัน แก้ไขปัญหาขยะ น้ำเสีย และมลภาวะ
- กลยุทธ์ ๕.๓ ส่งเสริมและพัฒนาการอนุรักษ์พลังงานและการใช้พลังงานทดแทน

## ยุทธศาสตร์ที่ ๖ การพัฒนาด้านการเมืองการบริหาร

- กลยุทธ์ ๖.๑ พัฒนาศักยภาพบุคลากรท้องถิ่น
- กลยุทธ์ ๖.๒ พัฒนาประสิทธิภาพในการบริหารจัดการตามหลักธรรมาภิบาล
- กลยุทธ์ ๖.๓ ส่งเสริมการมีส่วนร่วมในการพัฒนาท้องถิ่นของทุกภาคส่วน
- กลยุทธ์ ๖.๔ พัฒนาปรับปรุงเครื่องมือเครื่องใช้และเทคโนโลยี

## ๒. ยุทธศาสตร์ขององค์กรปกครองส่วนท้องถิ่น

### ๒.๑ กรอบยุทธศาสตร์การพัฒนาขององค์การบริหารส่วนจังหวัดเชียงราย (พ.ศ. ๒๕๖๑ - ๒๕๖๔)

#### วิสัยทัศน์

"ยึดหลักธรรมาภิบาล ประสานการพัฒนา ประชาชนมีความสุข"

### ยุทธศาสตร์ที่ ๑ การพัฒนาโครงสร้างพื้นฐานและระบบคมนาคมขนส่ง

#### เป้าประสงค์

๑. เส้นทางคมนาคมและการจราจรได้มาตรฐาน

#### ตัวชี้วัด

๑. จำนวนถนนถ่ายโอนได้ดำเนินการก่อสร้าง ปรับปรุงหรือซ่อมแซม ที่องค์การบริหารส่วนจังหวัดเชียงรายดำเนินการเอง

๒. ระยะทางถนนถ่ายโอนและถนนเกินศักยภาพขององค์กรปกครองส่วนท้องถิ่นที่ได้ดำเนินการก่อสร้าง ปรับปรุงหรือซ่อมแซมที่จ้างเหมา

๓. ร้อยละความพึงพอใจของผู้ใช้บริการด้านคมนาคมและการจราจรอยู่ในระดับดี

#### กลยุทธ์

๑. พัฒนาโครงสร้างพื้นฐานและระบบคมนาคมขนส่งให้ได้มาตรฐาน
๒. พัฒนาแหล่งน้ำและระบบบริหารจัดการน้ำเพื่ออุปโภค บริโภค และการเกษตร
๓. พัฒนางานด้านผังเมือง งานวิศวกรรมจราจร

### ยุทธศาสตร์ที่ ๒ การพัฒนาด้านเศรษฐกิจและการท่องเที่ยว

#### เป้าประสงค์

๑. แหล่งท่องเที่ยวในจังหวัดเชียงราย ได้รับการพัฒนาอย่างมีคุณภาพ
๒. แหล่งท่องเที่ยวในจังหวัดเชียงราย ได้รับการพัฒนาโดยการมีส่วนร่วมของประชาชนในพื้นที่

#### ตัวชี้วัด

๑. จำนวนแหล่งท่องเที่ยวที่เข้ามาเที่ยวในจังหวัดเชียงรายเพิ่มมากขึ้น
๒. ร้อยละความพึงพอใจของนักท่องเที่ยวอยู่ในระดับดี
๓. ร้อยละของประชาชนที่ได้รับการพัฒนาศักยภาพในการประกอบอาชีพ

#### กลยุทธ์

๑. ส่งเสริมและพัฒนากิจกรรมตามแนวทางปรัชญาเศรษฐกิจพอเพียง
๒. ส่งเสริมและพัฒนาอาชีพและการตลาด เพื่อเพิ่มศักยภาพผลิตภัณฑ์ท้องถิ่นให้ได้มาตรฐานสากล
๓. ส่งเสริมและพัฒนากิจกรรมท่องเที่ยว วิถีชีวิต และอัตลักษณ์ของคนในชุมชน
๔. ส่งเสริม อนุรักษ์ ด้านศาสนา และเผยแพร่ศิลปวัฒนธรรมประเพณีท้องถิ่น



### ยุทธศาสตร์ที่ ๓ การพัฒนาการศึกษาและการสาธารณสุข

#### เป้าประสงค์

๑. นักเรียนในสถานศึกษาสังกัดองค์การบริหารส่วนจังหวัดเชียงราย ได้รับการศึกษาที่มีคุณภาพ
๒. เด็ก เยาวชนและประชาชน ได้รับการเรียนรู้ที่มีคุณภาพ
๓. เด็ก เยาวชน ประชาชนและบุคลากรในสังกัดองค์การบริหารส่วนจังหวัดเชียงราย ได้รับการส่งเสริมให้ออกกำลังกายและเล่นกีฬา
๔. เด็ก เยาวชน ประชาชน ได้รับการบริการด้านสาธารณสุขอย่างทั่วถึง

#### ตัวชี้วัด

๑. ร้อยละของจำนวนนักเรียนในสถานศึกษาสังกัดองค์การบริหารส่วนจังหวัดเชียงราย มีผลการเรียนผ่านเกณฑ์มาตรฐานขององค์กรปกครองส่วนท้องถิ่น
๒. ร้อยละความพึงพอใจของผู้ใช้บริการโรงเรียนนอกระบบองค์การบริหารส่วนจังหวัดเชียงราย อยู่ในระดับดี
๓. ร้อยละของจำนวนนักเรียนโปรแกรมกีฬาในสังกัดโรงเรียนนอกระบบองค์การบริหารส่วนจังหวัดเชียงราย ที่ได้เข้าการเล่นกีฬาอาชีพ
๔. ร้อยละของจำนวนเด็ก เยาวชน ประชาชนและบุคลากรในสังกัดองค์การบริหารส่วนจังหวัดเชียงราย
๕. ร้อยละของประชาชนที่ได้รับการส่งเสริมให้มีความรู้ความเข้าใจในด้านสาธารณสุข

#### กลยุทธ์

๑. ส่งเสริมและพัฒนาการศึกษาทั้งในระบบ นอกระบบ และการศึกษาตามอัธยาศัยให้ได้มาตรฐานการศึกษา
๒. ส่งเสริมและพัฒนาการศึกษาสู่อาชีพ
๓. ส่งเสริมและพัฒนาสุขภาวะที่ดีของประชาชนในท้องถิ่น
๔. ส่งเสริมและสนับสนุนการพัฒนาระบบบริการสาธารณสุข

### ยุทธศาสตร์ที่ ๔ การพัฒนาคุณภาพชีวิตและการป้องกันบรรเทาสาธารณภัย

#### เป้าประสงค์

๑. เด็กนักเรียน ประชาชน และผู้ด้อยโอกาสที่มีรายได้ไม่เพียงพอ ได้รับการช่วยเหลือให้ดีขึ้น
๒. ประชาชนมีคุณภาพชีวิตที่ดี
๓. องค์การบริหารส่วนจังหวัดเชียงรายมีศักยภาพในการป้องกันและบรรเทาสาธารณภัย

#### ตัวชี้วัด

๑. ร้อยละความพึงพอใจของเด็ก นักเรียน ประชาชนและผู้ด้อยโอกาส อยู่ในระดับดี
๒. ร้อยละของผู้เข้าร่วมอบรมมีความรู้ ความเข้าใจ ด้านการป้องกันสาธารณภัย
๓. จำนวนโครงการที่องค์การบริหารส่วนจังหวัดเชียงรายดำเนินการด้านการป้องกันและบรรเทาสาธารณภัย

#### กลยุทธ์

๑. รักษาความสงบเรียบร้อยเพื่อความปลอดภัยในชีวิตและทรัพย์สินของประชาชน
๒. ป้องกัน ฟื้นฟู และบรรเทาสาธารณภัย
๓. ป้องกันและแก้ไขปัญหาเสพติด อบายมุข สื่อด้านอิเล็กทรอนิกส์
๔. พัฒนาคุณภาพชีวิตเด็ก เยาวชน สตรี ผู้สูงอายุ ผู้พิการ และผู้ด้อยโอกาส

## ยุทธศาสตร์ที่ ๕ การบริหารจัดการทรัพยากรธรรมชาติและสิ่งแวดล้อมให้สมบูรณ์และยั่งยืน

### เป้าประสงค์

๑. แหล่งน้ำได้รับการพัฒนาเพื่อทำการเกษตรและอุปโภคและบริโภคอย่างเพียงพอ

### ตัวชี้วัด

๑. ร้อยละความพึงพอใจของผู้เข้าร่วมโครงการด้านการอนุรักษ์ ฟื้นฟูและบริหารจัดการทรัพยากรธรรมชาติและสิ่งแวดล้อม อยู่ในระดับดี
๒. จำนวน ห้วย หนอง คลอง บึง ที่ได้รับการพัฒนาให้ดีขึ้น
๓. จำนวนแหล่งกักเก็บน้ำเพื่อการเกษตรเพิ่มขึ้น

### กลยุทธ์

๑. ส่งเสริมและพัฒนาการอนุรักษ์ทรัพยากรธรรมชาติและสิ่งแวดล้อม
๒. ส่งเสริมและพัฒนาการควบคุม ป้องกัน แก้ไขปัญหาขยะ น้ำเสียและมลภาวะ
๓. ส่งเสริมและพัฒนาการอนุรักษ์พลังงานและการใช้พลังงานทดแทน

## ยุทธศาสตร์ที่ ๖ การพัฒนาด้านการเมืองการปกครองและการบริหาร

### เป้าประสงค์

๑. ประชาชนมีความรู้ความเข้าใจการมีส่วนร่วมในการพัฒนาท้องถิ่น
๒. บุคลากรขององค์การบริหารส่วนจังหวัดเชียงรายมีคุณธรรม จริยธรรม

### ตัวชี้วัด

๑. อบจ.เชียงรายมีผลการประเมินการปฏิบัติงานผ่านเกณฑ์มาตรฐาน LPA (ด้านบุคลากร)
๒. ร้อยละบุคลากรขององค์การบริหารส่วนจังหวัดเชียงราย มีทัศนคติที่ดีในการบริการสาธารณะ
๓. ร้อยละความพึงพอใจของผู้เข้าร่วมโครงการด้านการเพิ่มประสิทธิภาพการปฏิบัติราชการอยู่ในระดับดี
๔. ร้อยละของประชาคมท้องถิ่น มีส่วนร่วมในการพัฒนาท้องถิ่น

### กลยุทธ์

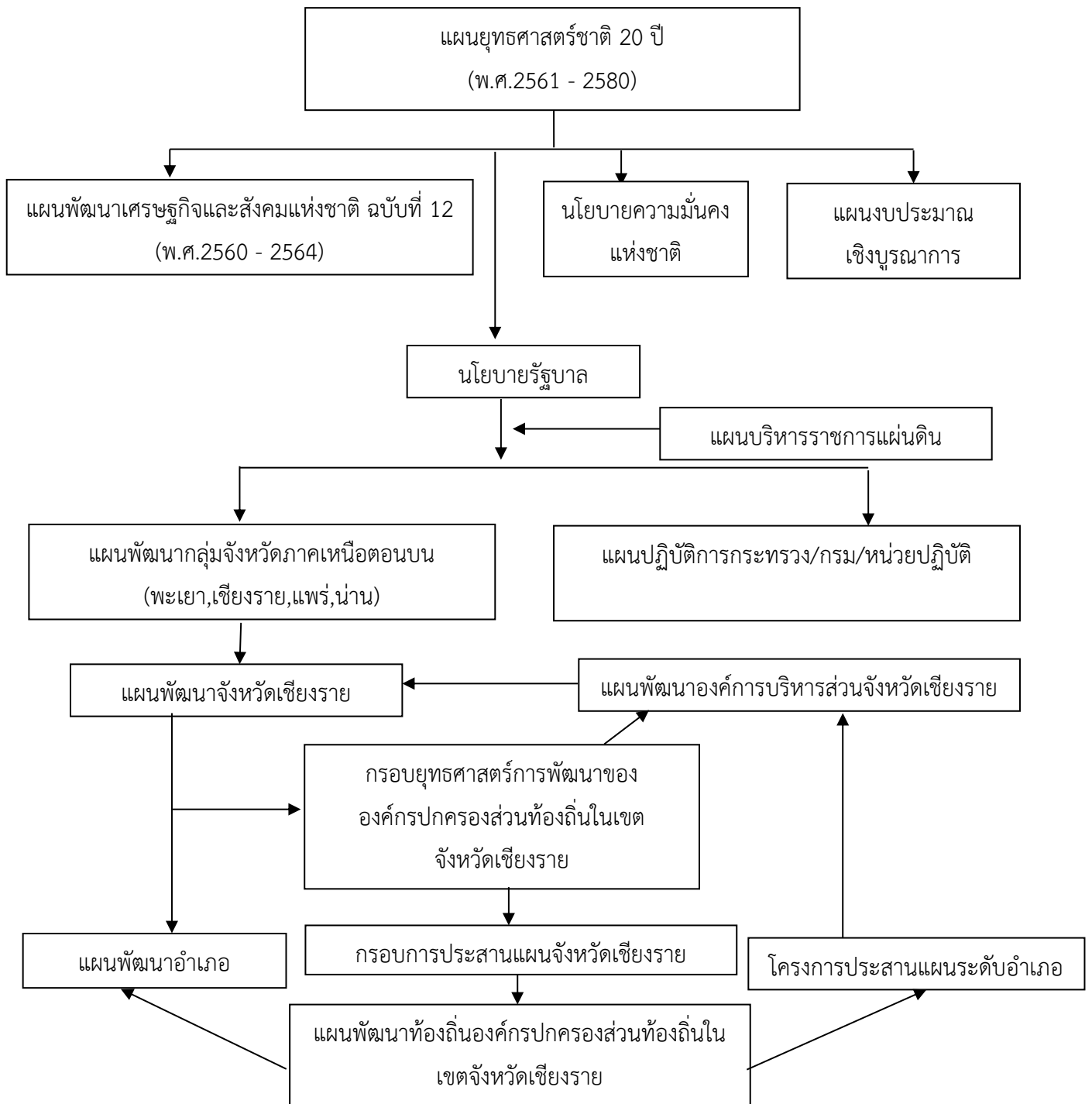
๑. พัฒนาศักยภาพบุคลากรท้องถิ่น
๒. พัฒนาประสิทธิภาพในการบริหารจัดการตามหลักธรรมาภิบาล
๓. ส่งเสริมการมีส่วนร่วมในการพัฒนาท้องถิ่นของทุกภาคส่วน
๔. พัฒนาปรับปรุงเครื่องมือเครื่องใช้และเทคโนโลยีเพื่อรองรับระบบดิจิทัล
๕. ส่งเสริมนวัตกรรมเพื่อการพัฒนาท้องถิ่น

### จุดยืนทางยุทธศาสตร์

ด้วยจังหวัดเชียงรายตั้งอยู่เหนือสุดของประเทศไทย อยู่ห่างจากกรุงเทพฯ ๘๒๙ กิโลเมตร มีอาณาเขตทิศเหนือติดต่อกับสาธารณรัฐแห่งสหภาพเมียนมาร์และสาธารณรัฐประชาธิปไตยประชาชนลาว ทิศตะวันออกติดต่อกับสาธารณรัฐประชาธิปไตยประชาชนลาว ทิศใต้ติดต่อกับจังหวัดพะเยาและลำปาง และทิศตะวันตกติดต่อกับประเทศสหภาพเมียนมาร์และจังหวัดเชียงใหม่ แนวเขตชายแดนติดต่อกับประเทศเมียนมาร์ ด้านอำเภอแม่จัน แม่สาย แม่ฟ้าหลวง และเชียงแสน จึงกำหนดจุดยืนทางยุทธศาสตร์ (Positioning) ของจังหวัดเชียงราย “ประตูสู่อุณหภูมิร้อนน้ำโขงและอาเซียน+๓ และศูนย์กลางการท่องเที่ยวที่เป็นมิตรกับสิ่งแวดล้อม”

## ความเชื่อมโยงของยุทธศาสตร์ในภาพรวม

ความเชื่อมโยงของยุทธศาสตร์ชาติกับแผนในระดับต่าง ๆ ที่เกี่ยวข้องกับแผนพัฒนาท้องถิ่นขององค์การบริหารส่วนจังหวัดเชียงราย



### ๓. การวิเคราะห์เพื่อพัฒนาท้องถิ่น

#### ๓.๑ แนวทางการพัฒนาที่สำคัญ (Positioning)

แนวทางการพัฒนาที่สำคัญของจังหวัดเชียงราย มี ๔ ด้าน ดังนี้

#### ๑. เมืองท่องเที่ยวสร้างสรรค์อารยธรรมล้านนาที่เน้นคุณค่าและความยั่งยืนของทรัพยากรธรรมชาติ และเชื่อมโยงสู่ GMS

จังหวัดเชียงราย เป็นเมืองท่องเที่ยวเชิงสร้างสรรค์ที่เน้นคุณค่าและความยั่งยืน เนื่องจากจังหวัดเชียงรายมีที่ตั้งภูมิประเทศ และภูมิอากาศที่น่าอยู่ มีทรัพยากรธรรมชาติและแหล่งท่องเที่ยวทางธรรมชาติที่มีชื่อเสียง ได้แก่

๑.๑. การท่องเที่ยวเพื่อสุขภาพ และสปา เช่น น้ำพุร้อนในพื้นที่อำเภอแม่จัน อำเภอเมืองเชียงราย อำเภอเวียงป่าเป้า และมีธุรกิจ สปาของเอกชนที่มีชื่อเสียงหลายแห่งในพื้นที่

๑.๒ การท่องเที่ยวทางประวัติศาสตร์ ศิลปวัฒนธรรมและชาติพันธุ์ เช่น โบราณสถานอำเภอเชียงแสน วัดพระแก้ว หมู่บ้านศิลปิน บ้านคำ วัดพระธาตุดอยตุง วัดร่องขุ่น หมู่บ้านชนเผ่าซึ่งอาศัยอยู่แบบดั้งเดิม

๑.๓ การท่องเที่ยวเชิงนิเวศน์ เช่น หมู่บ้านท่องเที่ยวชุมชน และ หมู่บ้านท่องเที่ยว OTOP ที่หลากหลาย การล่องแพ อุทยานแห่งชาติภูชี้ฟ้า ดอยแม่สลอง ดอยตุง ล่องเรือในลำน้ำกก/รวมทั้งแหล่งท่องเที่ยวทางเลือกใหม่ อาทิ สนามกอล์ฟหลายสนามในพื้นที่ ซึ่งมีความพร้อมและเป็นที่ยอมรับของชาวไทยและต่างชาติ นอกจากนี้ยังสามารถเชื่อมโยงไปยังกลุ่มท่องเที่ยวในอนุภูมิภาคลุ่มน้ำโขง (GMS) เช่น การท่องเที่ยวตามเส้นทาง R๓A,R๓B และการท่องเที่ยวลำนํ้าโขง เป็นต้น

๑.๔ การท่องเที่ยวเฉพาะกลุ่มประเภทMICE การท่องเที่ยวกีฬาและผจญภัย การท่องเที่ยวเพื่อสุขภาพ และการท่องเที่ยวแบบพำนักระยะยาว

#### ๒. เมืองน่าอยู่เป็นมิตรต่อสิ่งแวดล้อม

จังหวัดเชียงรายเป็นเมืองที่มีทรัพยากรธรรมชาติอุดมสมบูรณ์ มีสภาพแวดล้อมทางกายภาพที่ดี สังคมเข้มแข็ง มีความสงบ สะอาด ปลอดภัย มีระเบียบวินัย ประชาชนมีคุณภาพชีวิตที่ดี วิถีชีวิตความเป็นอยู่ดี มีความสุข มีภูมิปัญญาท้องถิ่นที่ช่วยเกื้อกูลให้ชุมชนเข้มแข็ง มีการสืบทอดรักษาและปรับใช้ภูมิปัญญาท้องถิ่น ตลอดจนพัฒนาต่อยอดให้เกิดเทคโนโลยีที่เหมาะสม นำมาใช้ประโยชน์กับการผลิตและวิถีชีวิตความเป็นอยู่ของชุมชนได้อย่างมีประสิทธิภาพ

#### ๓. เมืองเกษตรกรรมสีเขียวและอาหารปลอดภัย

จังหวัดเชียงรายมีพื้นที่การเกษตรที่อุดมสมบูรณ์ เอื้อต่อการเป็นแหล่งพัฒนาพันธุ์พืชและพันธุ์สัตว์ สามารถผลิตอาหารและสินค้าเกษตรที่สำคัญของภาคเหนือ รวมทั้งมีพืชเฉพาะถิ่นที่มีคุณภาพได้มาตรฐานระดับสากลเป็นที่ต้องการของผู้บริโภคระดับบน เช่น ข้าวหอมมะลิ ข้าวเหนียวเขี้ยววงู ชา กาแฟ สับปะรดภูแล สับปะรดนางแล ลำไย ลิ้นจี่ ส้มโอเวียงแก่น ปลายินิล และโคเนื้อ

#### ๔. เมืองการค้าชายแดนเชื่อมโยงประเทศในกลุ่ม GMS

จังหวัดเชียงรายมีทำเลที่ตั้งเป็นจุดยุทธศาสตร์ทางด้านการคมนาคมขนส่งสู่กลุ่มประเทศ GMS เป็นจังหวัดชายแดนที่เป็นประตูการค้า การลงทุนการท่องเที่ยว และ Logistics สู่ประเทศ สปป.ลาว ประเทศพม่า และประเทศจีน ตอนใต้ นอกจากนี้มีโครงการนโยบายรัฐบาลที่ส่งเสริมจังหวัดให้เป็นเมืองเขตพัฒนาเศรษฐกิจพิเศษที่ส่งเสริมการพัฒนาโครงสร้างพื้นฐาน และพัฒนาเมืองสถานีขนส่งระบบราง รวมทั้งสร้างความสัมพันธ์กับประเทศเพื่อนบ้าน GMS ตามกรอบความร่วมมือทางด้านเศรษฐกิจและสังคมเอื้อต่อกิจกรรมการค้า การลงทุน การท่องเที่ยวอีกด้วย

### ๓.๒ จังหวัดเชียงรายได้วิเคราะห์การพัฒนาท้องถิ่น การวิเคราะห์ศักยภาพด้านเศรษฐกิจ ด้านสังคม และด้านทรัพยากรธรรมชาติและสิ่งแวดล้อม

จังหวัดเชียงรายได้วิเคราะห์ SWOT Analysis/Demand (Demand Analysis)/ Global Demand และ Trend ปัจจัยและสถานการณ์การเปลี่ยนแปลงที่มีผลต่อการพัฒนา ซึ่งประกอบด้วย การวิเคราะห์ ศักยภาพด้านเศรษฐกิจ ด้านสังคม และด้านทรัพยากรธรรมชาติและสิ่งแวดล้อม ดังนี้

**ปัจจัยภายใน (Internal Factors)** พบว่าจุดแข็ง (Strength) และจุดอ่อน (Weakness) สามารถสรุป รายละเอียดได้ ดังนี้

#### จุดแข็ง (Strength)

๑. จุดภูมิศาสตร์ ท่าเล ที่ตั้งเป็นจุดศูนย์กลางเชื่อมโยงกับประเทศ GMS มีเส้นทางคมนาคม สะดวก ทั้งทางน้ำ ทางบก และทางอากาศ

๒. มีทรัพยากรการท่องเที่ยวที่สามารถพัฒนาเป็นการท่องเที่ยวเฉพาะกลุ่มประเภท MICE การท่องเที่ยวกีฬาและผจญภัย การท่องเที่ยว เพื่อสุขภาพ และการท่องเที่ยวแบบพำนักระยะยาว ซึ่งสามารถ สร้างมูลค่าเพิ่มให้การท่องเที่ยวจังหวัด

๓. ทรัพยากรธรรมชาติที่สมบูรณ์ส่งผลให้เกิดความหลากหลายทางชีวภาพของชนิดพันธุ์พืช และสัตว์ป่า เป็นที่น่านสนใจของนักท่องเที่ยว

๔. พื้นที่การเกษตรที่อุดมสมบูรณ์ สามารถผลิตอาหารและสินค้าเกษตรที่สำคัญ อาทิ ข้าวหอมมะลิ กาแฟ ชา ลำไย ลิ้นจี่ สับปะรดภูแล สับปะรดนางแล ปลานิล ส้มโอเวียงแก่น ข้าวเหนียวงู และโคขุน

๕. สินค้าเกษตรของจังหวัดเชียงรายมีอัตลักษณ์ มีลักษณะบ่งชี้เฉพาะทางภูมิศาสตร์ หลากหลายชนิด

๖. มีกลุ่ม Young Smart Farmer เกษตรกรรุ่นใหม่ให้มีความสามารถด้านการเกษตร สามารถทดแทนเกษตรกรผู้สูงอายุ และสร้างแรงจูงใจให้คนรุ่นใหม่หันมาประกอบอาชีพ

๗. ที่ตั้ง มีภูมิประเทศและภูมิภาคที่น่าอยู่ มีแหล่งทรัพยากรธรรมชาติและแหล่งท่องเที่ยว ทางธรรมชาติที่มีชื่อเสียง รวมทั้งการท่องเที่ยวเชิงสุขภาพ เชิงวัฒนธรรม เชิงนิเวศน์ สามารถเชื่อมโยงไปยัง กลุ่มท่องเที่ยว GMS และกลุ่ม ASEAN +๓, +๖

๘. มีสถาบันการศึกษาและบุคลากรทางการศึกษาภาครัฐและเอกชนทุกระดับทำให้ประชากร ได้รับโอกาสทางการศึกษาที่ทั่วถึง สถาบันศึกษามีส่วนช่วยสนับสนุนการพัฒนาของจังหวัด

๙. มีศิลปินที่มีชื่อเสียง และปราชญ์ชาวบ้านและภูมิปัญญาท้องถิ่นที่หลากหลายสามารถ ใช้เป็นต้นแบบและสามารถถ่ายทอดความรู้ได้

๑๐. สถานบริการด้านสุขภาพที่ได้มาตรฐาน มีโรงพยาบาลศูนย์ โรงพยาบาลเอกชน สถาน บริการในระดับอำเภอ และระดับตำบลครอบคลุมทุกพื้นที่ ตลอดจนภูมิปัญญาและการแพทย์ทางเลือก

๑๑. ต้นทุนด้านศิลปวัฒนธรรมล้านนาและชาติพันธุ์ เป็นอัตลักษณ์ที่โดดเด่น มีความหลากหลาย ด้านภูมิปัญญาทางศิลปะ เป็นเมืองศิลปิน

๑๒. สินค้าผลิตภัณฑ์ OTOP สินค้าวิสาหกิจชุมชนที่มีคุณภาพและเป็นเอกลักษณ์ ที่มีศักยภาพ และเป็นโอกาสในการสนับสนุนเศรษฐกิจชุมชน

๑๓. ภาคประชาชนสังคมและประชาชนมีการรวมกลุ่มและการมีส่วนร่วมในกิจกรรมด้านสังคม ศิลปวัฒนธรรม ศาสนาและประเพณีท้องถิ่นร่วมกันให้ประชาชนอยู่เย็นเป็นสุข

๑๔. มีหน่วยงานด้านความมั่นคงที่มีความเข้มแข็ง สามารถบูรณาการ การทำงานได้อย่าง มีประสิทธิภาพ

๑๕. ลักษณะของคนในพื้นที่ ที่ลักษณะเป็นมิตร และยิ้มแย้มแจ่มใส มีเอกลักษณ์ด้านภาษา และการแต่งกายซึ่งเป็นเสน่ห์ให้กับการท่องเที่ยว

๑๖. มีลักษณะภูมิอากาศที่เย็นสบายเหมาะสมกับการเป็นเมืองน่าอยู่ และเป็นเมืองสำหรับการท่องเที่ยว

### จุดอ่อน (Weakness)

๑. มีพื้นที่ชลประทานน้อย ในขณะที่ต้นทุนการผลิตแหล่งน้ำมีมูลค่าสูง ทำให้พื้นที่ส่วนใหญ่ขาดแคลนน้ำในฤดูแล้ง

๒. ทรัพยากรดินเริ่มเสื่อมโทรมจากการใช้สารเคมีจากระบบการเกษตรบนพื้นที่สูงที่ไม่ถูกต้อง การเผาถ่านหลังการเก็บเกี่ยว ส่งผลต่อปัญหาหมอกควัน ปัญหาการปนเปื้อนทางสารเคมี

๓. เกษตรกรขาดเอกสิทธิ์ที่ดินทำกินรายได้เฉลี่ยต่อคนต่ำกว่ารายได้เฉลี่ยของประเทศ ทำการเกษตรแบบขาดการบริหารจัดการด้านการผลิต

๔. ผู้ประกอบการ SME มีศักยภาพไม่เพียงพอในการเชื่อมโยงด้านการค้าการลงทุนทั้งในและต่างประเทศ

๕. แหล่งท่องเที่ยวเชิงธรรมชาติมีข้อจำกัดไม่สามารถเที่ยวได้ตลอดปี (Low season) ทำให้ท่องเที่ยวไม่ต่อเนื่อง

๖. ประชาชนทุกภาคส่วนขาดการเตรียมความพร้อมที่รับมือต่อการเปลี่ยนแปลงในในบริบทที่เปลี่ยนแปลงไปส่งผลให้เกิดการปรับตัวด้านธุรกิจ และการดำเนินชีวิตในช่วงภาวะวิกฤตสถานการณ์การระบาดของโรคติดต่อเชื้อไวรัสโคโรนา ๒๐๑๙ (COVID - ๑๙)

๗. ปัญหาสิ่งแวดล้อมในชุมชนเมือง เช่น ปัญหาขยะ ปัญหาน้ำเสีย และมลพิษทางอากาศ

๘. สภาพภูมิศาสตร์มีแนวชายแดนติดกับประเทศเพื่อนบ้านทั้งทางบกและทางน้ำเป็นอุปสรรคต่อการป้องกันปัญหาด้านความมั่นคง

๙. ความเหลื่อมล้ำทางสังคมของกลุ่มชาติพันธุ์ยังได้รับการช่วยเหลือ ดูแลน้อย

๑๐. ความเจริญของเมืองทำให้เกิดประชากรแฝง ทำให้เกิดปัญหาทางสังคม

๑๑. มีปัญหาหมอกควันและฝุ่นละอองขนาดเล็กเกินมาตรฐาน ซึ่งเป็นผลมาจาก การเผาป่า การเผาในที่โล่ง และการเผาวัสดุเหลือใช้ทางการเกษตร ส่งผลกระทบโดยตรงต่อการดำรงชีวิตของประชาชน สภาวะเศรษฐกิจและการท่องเที่ยว

๑๒. คุณภาพสินค้าทางเกษตรยังไม่มีคุณภาพตรงกับมาตรฐานการผลิต

๑๓. ขาดการจัด Zoning การสร้างผลผลิตทางเกษตรให้อยู่ในพื้นที่เดียวกัน ในการกำหนดการผลิตทางการเกษตรออกเป็นกลุ่ม โดยใช้ เกณฑ์การแบ่งเขตจากชนิดของดิน น้ำฝน อุณหภูมิ พืชเศรษฐกิจ เพื่อใช้ในการวางแผนการเกษตรระยะยาว

๑๔. ขาดการวางแผนด้านการพัฒนาด้านการท่องเที่ยวอย่างเป็นระบบ และไม่สามารถนำทรัพยากรการท่องเที่ยวมาใช้ได้อย่างเต็มประสิทธิภาพ

**ปัจจัยภายนอก (External Factors)** พบว่าโอกาสหรือทิศทางการพัฒนาและข้อจำกัดที่เป็นปัญหาหรืออุปสรรค สามารถสรุปรายละเอียดได้ ดังนี้

### โอกาส (Opportunities)

๑. เป็นพื้นที่ในแนวระเบียงเศรษฐกิจ เหนือ - ใต้ ตามกรอบความร่วมมือ GMS ส่งผลต่อการพัฒนาจังหวัดเพื่อการเชื่อมโยงกับประเทศต่าง ๆ

๒. การพัฒนาท่าอากาศยานแม่ฟ้าหลวงเชียงราย เพื่อรองรับการขยายตัวของจำนวนผู้โดยสาร จำนวนสายการบิน และปริมาณการบินที่เพิ่มขึ้น



๓. รัฐบาลมีนโยบายสนับสนุนด้านการค้าและการลงทุน โดยให้มีการจัดตั้งเขตพัฒนาเศรษฐกิจพิเศษจังหวัดเชียงราย ส่งให้เกิดมูลค่าทางการค้า การลงทุน และการท่องเที่ยวในจำนวนมากขึ้น

๔. มีการพัฒนารถไฟรางคู่ เด่นชัย - เชียงราย - เชียงของ มีความชัดเจนมากขึ้น ทำให้ต่อไปเป็นเมืองสถานีขนส่งระบบราง

๕. รัฐบาลมีนโยบายสนับสนุนการลงทุนด้านโครงสร้างพื้นฐานการคมนาคมขนส่งและการบริหารจัดการทรัพยากรน้ำ ทำให้ภาคเกษตรและบริการสามารถมีช่องทางในการเพิ่มมูลค่า

๖. ภาครัฐและเอกชนสนับสนุนการจัดการศึกษาระดับนานาชาติ ส่งผลให้จังหวัดมีนักลงทุนทางการศึกษามาลงทุนและประชาชนในจังหวัดได้เรียนระดับนานาชาติ

๗. รัฐบาลมีนโยบายส่งเสริมด้านสังคมโดยได้มีสนับสนุนสร้างค่านิยมในคนไทยปลูกจิตสำนึกและภูมิใจด้านประวัติศาสตร์และวัฒนธรรมท้องถิ่น ฯลฯ

๘. รัฐบาลมีนโยบายสนับสนุนการพัฒนาอย่างยั่งยืน ได้แก่ ประยุกต์ใช้ปรัชญาเศรษฐกิจพอเพียงและนโยบายประชารัฐ รัฐบาลมีนโยบายสนับสนุนการบริหารจัดการพื้นที่เกษตรกรรม (โซนนิ่งการเกษตรกรรม)

๙. รัฐบาลมีนโยบายส่งเสริมเพิ่มสัดส่วนการใช้พลังงานทดแทน เพื่อลดภาวะการปล่อยก๊าซเรือนกระจก

๑๐. กระแสนิยมของผู้บริโภค เน้นอาหารเพื่อสุขภาพ อีกทั้งจากเหตุการณ์ระบาดของโรคติดเชื้อไวรัสโคโรนา ๒๐๑๙ (COVID-๑๙) ส่งผลให้ประชาชนยิ่งเห็นมาใส่ใจสุขภาพมากขึ้น ทำให้จังหวัดมุ่งไปสู่เมืองเกษตรปลอดภัย เมืองอาหารปลอดภัย

๑๑. รัฐบาลมีนโยบายด้านความมั่นคงบริเวณพื้นที่ชายแดนเน้นหนักในด้านการป้องกันและปราบปรามแก้ไขปัญหายาเสพติด ปัญหาการค้ามนุษย์ ปัญหาการลักลอบหลบหนีเข้าเมือง และการจัดระเบียบสังคม

๑๒. จากมาตรการการจำกัดการเดินทางในช่วงเดินทาง และมาตรการระยะห่างทางสังคม ส่งผลให้ทรัพยากรธรรมชาติได้รับการฟื้นฟูด้วยตนเอง ส่งผลให้แหล่งท่องเที่ยวเชิงนิเวศน์มีความอุดมสมบูรณ์และมีความสวยงาม

๑๓. การเป็นพื้นที่ชายแดน ส่งผลต่อการสร้างงานสร้างรายได้แก่คนในพื้นที่เป็นการเปิดโอกาสให้คนในพื้นที่ทำงานใกล้บ้าน

๑๔. ท่าเรือของประเทศไทยมีนโยบายพัฒนาแนวทางความร่วมมือกับแนวแม่น้ำโขง ส่งผลดีต่อการขนส่งสินค้า การค้าข้ามชายแดน

๑๕. นโยบายการส่งเสริมการท่องเที่ยวในจังหวัดเชียงรายจากหน่วยงานภายนอก อาทิ อพท. ที่ส่งเสริมให้เชียงรายเป็นเมืองสร้างสรรค์ยูเนสโก

#### ข้อจำกัด (Threats)

๑. สถานการณ์การระบาดของโรคติดเชื้อไวรัสโคโรนา ๒๐๑๙ ( COVID-๑๙ ) ส่งผลให้เศรษฐกิจหยุดชะงักไปทั่วโลกและทั่วประเทศ ซึ่งส่งผลกระทบต่อจังหวัดเชียงรายในทุก ๆ มิติ

๒. การนำสินค้าจากประเทศเพื่อนบ้านเข้ามาแข่งขันกับผู้ประกอบการท้องถิ่น โดยเฉพาะพืชผัก ผลไม้เมืองหนาว เป็นอุปสรรคต่อความสามารถในการแข่งขันของจังหวัด

๓. กฎระเบียบทางค้า การขนส่งใน GMS ในประเทศ GMS มีข้อจำกัดบางประการทำให้เสียดุลการค้า

๔. การกำหนดมาตรฐานคุณภาพสินค้าเกษตรและอาหาร และการกำหนดมาตรการเพื่อเฝ้าระวังโรคติดเชื้อไวรัสโคโรนา ๒๐๑๙ ( COVID -๑๙ ) ส่งผลเกิดมาตรการกีดกันทางการค้าที่ไม่ใช่ภาษี

๕. เกิดการเคลื่อนย้ายแรงงานฝีมืออย่างเสรีตามกรอบประชาคมเศรษฐกิจอาเซียนส่งผลให้ทรัพยากรมนุษย์ที่มีคุณค่าเคลื่อนย้าย เข้า - ออก ภายในประเทศ

๖. ปัญหาด้านสังคมและความมั่นคงที่เกิดจากประเทศเพื่อนบ้าน ปัญหายาเสพติด การค้ามนุษย์ แรงงานต่างด้าวอาชญากรรมข้ามชาติ และการลักลอบเข้าเมืองของคนไร้รัฐ ปัญหาคนขอทาน/คนไร้ที่พึ่ง

๗. ภาครัฐมีภาระค่าใช้จ่ายการรักษาพยาบาลชาวต่างด้าวเพิ่มขึ้น เกิดโรคอุบัติใหม่ และโรคอุบัติซ้ำความไม่ปลอดภัยด้านอาหารและผลิตภัณฑ์สุขภาพ

๘. ปัญหาเรื่องสิ่งแวดล้อม ปัญหาภาวะโลกร้อน ส่งผลให้เกิดภัยธรรมชาติ เช่น แผ่นดินไหว อุทกภัย ดินถล่ม ภัยหนาว หมอกควันไฟป่า

๙. ผลกระทบจากประเทศเพื่อนบ้าน ทำให้ไม่สามารถควบคุมปัญหามลพิษได้ เช่น ปัญหาหมอกควันข้ามแดน ขยะอิเล็กทรอนิกส์ สารเคมีอันตราย สารเคมีทางการเกษตร บรรจุภัณฑ์สินค้าเกษตรจากจีน

๑๐. การเปลี่ยนแปลงสภาพภูมิอากาศ ภัยธรรมชาติ ปัญหาภัยแล้ง/ความแห้งแล้ง เกิดขึ้นต่อเนื่อง และมีแนวโน้มรุนแรงและบ่อยขึ้น ส่งผลกระทบต่อทรัพยากรธรรมชาติและสิ่งแวดล้อมให้เกิดความเสียหาย ปริมาณน้ำดื่มที่เข้าระบบชลประทานลดลง

๑๑. ปัญหาการเผาป่าของประเทศเพื่อนบ้าน ทำให้เพิ่มปัญหาฝุ่นละอองในพื้นที่จังหวัดเชียงราย

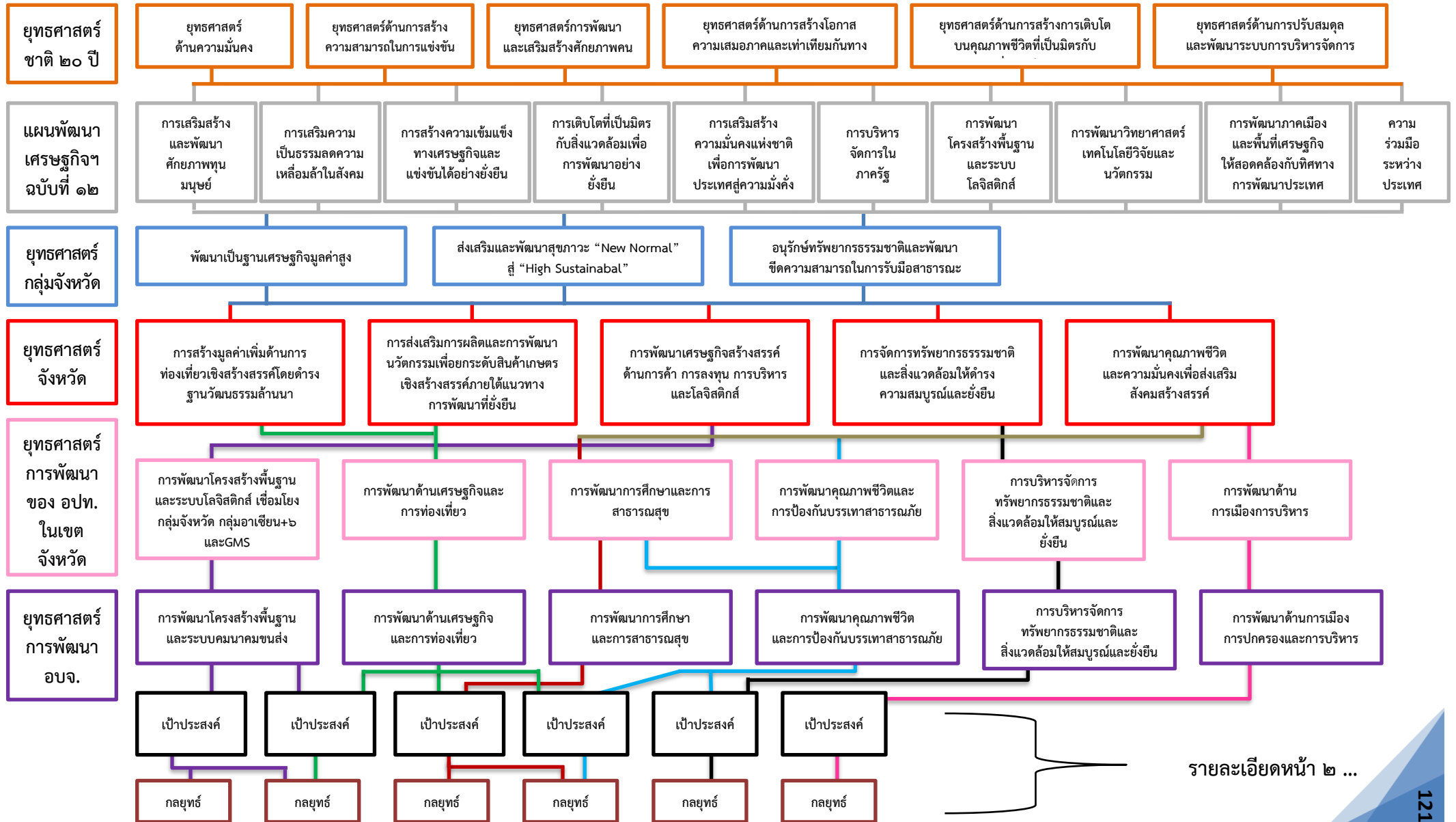
๑๒. ระบบการขนส่งที่ไม่มีประสิทธิภาพส่งผลต่อคุณภาพของสินค้าทางการเกษตรส่งผลกระทบต่อมูลค่าของสินค้าลดลง

๑๓. ความไม่สามารถดึงดูดธุรกิจที่เกี่ยวข้องกับการค้าชายแดนในพื้นที่ ส่งผลให้เกิดการสูญเสียโอกาสต่อการเป็นเมืองชายแดน และระเบียงเศรษฐกิจภาคเหนือ

๑๔. ระเบียบราชการที่ซ้ำซ้อน และการขาดระบบการบริหารจัดการแบบเบ็ดเตล็ด ส่งผลให้สูญเสียโอกาสในการเป็นเมืองเขตเศรษฐกิจพิเศษ

๑๕. จากการมุ่งเน้นการเติบโตทางเศรษฐกิจมากกว่าความสมดุลระหว่างเศรษฐกิจสังคมและสิ่งแวดล้อม ส่งผลทำให้ทรัพยากรธรรมชาติและสิ่งแวดล้อมเกิดความเสื่อมโทรม

### ๓.๓ ความเชื่อมโยงยุทธศาสตร์การพัฒนาจังหวัดกับยุทธศาสตร์การพัฒนาขององค์กรปกครองส่วนท้องถิ่น

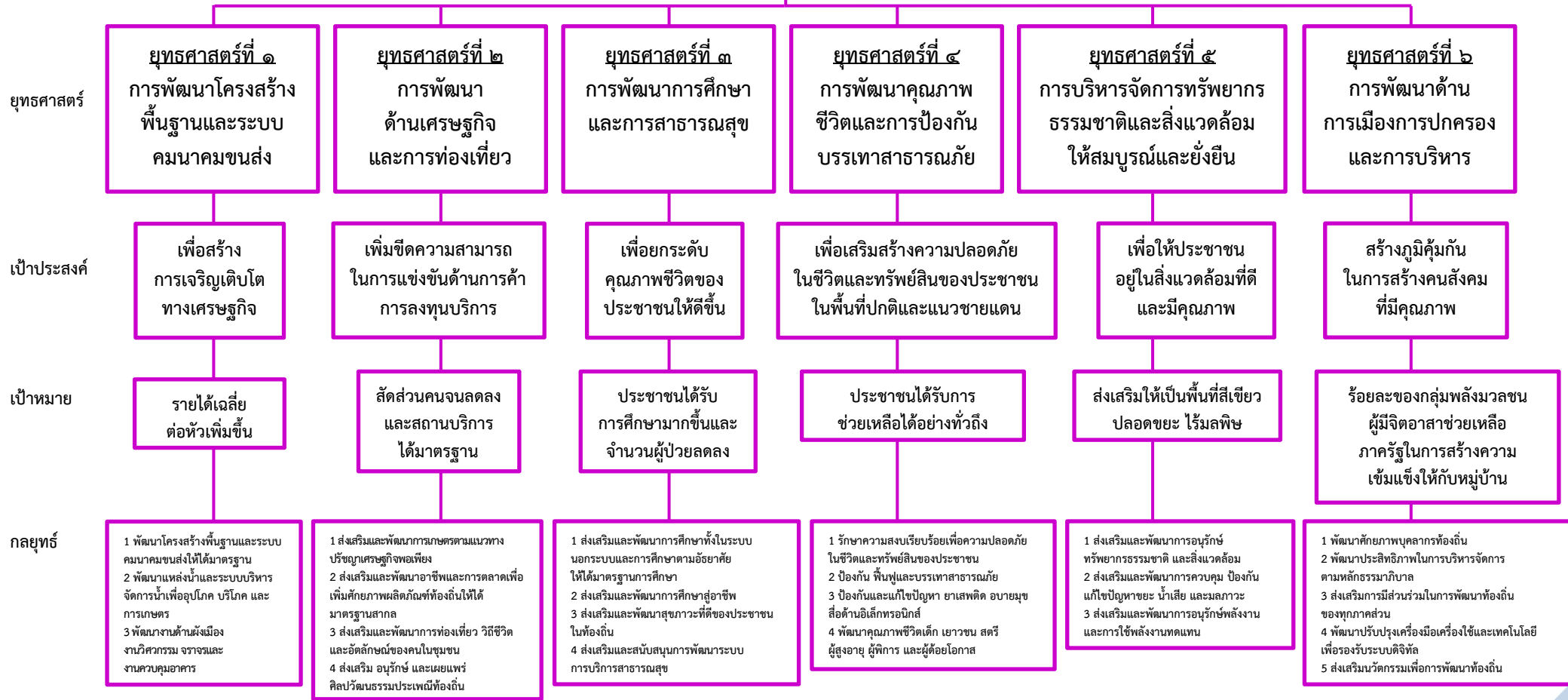


รายละเอียดหน้า ๒ ...



### ๓.๔ แผนผังยุทธศาสตร์ (Strategic Map)

**วิสัยทัศน์**  
**"ยึดหลักธรรมาภิบาล ประสานการพัฒนา ประชาชนมีความสุข"**



ส่วนที่ ๓  
การนำแผนพัฒนาท้องถิ่น  
ไปสู่การปฏิบัติ

**ส่วนที่ ๓**  
**การนำแผนพัฒนาท้องถิ่นไปสู่การปฏิบัติ**

**๑. ยุทธศาสตร์การพัฒนาและแผนงาน**

ที่	ยุทธศาสตร์	ด้าน	แผนงาน	หน่วยงานรับผิดชอบหลัก	หน่วยงานสนับสนุน
๑	การพัฒนาโครงสร้างพื้นฐานและระบบคมนาคมขนส่ง	การเศรษฐกิจ	๑.อุตสาหกรรมและการโยธา	- สำนักช่าง	- กองพัสดุและทรัพย์สิน - กองคลัง
๒	การพัฒนาด้านเศรษฐกิจและการท่องเที่ยว	บริการชุมชนและสังคม  การเศรษฐกิจ	๑.สาธารณสุข ๒.สร้างความเข้มแข็งของชุมชน ๓.การศาสนา วัฒนธรรมและนันทนาการ  ๔.อุตสาหกรรมและการโยธา ๕.การเกษตร ๖.การพาณิชย์	- กองสาธารณสุข - กองสวัสดิการสังคม - สำนักปลัด อบจ. - กองท่องเที่ยวและกีฬา - กองยุทธศาสตร์และงบประมาณ - สำนักการศึกษา ศาสนาและวัฒนธรรม - สำนักช่าง - สำนักช่าง - กองสวัสดิการสังคม - สำนักช่าง - สำนักปลัด อบจ.	- กองพัสดุและทรัพย์สิน - กองคลัง
๓	พัฒนาการศึกษาและการสาธารณสุข	บริการชุมชนและสังคม	๑.การศึกษา ๒.สาธารณสุข ๓.การศาสนา วัฒนธรรมและนันทนาการ	- สำนักการศึกษา ศาสนาและวัฒนธรรม - กองสาธารณสุข - สำนักการศึกษา ศาสนาและวัฒนธรรม - กองท่องเที่ยวและกีฬา	- กองพัสดุและทรัพย์สิน - กองคลัง
๔	พัฒนาคุณภาพชีวิตและการป้องกันบรรเทาสาธารณภัย	บริหารทั่วไป บริการชุมชนและสังคม	๑.การรักษาความสงบภายใน ๒.สังคมสงเคราะห์ ๓.การศาสนา วัฒนธรรมและนันทนาการ	- กองป้องกันและบรรเทาสาธารณภัย - กองสวัสดิการสังคม - สำนักการศึกษา ศาสนาและวัฒนธรรม	- กองพัสดุและทรัพย์สิน - กองคลัง
๕	การบริหารทรัพยากรธรรมชาติและสิ่งแวดล้อมให้สมบูรณ์และยั่งยืน	บริการชุมชนและสังคม การเศรษฐกิจ	๑.เคหะและชุมชน ๒.การเกษตร	- กองสาธารณสุข - สำนักช่าง	- กองพัสดุและทรัพย์สิน - กองคลัง
๖	พัฒนาด้านการเมืองการปกครองและการบริหาร	บริหารทั่วไป  บริการชุมชนและสังคม การเศรษฐกิจ	๑.บริหารงานทั่วไป  ๒.สร้างความเข้มแข็งของชุมชน ๓.อุตสาหกรรมและการโยธา	- สำนักปลัด อบจ. - สำนักงานเลขานุการ อบจ. - กองยุทธศาสตร์และงบประมาณ - กองคลัง - กองพัสดุและทรัพย์สิน - สำนักงานเลขานุการ อบจ. - สำนักช่าง	- กองพัสดุและทรัพย์สิน - กองคลัง



บัญชีสรุป / รายละเอียดโครงการพัฒนา  
แผนพัฒนาท้องถิ่น (พ.ศ. ๒๕๖๖ - ๒๕๗๐)  
องค์การบริหารส่วนจังหวัดเชียงราย

บัญชีสรุปโครงการพัฒนา  
แผนพัฒนาท้องถิ่น (พ.ศ. 2566 - 2570)  
องค์การบริหารส่วนจังหวัดเชียงราย

ยุทธศาสตร์	ปี 2566		ปี 2567		ปี 2568		ปี 2569		ปี 2570		รวม 5 ปี	
	จำนวนโครงการ	งบประมาณ (บาท)	จำนวนโครงการ	งบประมาณ (บาท)	จำนวนโครงการ	งบประมาณ (บาท)	จำนวนโครงการ	งบประมาณ (บาท)	จำนวนโครงการ	งบประมาณ (บาท)	จำนวนโครงการ	งบประมาณ (บาท)
ยุทธศาสตร์ที่ 1 การพัฒนาโครงสร้างพื้นฐานและระบบคมนาคมขนส่ง												
แผนงาน 3.1 อุตสาหกรรมและการโยธา	42	233,240,000	19	188,140,000	19	188,140,000	19	188,140,000	19	188,140,000	118	985,800,000
<b>รวมยุทธศาสตร์ที่ 1</b>	<b>42</b>	<b>233,240,000</b>	<b>19</b>	<b>188,140,000</b>	<b>19</b>	<b>188,140,000</b>	<b>19</b>	<b>188,140,000</b>	<b>19</b>	<b>188,140,000</b>	<b>118</b>	<b>985,800,000</b>
ยุทธศาสตร์ที่ 2 การพัฒนาด้านเศรษฐกิจและการท่องเที่ยว												
แผนงาน 2.2 สาธารณสุข	1	600,000	1	600,000	1	600,000	1	600,000	1	600,000	5	3,000,000
แผนงาน 2.5 สร้างความเข้มแข็งของชุมชน	7	13,200,000	6	12,200,000	6	12,200,000	6	12,200,000	6	12,200,000	31	62,000,000
แผนงาน 2.6 การศาสนา วัฒนธรรมและนันทนาการ	12	128,544,800	6	91,150,000	6	91,150,000	5	69,650,000	5	69,650,000	34	450,144,800
แผนงาน 3.1 อุตสาหกรรมและการโยธา	1	1,000,000	1	1,000,000	1	1,000,000	1	1,000,000	-	-	4	4,000,000
แผนงาน 3.2 การเกษตร	1	800,000	1	800,000	1	800,000	1	800,000	1	800,000	5	4,000,000
แผนงาน 3.3 การพาณิชย์	2	78,000,000	-	-	-	-	-	-	-	-	2	78,000,000
<b>รวมยุทธศาสตร์ที่ 2</b>	<b>24</b>	<b>222,144,800</b>	<b>15</b>	<b>105,750,000</b>	<b>15</b>	<b>105,750,000</b>	<b>14</b>	<b>84,250,000</b>	<b>13</b>	<b>83,250,000</b>	<b>81</b>	<b>601,144,800</b>
ยุทธศาสตร์ที่ 3 การพัฒนาการศึกษาและการสาธารณสุข												
แผนงาน 2.1 การศึกษา	18	104,101,150	12	77,309,250	11	49,176,750	11	49,532,250	11	49,854,750	63	329,974,150
แผนงาน 2.2 สาธารณสุข	2	1,500,000	2	1,500,000	2	1,500,000	1	500,000	1	500,000	8	5,500,000
แผนงาน 2.6 การศาสนา วัฒนธรรมและนันทนาการ	12	48,338,000	9	3,138,000	9	3,138,000	9	3,138,000	9	3,138,000	48	60,890,000
<b>รวมยุทธศาสตร์ที่ 3</b>	<b>32</b>	<b>153,939,150</b>	<b>23</b>	<b>81,947,250</b>	<b>22</b>	<b>53,814,750</b>	<b>21</b>	<b>53,170,250</b>	<b>21</b>	<b>53,492,750</b>	<b>119</b>	<b>396,364,150</b>

บัญชีสรุปโครงการพัฒนา  
แผนพัฒนาท้องถิ่น (พ.ศ. 2566 - 2570)  
องค์การบริหารส่วนจังหวัดเชียงราย

ยุทธศาสตร์	ปี 2566		ปี 2567		ปี 2568		ปี 2569		ปี 2570		รวม 5 ปี	
	จำนวนโครงการ	งบประมาณ (บาท)	จำนวนโครงการ	งบประมาณ (บาท)	จำนวนโครงการ	งบประมาณ (บาท)	จำนวนโครงการ	งบประมาณ (บาท)	จำนวนโครงการ	งบประมาณ (บาท)	จำนวนโครงการ	งบประมาณ (บาท)
<b>ยุทธศาสตร์ที่ 4</b> การพัฒนาคุณภาพชีวิตและการป้องกัน												
บรรเทาสาธารณภัย												
<b>แผนงาน 1.2</b> การรักษาความสงบภายใน	6	3,265,000	6	3,265,000	6	3,265,000	6	3,265,000	6	3,265,000	30	16,325,000
<b>แผนงาน 2.3</b> สังคมสงเคราะห์	7	3,355,000	7	3,205,000	7	3,355,000	7	3,092,500	7	3,242,500	35	16,250,000
<b>แผนงาน 2.6</b> การศาสนา วัฒนธรรมและนันทนาการ	1	300,000	1	300,000	1	300,000	1	300,000	1	300,000	5	1,500,000
<b>รวมยุทธศาสตร์ที่ 4</b>	<b>14</b>	<b>6,920,000</b>	<b>14</b>	<b>6,770,000</b>	<b>14</b>	<b>6,920,000</b>	<b>14</b>	<b>6,657,500</b>	<b>14</b>	<b>6,807,500</b>	<b>70</b>	<b>34,075,000</b>
<b>ยุทธศาสตร์ที่ 5</b> การบริหารจัดการทรัพยากรธรรมชาติ												
และสิ่งแวดล้อมให้สมบูรณ์และยั่งยืน												
<b>แผนงาน 2.4</b> เคหะและชุมชน	1	750,000	1	750,000	1	750,000	1	750,000	1	750,000	5	3,750,000
<b>แผนงาน 3.2</b> การเกษตร	3	5,000,000	-	-	-	-	-	-	-	-	3	5,000,000
<b>รวมยุทธศาสตร์ที่ 5</b>	<b>4</b>	<b>5,750,000</b>	<b>1</b>	<b>750,000</b>	<b>1</b>	<b>750,000</b>	<b>1</b>	<b>750,000</b>	<b>1</b>	<b>750,000</b>	<b>8</b>	<b>8,750,000</b>
<b>ยุทธศาสตร์ที่ 6</b> การพัฒนาด้านการเมือง การปกครอง												
และการบริหาร												
<b>แผนงาน 1.1</b> บริหารงานทั่วไป	8	5,797,600	6	2,416,000	7	2,516,000	6	2,416,000	6	2,416,000	33	15,561,600
<b>แผนงาน 2.5</b> สร้างความเข้มแข็งของชุมชน	1	300,000	1	300,000	1	300,000	1	300,000	1	300,000	5	1,500,000
<b>แผนงาน 3.1</b> อุตสาหกรรมและการโยธา	1	200,000	1	200,000	1	200,000	1	200,000	1	200,000	5	1,000,000
<b>รวมยุทธศาสตร์ที่ 6</b>	<b>10</b>	<b>6,297,600</b>	<b>8</b>	<b>2,916,000</b>	<b>9</b>	<b>3,016,000</b>	<b>8</b>	<b>2,916,000</b>	<b>8</b>	<b>2,916,000</b>	<b>43</b>	<b>18,061,600</b>
<b>รวมทั้งสิ้น</b>	<b>126</b>	<b>628,291,550</b>	<b>80</b>	<b>386,273,250</b>	<b>80</b>	<b>358,390,750</b>	<b>77</b>	<b>335,883,750</b>	<b>76</b>	<b>335,356,250</b>	<b>439</b>	<b>2,044,195,550</b>

รายละเอียดโครงการพัฒนา  
แผนพัฒนาท้องถิ่น (พ.ศ. 2566 - 2570)  
องค์การบริหารส่วนจังหวัดเชียงราย

ยุทธศาสตร์จังหวัดที่ 3 การพัฒนาเศรษฐกิจสร้างสรรค์ ด้านการค้า การลงทุน การบริหาร และโลจิสติกส์

ยุทธศาสตร์การพัฒนาขององค์กรปกครองส่วนท้องถิ่นในจังหวัดที่ 1 การพัฒนาโครงสร้างพื้นฐานและระบบโลจิสติกส์ เชื่อมโยงกลุ่มจังหวัด กลุ่มอาเซียน +6 และ GMS

ยุทธศาสตร์ที่ 1 การพัฒนาโครงสร้างพื้นฐานและระบบคมนาคมขนส่ง

แบบ ผ. 02

แผนงาน 3.1 อุตสาหกรรมและการโยธา

ที่	โครงการ	วัตถุประสงค์	เป้าหมาย (ผลผลิตของโครงการ)	งบประมาณ					ตัวชี้วัด (KPI)	ผลที่คาดว่าจะได้รับ	หน่วยงาน รับผิดชอบหลัก
				2566 (บาท)	2567 (บาท)	2568 (บาท)	2569 (บาท)	2570 (บาท)			
1	<b>อำเภอเมืองเชียงราย</b> ก่อสร้างถนนคอนกรีตเสริมเหล็ก เชื่อมระหว่าง ม.10 ต.บ้านดู่ - ม.4 ต.ริมกก อ.เมืองเชียงราย จ.เชียงราย	เพื่อแก้ไขปัญหาความ เดือดร้อนของราษฎร ในการใช้เส้นทางสัญจร	ผิวจราจรกว้าง 6.00 ม. ยาว 900.00 ม. หรือพื้นที่ไม่น้อยกว่า 5,400.00 ตร.ม. หนาเฉลี่ย 0.15 ม.	3,000,000	-	-	-	-	จำนวนความยาว ของถนนที่ได้รับ การก่อสร้าง เพิ่มขึ้น 1 สายทาง	สามารถแก้ไขปัญหา ความเดือดร้อนของราษฎร ในการใช้เส้นทางสัญจร	สำนักช่าง
2	ปรับปรุงถนนลาดยางผิวจราจร แอสฟัลต์ติกคอนกรีต (Asphaltic Concrete) โดยวิธี Pavement In-Place Recycling สายทาง ชร.ถ.1-0043 เชื่อมระหว่าง ม.4 ต.รอบเวียง - ม.1 ต.ดอยฮาง อ.เมืองเชียงราย จ.เชียงราย	เพื่อพัฒนาเส้นทาง คมนาคมให้ได้มาตรฐาน	ผิวจราจรกว้าง 6.00 ม. ความยาว 2,900.00 ม. หรือพื้นที่ไม่น้อยกว่า 17,400.00 ตร.ม./ปี	9,840,000	9,840,000	9,840,000	9,840,000	9,840,000	จำนวนความยาว ของถนนที่ได้รับ การปรับปรุง	ท้องถิ่นมีเส้นทางคมนาคม ที่ได้มาตรฐานมากขึ้น	สำนักช่าง
3	ปรับปรุงถนนลาดยางผิวจราจร แอสฟัลต์ติกคอนกรีต (Asphaltic Concrete) โดยวิธี Pavement In-Place Recycling สายทาง ชร.ถ.1-0045 เชื่อมระหว่าง ม.4 ต.ริมกก - ม.5 ต.แม่ข้าวต้ม อ.เมืองเชียงราย จ.เชียงราย	เพื่อพัฒนาเส้นทาง คมนาคมให้ได้มาตรฐาน	ผิวจราจรกว้าง 7.00 ม. ความยาว 2,500.00 ม. หรือพื้นที่ไม่น้อยกว่า 17,500.00 ตร.ม./ปี	9,900,000	9,900,000	9,900,000	9,900,000	9,900,000	จำนวนความยาว ของถนนที่ได้รับ การปรับปรุง	ท้องถิ่นมีเส้นทางคมนาคม ที่ได้มาตรฐานมากขึ้น	สำนักช่าง

## ยุทธศาสตร์ที่ 1 การพัฒนาโครงสร้างพื้นฐานและระบบคมนาคมขนส่ง

แบบ ผ. 02

## แผนงาน 3.1 อุตสาหกรรมและการโยธา

ที่	โครงการ	วัตถุประสงค์	เป้าหมาย (ผลผลิตของโครงการ)	งบประมาณ					ตัวชี้วัด (KPI)	ผลที่คาดว่าจะได้รับ	หน่วยงาน รับผิดชอบหลัก
				2566 (บาท)	2567 (บาท)	2568 (บาท)	2569 (บาท)	2570 (บาท)			
4	ก่อสร้างถนนลาดยางผิวจราจรแอสฟัลท์ติกคอนกรีต (Asphaltic Concrete) สายทาง ชร.ถ.1-0054 เชื่อมระหว่าง ม.11 ต.นางแล - ม.2 ต.แม่ข้าวต้ม อ.เมืองเชียงราย จ.เชียงราย	เพื่อพัฒนาเส้นทางคมนาคมให้ได้มาตรฐาน	ผิวจราจรกว้าง 6.00 ม. ความยาว 3,000.00 ม. หรือพื้นที่ไม่น้อยกว่า 18,000.00 ตร.ม./ปี	9,900,000	9,900,000	9,900,000	9,900,000	9,900,000	จำนวนความยาวของถนนที่ได้รับการก่อสร้าง	ท้องถิ่นมีเส้นทางคมนาคมที่ได้มาตรฐานมากขึ้น	สำนักช่าง
5	ก่อสร้างถนนลาดยางผิวจราจรแอสฟัลท์ติกคอนกรีต (Asphaltic Concrete) สายทาง ชร.ถ.1-0055 เชื่อมระหว่าง ม.13 ต.ห้วยสัก อ.เมืองเชียงราย - ม.11 ต.แม่จ้อ อ.พาน จ.เชียงราย	เพื่อพัฒนาเส้นทางคมนาคมให้ได้มาตรฐาน	ผิวจราจรกว้าง 7.00 ม. ความยาว 2,480.00 ม. หรือพื้นที่ไม่น้อยกว่า 17,360.00 ตร.ม./ปี	9,900,000	9,900,000	9,900,000	9,900,000	9,900,000	จำนวนความยาวของถนนที่ได้รับการก่อสร้าง	ท้องถิ่นมีเส้นทางคมนาคมที่ได้มาตรฐานมากขึ้น	สำนักช่าง
6	<b>อำเภอพาน</b> ก่อสร้างถนนคอนกรีตเสริมเหล็ก เชื่อมระหว่าง ม.10 ต.แม่เย็น - ม.15 ต.ม่วงคำ อ.พาน จ.เชียงราย	เพื่อแก้ไขปัญหาความเดือดร้อนของราษฎรในการใช้เส้นทางสัญจร	ผิวจราจรกว้าง 6.00 ม. ยาว 515.00 ม. หรือพื้นที่ไม่น้อยกว่า 3,090.00 ตร.ม. หนาเฉลี่ย 0.15 ม.	1,700,000	-	-	-	-	- จำนวนความยาวของถนนที่ได้รับการก่อสร้างเพิ่มขึ้น 1 สายทาง	สามารถแก้ไขปัญหาความเดือดร้อนของราษฎรในการใช้เส้นทางสัญจร	สำนักช่าง
7	ก่อสร้างถนนคอนกรีตเสริมเหล็ก เชื่อมระหว่าง ม.14 ต.สันมะเค็ด อ.พาน - ม.5 ต.ดอยลาน อ.เมืองเชียงราย จ.เชียงราย	เพื่อแก้ไขปัญหาความเดือดร้อนของราษฎรในการใช้เส้นทางสัญจร	ผิวจราจรกว้าง 6.00 ม. ยาว 395.00 ม. หรือพื้นที่ไม่น้อยกว่า 2,370.00 ตร.ม. หนาเฉลี่ย 0.15 ม.	1,300,000	-	-	-	-	- จำนวนความยาวของถนนที่ได้รับการก่อสร้างเพิ่มขึ้น 1 สายทาง	สามารถแก้ไขปัญหาความเดือดร้อนของราษฎรในการใช้เส้นทางสัญจร	สำนักช่าง

แผนงาน 3.1 อุตสาหกรรมและการโยธา

ที่	โครงการ	วัตถุประสงค์	เป้าหมาย (ผลผลิตของโครงการ)	งบประมาณ					ตัวชี้วัด (KPI)	ผลที่คาดว่าจะได้รับ	หน่วยงาน รับผิดชอบหลัก
				2566 (บาท)	2567 (บาท)	2568 (บาท)	2569 (บาท)	2570 (บาท)			
8	ปรับปรุงถนนลาดยางผิวจราจรแอสฟัลท์ติกคอนกรีต (Asphaltic Concrete) โดยวิธี Pavement In-Place Recycling สายทาง ชร.ถ.1-0005 เชื่อมระหว่าง ม.8 ต.สันมะเค็ด - ม.1 ต.เวียงห้า อ.พาน จ.เชียงราย	เพื่อพัฒนาเส้นทางคมนาคมให้ได้มาตรฐาน	ผิวจราจรกว้าง 6.00 ม. ความยาว 3,000.00 ม. หรือพื้นที่ไม่น้อยกว่า 18,000.00 ตร.ม./ปี	9,900,000	9,900,000	9,900,000	9,900,000	9,900,000	จำนวนความยาวของถนนที่ได้รับการปรับปรุง	ท้องถิ่นมีเส้นทางคมนาคมที่ได้มาตรฐานมากขึ้น	สำนักช่าง
9	ก่อสร้างถนนลาดยางผิวจราจรแอสฟัลท์ติกคอนกรีต (Asphaltic Concrete) สายทาง ชร.ถ.1-0007 เชื่อมระหว่าง ม.3 ต.สันกลาง - ม.13 ต.ทรายขาว อ.พาน จ.เชียงราย	เพื่อพัฒนาเส้นทางคมนาคมให้ได้มาตรฐาน	ผิวจราจรกว้าง 6.00 ม. ความยาว 2,800.00 ม. หรือพื้นที่ไม่น้อยกว่า 16,800.00 ตร.ม./ปี	9,940,000	9,940,000	9,940,000	9,940,000	9,940,000	จำนวนความยาวของถนนที่ได้รับการก่อสร้าง	ท้องถิ่นมีเส้นทางคมนาคมที่ได้มาตรฐานมากขึ้น	สำนักช่าง
10	<b>อำเภอแม่จัน</b> ก่อสร้างถนนคอนกรีตเสริมเหล็ก เชื่อมระหว่าง ม.8 ต.สันทราย - ม.5 ต.จอมสวรรค์ อ.แม่จัน จ.เชียงราย	เพื่อแก้ไขปัญหาความเดือดร้อนของราษฎรในการใช้เส้นทางสัญจร	ผิวจราจรกว้าง 6.00 ม. ยาว 285.00 ม. หรือพื้นที่ไม่น้อยกว่า 1,710.00 ตร.ม. หนาเฉลี่ย 0.15 ม.	1,000,000	-	-	-	-	- จำนวนความยาวของถนนที่ได้รับการก่อสร้างเพิ่มขึ้น 1 สายทาง	สามารถแก้ไขปัญหาความเดือดร้อนของราษฎรในการใช้เส้นทางสัญจร	สำนักช่าง
11	ก่อสร้างถนนคอนกรีตเสริมเหล็ก เชื่อมระหว่าง ม.1 ต.จันจว้าใต้ - ม.7 ต.จันจว้า อ.แม่จัน จ.เชียงราย	เพื่อแก้ไขปัญหาความเดือดร้อนของราษฎรในการใช้เส้นทางสัญจร	ผิวจราจรกว้าง 6.00 ม. ยาวรวม 290.00 ม. หรือพื้นที่ไม่น้อยกว่า 1,740.00 ตร.ม. หนาเฉลี่ย 0.15 ม.	1,000,000	-	-	-	-	- จำนวนความยาวของถนนที่ได้รับการก่อสร้างเพิ่มขึ้น 1 สายทาง	สามารถแก้ไขปัญหาความเดือดร้อนของราษฎรในการใช้เส้นทางสัญจร	สำนักช่าง

## ยุทธศาสตร์ที่ 1 การพัฒนาโครงสร้างพื้นฐานและระบบคมนาคมขนส่ง

แบบ ผ. 02

## แผนงาน 3.1 อุตสาหกรรมและการโยธา

ที่	โครงการ	วัตถุประสงค์	เป้าหมาย (ผลผลิตของโครงการ)	งบประมาณ					ตัวชี้วัด (KPI)	ผลที่คาดว่าจะได้รับ	หน่วยงาน รับผิดชอบหลัก
				2566 (บาท)	2567 (บาท)	2568 (บาท)	2569 (บาท)	2570 (บาท)			
12	ปรับปรุงถนนลาดยางผิวจราจรแอสฟัลต์ติกคอนกรีต (Asphaltic Concrete) โดยวิธี Pavement In-Place Recycling สายทาง ชร.ถ.1-0025 เชื่อมระหว่าง ม.7 ต.ห้วยไคร้ อ.แม่สาย - ม.9 ต.แม่คำ อ.แม่จัน จ.เชียงราย	เพื่อพัฒนาเส้นทางคมนาคมให้ได้มาตรฐาน	ผิวจราจรกว้าง 7.00 ม. ความยาว 2,600.00 ม. หรือพื้นที่ไม่น้อยกว่า 18,200.00 ตร.ม./ปี	9,900,000	9,900,000	9,900,000	9,900,000	9,900,000	จำนวนความยาวของถนนที่ได้รับการปรับปรุง	ท้องถิ่นมีเส้นทางคมนาคมที่ได้มาตรฐานมากขึ้น	สำนักช่าง
13	ปรับปรุงถนนลาดยางผิวจราจรแอสฟัลต์ติกคอนกรีต (Asphaltic Concrete) โดยวิธี Pavement In-Place Recycling สายทาง ชร.ถ.1-0035 เชื่อมระหว่าง ม.2 ต.สันทราย - ม.4 ต.จอมสวรรค์ อ.แม่จัน จ.เชียงราย	เพื่อพัฒนาเส้นทางคมนาคมให้ได้มาตรฐาน	ผิวจราจรกว้าง 6.00 ม. ความยาว 3,000.00 ม. หรือพื้นที่ไม่น้อยกว่า 18,000.00 ตร.ม./ปี	9,900,000	9,900,000	9,900,000	9,900,000	9,900,000	จำนวนความยาวของถนนที่ได้รับการปรับปรุง	ท้องถิ่นมีเส้นทางคมนาคมที่ได้มาตรฐานมากขึ้น	สำนักช่าง
14	<b>อำเภอแม่สาย</b> ก่อสร้างถนนคอนกรีตเสริมเหล็ก เชื่อมระหว่าง ม.7 ต.เกาะช้าง - ม.5 ต.แม่สาย อ.แม่สาย จ.เชียงราย	เพื่อแก้ไขปัญหาความเดือดร้อนของราษฎรในการใช้เส้นทางสัญจร	ผิวจราจรกว้าง 6.00 ม. ยาว 900.00 ม. หรือพื้นที่ไม่น้อยกว่า 5,400.00 ตร.ม. หนาเฉลี่ย 0.15 ม.	3,000,000	-	-	-	-	จำนวนความยาวของถนนที่ได้รับการก่อสร้างเพิ่มขึ้น 1 สายทาง	สามารถแก้ไขปัญหาความเดือดร้อนของราษฎรในการใช้เส้นทางสัญจร	สำนักช่าง
15	<b>อำเภอแม่สรวย</b> ขยายสะพานคอนกรีตเสริมเหล็ก เชื่อมระหว่าง ม.5 เขต ทต.แม่สรวย - ม.10 เขต ทต.เวียงสรวย อ.แม่สรวย จ.เชียงราย	เพื่อให้ราษฎรได้รับความสะดวกสบายในการเดินทางและขนส่งสินค้าทางการเกษตร	ขนาดสองช่องจราจรจากเดิม กว้าง 4.00 ม. ยาว 70.00 ม. เป็น กว้าง 6.00 ม. ยาว 70.00 ม. (ชนิดไม่มีทางเดินเท้า)	4,800,000	-	-	-	-	จำนวนสะพานที่ได้รับการขยายเพิ่มขึ้น 1 แห่ง	ราษฎรได้รับความสะดวกสบายในการเดินทางและขนส่งสินค้าทางการเกษตร	สำนักช่าง



แผนงาน 3.1 อุตสาหกรรมและการโยธา

ที่	โครงการ	วัตถุประสงค์	เป้าหมาย (ผลผลิตของโครงการ)	งบประมาณ					ตัวชี้วัด (KPI)	ผลที่คาดว่าจะได้รับ	หน่วยงาน รับผิดชอบหลัก
				2566 (บาท)	2567 (บาท)	2568 (บาท)	2569 (บาท)	2570 (บาท)			
16	ปรับปรุงถนนลาดยางผิวจราจรแอสฟัลต์ติกคอนกรีต (Asphaltic Concrete) โดยวิธี Pavement In-Place Recycling สายทาง ชร.ถ.1-0057 เชื่อมระหว่าง ม.7 ต.เจดีย์หลวง - ม.14 ต.ป่าแดด อ.แม่สรวย จ.เชียงราย	เพื่อพัฒนาเส้นทางคมนาคมให้ได้มาตรฐาน	ผิวจราจรกว้าง 6.00 ม. ความยาว 2,700.00 ม. หรือพื้นที่ไม่น้อยกว่า 16,200.00 ตร.ม./ปี	9,950,000	9,950,000	9,950,000	9,950,000	9,950,000	จำนวนความยาวของถนนที่ได้รับการปรับปรุง	ท้องถิ่นมีเส้นทางคมนาคมที่ได้มาตรฐานมากขึ้น	สำนักช่าง
17	<b>อำเภอแม่ฟ้าหลวง</b> ก่อสร้างถนนคอนกรีตเสริมเหล็กทางขึ้น - ลง สนามเฮลิคอปเตอร์พระที่นั่ง เพื่อเสด็จทรงงานในพื้นที่อำเภอแม่ฟ้าหลวง ม.5 ต.แม่ฟ้าหลวง อ.แม่ฟ้าหลวง จ.เชียงราย	เพื่อแก้ไขปัญหาความเดือดร้อนของราษฎรในการใช้เส้นทางสัญจร	ผิวจราจรกว้าง 6.00 ม. ยาวรวม 625.00 ม. หรือพื้นที่ไม่น้อยกว่า 3,750.00 ตร.ม. หนาเฉลี่ย 0.15 ม.	3,000,000	-	-	-	-	- จำนวนความยาวของถนนที่ได้รับการก่อสร้างเพิ่มขึ้น 1 สายทาง	สามารถแก้ไขปัญหาความเดือดร้อนของราษฎรในการใช้เส้นทางสัญจร	สำนักช่าง
18	<b>อำเภอเชียงของ</b> ก่อสร้างสะพานคอนกรีตเสริมเหล็ก ม.12 ต.เวียง อ.เชียงของ จ.เชียงราย	เพื่อให้ราษฎรได้รับความสะดวกสบายในการเดินทางและขนส่งสินค้าทางการเกษตร	ขนาดสองช่องจราจร ทางรถกว้าง 6.00 ม. ยาว 26.00 ม. (ชนิดไม่มีทางเดินเท้า)	3,300,000	-	-	-	-	- จำนวนสะพานที่ได้รับการขยายเพิ่มขึ้น 1 แห่ง	ราษฎรได้รับความสะดวกสบายในการเดินทางและขนส่งสินค้าทางการเกษตร	สำนักช่าง
19	<b>อำเภอแม่ลาว</b> ก่อสร้างสะพานคอนกรีตเสริมเหล็ก ม.3 ต.ป่าก่อดำ อ.แม่ลาว จ.เชียงราย	เพื่อให้ราษฎรได้รับความสะดวกสบายในการเดินทางและขนส่งสินค้าทางการเกษตร	ขนาดสองช่องจราจร ทางรถกว้าง 6.00 ม. ยาว 22.00 ม. (ชนิดไม่มีทางเดินเท้า)	3,500,000	-	-	-	-	- จำนวนสะพานที่ได้รับการขยายเพิ่มขึ้น 1 แห่ง	ราษฎรได้รับความสะดวกสบายในการเดินทางและขนส่งสินค้าทางการเกษตร	สำนักช่าง

## ยุทธศาสตร์ที่ 1 การพัฒนาโครงสร้างพื้นฐานและระบบคมนาคมขนส่ง

แบบ ผ. 02

## แผนงาน 3.1 อุตสาหกรรมและการโยธา

ที่	โครงการ	วัตถุประสงค์	เป้าหมาย (ผลผลิตของโครงการ)	งบประมาณ					ตัวชี้วัด (KPI)	ผลที่คาดว่าจะได้รับ	หน่วยงาน รับผิดชอบหลัก
				2566 (บาท)	2567 (บาท)	2568 (บาท)	2569 (บาท)	2570 (บาท)			
20	ปรับปรุงถนนลาดยางผิวจราจรแอสฟัลต์ติกคอนกรีต (Asphaltic Concrete) โดยวิธี Pavement In-Place Recycling สายทาง ชร.ถ.1-0067 เชื่อมระหว่าง ม.1 ต.ป่าก่อดำ - ม.7 ต.จอมหมอกแก้ว อ.แม่ลาว จ.เชียงราย	เพื่อพัฒนาเส้นทางคมนาคมให้ได้มาตรฐาน	ผิวจราจรกว้าง 6.00 ม. ความยาว 2,800.00 ม. หรือพื้นที่ไม่น้อยกว่า 16,800.00 ตร.ม./ปี	9,840,000	9,840,000	9,840,000	9,840,000	9,840,000	จำนวนความยาวของถนนที่ได้รับการปรับปรุง	ท้องถิ่นมีเส้นทางคมนาคมที่ได้มาตรฐานมากขึ้น	สำนักช่าง
21	<b>อำเภอเชียงแสน</b> ก่อสร้างถนนคอนกรีตเสริมเหล็กเชื่อมระหว่าง ม.5 ต.โยนก อ.เชียงแสน - ม.9 ต.จันจว้า อ.แม่จัน จ.เชียงราย	เพื่อแก้ไขปัญหาความเดือดร้อนของราษฎรในการใช้เส้นทางสัญจร	ผิวจราจรกว้าง 6.00 ม. ยาว 870.00 ม. หรือพื้นที่ไม่น้อยกว่า 5,220.00 ตร.ม. หนาเฉลี่ย 0.15 ม.	3,000,000	-	-	-	-	จำนวนความยาวของถนนที่ได้รับการก่อสร้างเพิ่มขึ้น 1 สายทาง	สามารถแก้ไขปัญหาความเดือดร้อนของราษฎรในการใช้เส้นทางสัญจร	สำนักช่าง
22	<b>อำเภอป่าแดด</b> ก่อสร้างถนนลาดยางแอสฟัลต์ติกคอนกรีต (Asphaltic Concrete) เชื่อมระหว่าง ม.14 ต.ป่าแวง - ม.7 ต.โรงช้าง อ.ป่าแดด จ.เชียงราย	เพื่อแก้ไขปัญหาความเดือดร้อนของราษฎรในการใช้เส้นทางสัญจร	ผิวจราจรกว้าง 6.00 ม. ยาว 950.00 ม. หรือพื้นที่ไม่น้อยกว่า 5,700.00 ตร.ม.	3,000,000	-	-	-	-	จำนวนความยาวของถนนที่ได้รับการก่อสร้างเพิ่มขึ้น 1 สายทาง	สามารถแก้ไขปัญหาความเดือดร้อนของราษฎรในการใช้เส้นทางสัญจร	สำนักช่าง
23	<b>อำเภอเทิง</b> ปรับปรุงถนนลาดยางผิวจราจรแอสฟัลต์ติกคอนกรีต (Asphaltic Concrete) โดยวิธี Pavement In-Place Recycling สายทาง ชร.ถ.1-0019 เชื่อมระหว่าง ม.8 ต.เวียง - ม.2 ต.สันทรายงาม อ.เทิง จ.เชียงราย	เพื่อพัฒนาเส้นทางคมนาคมให้ได้มาตรฐาน	ผิวจราจรกว้าง 8.00 ม. ความยาว 2,200.00 ม. หรือพื้นที่ไม่น้อยกว่า 17,600.00 ตร.ม./ปี	9,900,000	9,900,000	9,900,000	9,900,000	9,900,000	จำนวนความยาวของถนนที่ได้รับการปรับปรุง	ท้องถิ่นมีเส้นทางคมนาคมที่ได้มาตรฐานมากขึ้น	สำนักช่าง

แผนงาน 3.1 อุตสาหกรรมและการโยธา

ที่	โครงการ	วัตถุประสงค์	เป้าหมาย (ผลผลิตของโครงการ)	งบประมาณ					ตัวชี้วัด (KPI)	ผลที่คาดว่าจะได้รับ	หน่วยงาน รับผิดชอบหลัก
				2566 (บาท)	2567 (บาท)	2568 (บาท)	2569 (บาท)	2570 (บาท)			
24	ก่อสร้างถนนลาดยางผิวจราจรแอสฟัลต์ติกคอนกรีต (Asphaltic Concrete) สายทาง ชร.ถ.1-0021 เชื่อมระหว่าง ม.9 ต.ศรีดอนไชย - ม.9 ต.แม่ลอย อ.เทิง จ.เชียงราย	เพื่อพัฒนาเส้นทางคมนาคมให้ได้มาตรฐาน	ผิวจราจรกว้าง 6.00 ม. ความยาว 3,000.00 ม. หรือพื้นที่ไม่น้อยกว่า 18,000.00 ตร.ม./ปี	9,900,000	9,900,000	9,900,000	9,900,000	9,900,000	จำนวนความยาวของถนนที่ได้รับการก่อสร้าง	ท้องถิ่นมีเส้นทางคมนาคมที่ได้มาตรฐานมากขึ้น	สำนักช่าง
25	ก่อสร้างถนนลาดยางผิวจราจรแอสฟัลต์ติกคอนกรีต (Asphaltic Concrete) สายทาง ชร.ถ.1-0023 เชื่อมระหว่าง ม.14 ต.หงาว - ม.22 ต.ตับเต่า อ.เทิง จ.เชียงราย	เพื่อพัฒนาเส้นทางคมนาคมให้ได้มาตรฐาน	ผิวจราจรกว้าง 6.00 ม. ความยาว 2,870.00 ม. หรือพื้นที่ไม่น้อยกว่า 17,220.00 ตร.ม./ปี	9,900,000	9,900,000	9,900,000	9,900,000	9,900,000	จำนวนความยาวของถนนที่ได้รับการก่อสร้าง	ท้องถิ่นมีเส้นทางคมนาคมที่ได้มาตรฐานมากขึ้น	สำนักช่าง
26	<b>อำเภอเวียงแก่น</b> ก่อสร้างถนนคอนกรีตเสริมเหล็ก เชื่อมระหว่าง ม.3 ต.ปอ - ม.3 ต.ท่าข้าม อ.เวียงแก่น จ.เชียงราย	เพื่อแก้ไขปัญหาความเดือดร้อนของราษฎรในการใช้เส้นทางสัญจร	ผิวจราจรกว้าง 6.00 ม. ยาว 230.00 ม. หรือพื้นที่ไม่น้อยกว่า 1,380.00 ตร.ม. หนาเฉลี่ย 0.15 ม.	750,000	-	-	-	-	- จำนวนความยาวของถนนที่ได้รับการก่อสร้างเพิ่มขึ้น 1 สายทาง	สามารถแก้ไขปัญหาความเดือดร้อนของราษฎรในการใช้เส้นทางสัญจร	สำนักช่าง
27	ก่อสร้างถนนคอนกรีตเสริมเหล็ก เชื่อมระหว่าง ม.1 ต.ห้วยยาว - ม.1 ต.ม่วงยาย อ.เวียงแก่น จ.เชียงราย	เพื่อแก้ไขปัญหาความเดือดร้อนของราษฎรในการใช้เส้นทางสัญจร	ผิวจราจรกว้าง 6.00 ม. ยาว 200.00 ม. หรือพื้นที่ไม่น้อยกว่า 1,200.00 ตร.ม. หนาเฉลี่ย 0.15 ม.	750,000	-	-	-	-	- จำนวนความยาวของถนนที่ได้รับการก่อสร้างเพิ่มขึ้น 1 สายทาง	สามารถแก้ไขปัญหาความเดือดร้อนของราษฎรในการใช้เส้นทางสัญจร	สำนักช่าง
28	ก่อสร้างถนนคอนกรีตเสริมเหล็ก เชื่อมระหว่าง ม.1 ต.ท่าข้าม - ม.2 ต.ห้วยยาว อ.เวียงแก่น จ.เชียงราย	เพื่อแก้ไขปัญหาความเดือดร้อนของราษฎรในการใช้เส้นทางสัญจร	ผิวจราจรกว้าง 6.00 ม. ยาว 230.00 ม. หรือพื้นที่ไม่น้อยกว่า 1,380.00 ตร.ม. หนาเฉลี่ย 0.15 ม.	750,000	-	-	-	-	- จำนวนความยาวของถนนที่ได้รับการก่อสร้างเพิ่มขึ้น 1 สายทาง	สามารถแก้ไขปัญหาความเดือดร้อนของราษฎรในการใช้เส้นทางสัญจร	สำนักช่าง

## ยุทธศาสตร์ที่ 1 การพัฒนาโครงสร้างพื้นฐานและระบบคมนาคมขนส่ง

แบบ ผ. 02

## แผนงาน 3.1 อุตสาหกรรมและการโยธา

ที่	โครงการ	วัตถุประสงค์	เป้าหมาย (ผลผลิตของโครงการ)	งบประมาณ					ตัวชี้วัด (KPI)	ผลที่คาดว่าจะได้รับ	หน่วยงาน รับผิดชอบหลัก
				2566 (บาท)	2567 (บาท)	2568 (บาท)	2569 (บาท)	2570 (บาท)			
29	ก่อสร้างถนนคอนกรีตเสริมเหล็ก เชื่อมระหว่าง ม.2 ต.หลายางว - ม.1 ต.ท่าข้าม อ.เวียงแก่น จ.เชียงราย	เพื่อแก้ไขปัญหาความ เดือดร้อนของราษฎร ในการใช้เส้นทางสัญจร	ผิวจราจรกว้าง 6.00 ม. ยาว 230.00 ม. หรือพื้นที่ไม่น้อยกว่า 1,380.00 ตร.ม. หนาเฉลี่ย 0.15 ม.	750,000	-	-	-	-	- จำนวนความยาว ของถนนที่ได้รับ การก่อสร้าง เพิ่มขึ้น 1 สายทาง	สามารถแก้ไขปัญหา ความเดือดร้อนของราษฎร ในการใช้เส้นทางสัญจร	สำนักช่าง
30	<b>อำเภอดอยหลวง</b> ก่อสร้างสะพานคอนกรีตเสริมเหล็ก ม.8 ต.โชคชัย อ.ดอยหลวง จ.เชียงราย	เพื่อให้ราษฎรได้รับ ความสะดวกสบาย ในการเดินทางและขนส่ง สินค้าทางการเกษตร	ขนาดสองช่องจราจร ทางรถกว้าง 6.00 ม. ยาว 20.00 ม. (ชนิดมีทางเดินเท้า)	2,750,000	-	-	-	-	- จำนวนสะพาน ที่ได้รับการก่อสร้าง เพิ่มขึ้น 1 แห่ง	ราษฎรได้รับความสะดวก สบายในการเดินทางและ ขนส่งสินค้าทางการเกษตร	สำนักช่าง
31	ก่อสร้างถนนคอนกรีตเสริมเหล็ก เชื่อมระหว่าง ม.8 ต.หนองป่าก่อ - ม.11 ต.ปงน้อย อ.ดอยหลวง จ.เชียงราย	เพื่อแก้ไขปัญหาความ เดือดร้อนของราษฎร ในการใช้เส้นทางสัญจร	ผิวจราจรกว้าง 6.00 ม. ยาว 150.00 ม. หรือพื้นที่ไม่น้อยกว่า 900.00 ตร.ม. หนาเฉลี่ย 0.15 ม.	500,000	-	-	-	-	- จำนวนความยาว ของถนนที่ได้รับ การก่อสร้าง เพิ่มขึ้น 1 สายทาง	สามารถแก้ไขปัญหา ความเดือดร้อนของราษฎร ในการใช้เส้นทางสัญจร	สำนักช่าง
32	<b>อำเภอเวียงชัย</b> ปรับปรุงถนนหินคลุก เชื่อมระหว่าง ม.13 ต.ผางาม อ.เวียงชัย - ม.6 ต.แม่เปา อ.พญาเม็งราย จ.เชียงราย	เพื่อให้ราษฎรได้รับ ความสะดวกสบาย ในการเดินทางและขนส่ง สินค้าทางการเกษตร	ผิวจราจรกว้าง 6.00 ม. ยาว 2,950.00 ม. หรือพื้นที่ไม่น้อยกว่า 17,700.00 ตร.ม.	1,800,000	-	-	-	-	- จำนวนความยาว ของถนนที่ได้รับ การปรับปรุง เพิ่มขึ้น 1 สายทาง	ราษฎรได้รับความสะดวก สบายในการเดินทางและ ขนส่งสินค้าทางการเกษตร	สำนักช่าง
33	ปรับปรุงถนนหินคลุก เชื่อมระหว่าง ม.1,6 ต.ผางาม - ม.7 ต.ดอนศิลา อ.เวียงชัย จ.เชียงราย	เพื่อให้ราษฎรได้รับ ความสะดวกสบาย ในการเดินทางและขนส่ง สินค้าทางการเกษตร	ผิวจราจรกว้าง 6.00 ม. ยาว 2,250.00 ม. หรือพื้นที่ไม่น้อยกว่า 13,500.00 ตร.ม.	1,450,000	-	-	-	-	- จำนวนความยาว ของถนนที่ได้รับ การปรับปรุง เพิ่มขึ้น 1 สายทาง	ราษฎรได้รับความสะดวก สบายในการเดินทางและ ขนส่งสินค้าทางการเกษตร	สำนักช่าง

แผนงาน 3.1 อุตสาหกรรมและการโยธา

ที่	โครงการ	วัตถุประสงค์	เป้าหมาย (ผลผลิตของโครงการ)	งบประมาณ					ตัวชี้วัด (KPI)	ผลที่คาดว่าจะได้รับ	หน่วยงาน รับผิดชอบหลัก
				2566 (บาท)	2567 (บาท)	2568 (บาท)	2569 (บาท)	2570 (บาท)			
34	ปรับปรุงถนนลาดยางผิวจราจรแอสฟัลต์ติกคอนกรีต (Asphaltic Concrete) โดยวิธี Pavement In-Place Recycling สายทาง ชร.ถ.1-0032 เชื่อมระหว่าง ม.7 ต.เวียงเหนือ - ม.4 ต.เวียงชัย อ.เวียงชัย จ.เชียงราย	เพื่อพัฒนาเส้นทางคมนาคมให้ได้มาตรฐาน	ผิวจราจรกว้าง 6.00 ม. ความยาว 2,900.00 ม. หรือพื้นที่ไม่น้อยกว่า 17,400.00 ตร.ม./ปี	9,970,000	9,970,000	9,970,000	9,970,000	9,970,000	จำนวนความยาวของถนนที่ได้รับการปรับปรุง	ท้องถิ่นมีเส้นทางคมนาคมที่ได้มาตรฐานมากขึ้น	สำนักช่าง
35	<b>อำเภอเวียงเชียงรุ้ง</b> ขยายสะพานคอนกรีตเสริมเหล็กเชื่อมระหว่าง ม.4 ต.ทุ่งก่อ - ม.3 ต.ดงมหาวัน อ.เวียงเชียงรุ้ง จ.เชียงราย	เพื่อให้ราษฎรได้รับความสะดวกสบายในการเดินทางและขนส่งสินค้าทางการเกษตร	ขยายสะพาน คสล. จากเดิม กว้าง 7.00 ม. ยาว 10.00 ม. เป็น กว้าง 9.00 ม. ยาว 10.00 ม. (ชนิดไม่มีทางเดินเท้า)	1,100,000	-	-	-	-	จำนวนสะพานที่ได้รับการขยายเพิ่มขึ้น 1 แห่ง	ราษฎรได้รับความสะดวกสบายในการเดินทางและขนส่งสินค้าทางการเกษตร	สำนักช่าง
36	ปรับปรุงถนนลาดยางแอสฟัลต์ติกคอนกรีต (Asphaltic Concrete) เชื่อมระหว่าง ม.4 ต.ทุ่งก่อ - ม.11 ต.ดงมหาวัน อ.เวียงเชียงรุ้ง จ.เชียงราย	เพื่อให้ราษฎรได้รับความสะดวกสบายในการเดินทางและขนส่งสินค้าทางการเกษตร	ผิวจราจรกว้าง 6.00 ม. ยาว 660.00 ม. หรือพื้นที่ไม่น้อยกว่า 3,960.00 ตร.ม.	1,900,000	-	-	-	-	จำนวนความยาวของถนนที่ได้รับการปรับปรุงเพิ่มขึ้น 1 สายทาง	ราษฎรได้รับความสะดวกสบายในการเดินทางและขนส่งสินค้าทางการเกษตร	สำนักช่าง
37	ปรับปรุงถนนลาดยางผิวจราจรแอสฟัลต์ติกคอนกรีต (Asphaltic Concrete) โดยวิธี Pavement In-Place Recycling สายทาง ชร.ถ.1-0084 เชื่อมระหว่าง ม.15 ต.ทุ่งก่อ - ม.5 ต.ป่าซาง อ.เวียงเชียงรุ้ง จ.เชียงราย	เพื่อพัฒนาเส้นทางคมนาคมให้ได้มาตรฐาน	ผิวจราจรกว้าง 6.00 ม. ความยาว 2,850.00 ม. หรือพื้นที่ไม่น้อยกว่า 17,100.00 ตร.ม./ปี	9,900,000	9,900,000	9,900,000	9,900,000	9,900,000	จำนวนความยาวของถนนที่ได้รับการปรับปรุง	ท้องถิ่นมีเส้นทางคมนาคมที่ได้มาตรฐานมากขึ้น	สำนักช่าง

## ยุทธศาสตร์ที่ 1 การพัฒนาโครงสร้างพื้นฐานและระบบคมนาคมขนส่ง

แบบ ผ. 02

## แผนงาน 3.1 อุตสาหกรรมและการโยธา

ที่	โครงการ	วัตถุประสงค์	เป้าหมาย (ผลผลิตของโครงการ)	งบประมาณ					ตัวชี้วัด (KPI)	ผลที่คาดว่าจะได้รับ	หน่วยงาน รับผิดชอบหลัก	
				2566 (บาท)	2567 (บาท)	2568 (บาท)	2569 (บาท)	2570 (บาท)				
38	<b>อำเภอขุนตาล</b> ก่อสร้างถนนคอนกรีตเสริมเหล็ก เชื่อมระหว่าง ม.8 ต.ยางฮ่อม - ม.13 ต.ป่าตาล อ.ขุนตาล จ.เชียงราย	เพื่อแก้ไขปัญหาความ เดือดร้อนของราษฎร ในการใช้เส้นทางสัญจร	ผิวจราจรกว้าง 6.00 ม. ยาว 290.00 ม. หรือพื้นที่ไม่น้อยกว่า 1,740.00 ตร.ม. หนาเฉลี่ย 0.15 ม.	1,000,000	-	-	-	-	-	จำนวนความยาว ของถนนที่ได้รับ การก่อสร้าง เพิ่มขึ้น 1 สายทาง	สามารถแก้ไขปัญหา ความเดือดร้อนของราษฎร ในการใช้เส้นทางสัญจร	สำนักช่าง
39	ปรับปรุงถนนลาดยางผิวจราจร แอสฟัลท์ติกคอนกรีต (Asphaltic Concrete) โดยวิธี Pavement In-Place Recycling สายทาง ชร.ถ.1-0038 เชื่อมระหว่าง ม.4 ต.ยางฮ่อม อ.ขุนตาล - ม.2 ต.ตาดควีน อ.พญาเม็งราย จ.เชียงราย	เพื่อพัฒนาเส้นทาง คมนาคมให้ได้มาตรฐาน	ผิวจราจรกว้าง 7.00 ม. ความยาว 2,450.00 ม. หรือพื้นที่ไม่น้อยกว่า 17,150.00 ตร.ม./ปี	9,900,000	9,900,000	9,900,000	9,900,000	9,900,000	จำนวนความยาว ของถนนที่ได้รับ การปรับปรุง	ท้องถิ่นมีเส้นทางคมนาคม ที่ได้มาตรฐานมากขึ้น	สำนักช่าง	
40	ก่อสร้างถนนลาดยางผิวจราจร แอสฟัลท์ติกคอนกรีต (Asphaltic Concrete) สายทาง ชร.ถ.1-0040 เชื่อมระหว่าง ม.11 ต.ยางฮ่อม อ.ขุนตาล - ม.3 ต.แม่ต๋ำ อ.พญาเม็งราย จ.เชียงราย	เพื่อพัฒนาเส้นทาง คมนาคมให้ได้มาตรฐาน	ผิวจราจรกว้าง 6.00 ม. ความยาว 2,700.00 ม. หรือพื้นที่ไม่น้อยกว่า 16,200.00 ตร.ม./ปี	9,900,000	9,900,000	9,900,000	9,900,000	9,900,000	จำนวนความยาว ของถนนที่ได้รับ การก่อสร้าง	ท้องถิ่นมีเส้นทางคมนาคม ที่ได้มาตรฐานมากขึ้น	สำนักช่าง	
41	ก่อสร้างถนนลาดยางผิวจราจร แอสฟัลท์ติกคอนกรีต (Asphaltic Concrete) สายทาง ชร.ถ.1-0041 เชื่อมระหว่าง ม.10 ต.ต้า อ.ขุนตาล - ม.21 ต.เวียง อ.เทิง จ.เชียงราย	เพื่อพัฒนาเส้นทาง คมนาคมให้ได้มาตรฐาน	ผิวจราจรกว้าง 6.00 ม. ความยาว 2,800.00 ม. หรือพื้นที่ไม่น้อยกว่า 16,800.00 ตร.ม./ปี	9,900,000	9,900,000	9,900,000	9,900,000	9,900,000	จำนวนความยาว ของถนนที่ได้รับ การก่อสร้าง	ท้องถิ่นมีเส้นทางคมนาคม ที่ได้มาตรฐานมากขึ้น	สำนักช่าง	

แผนงาน 3.1 อุตสาหกรรมและการโยธา

ที่	โครงการ	วัตถุประสงค์	เป้าหมาย (ผลผลิตของโครงการ)	งบประมาณ					ตัวชี้วัด (KPI)	ผลที่คาดว่าจะได้รับ	หน่วยงาน รับผิดชอบหลัก
				2566 (บาท)	2567 (บาท)	2568 (บาท)	2569 (บาท)	2570 (บาท)			
42	<b>อำเภอพญาเม็งราย</b> ปรับปรุงถนนลาดยางผิวจราจร แอสฟัลต์ติกคอนกรีต (Asphaltic Concrete) โดยวิธี Pavement In-Place Recycling สายทาง ชร.ถ.1-0081 เชื่อมระหว่าง ม.4 - ม.15 ต.แม่เปา อ.พญาเม็งราย จ.เชียงราย	เพื่อพัฒนาเส้นทาง คมนาคมให้ได้มาตรฐาน	ผิวจราจรกว้าง 7.00 ม. ความยาว 2,450.00 ม. หรือพื้นที่ไม่น้อยกว่า 17,150.00 ตร.ม./ปี	9,900,000	9,900,000	9,900,000	9,900,000	9,900,000	จำนวนความยาว ของถนนที่ได้รับ การปรับปรุง	ท้องถิ่นมีเส้นทางคมนาคม ที่ได้มาตรฐานมากขึ้น	สำนักช่าง
รวม	42 โครงการ	-	-	233,240,000	188,140,000	188,140,000	188,140,000	188,140,000	-	-	



รายละเอียดโครงการพัฒนา  
แผนพัฒนาท้องถิ่น (พ.ศ. 2566 - 2570)  
องค์การบริหารส่วนจังหวัดเชียงราย

ยุทธศาสตร์จังหวัดที่ 2 การส่งเสริมการผลิตและการพัฒนานวัตกรรมเพื่อยกระดับสินค้าเกษตรเชิงสร้างสรรค์ภายใต้แนวทางการพัฒนาที่ยั่งยืน

ยุทธศาสตร์การพัฒนาขององค์กรปกครองส่วนท้องถิ่นในจังหวัดที่ 2 การพัฒนาด้านเศรษฐกิจและการท่องเที่ยว

ยุทธศาสตร์ที่ 2 การพัฒนาด้านเศรษฐกิจและการท่องเที่ยว

แบบ ผ. 02

แผนงาน 2.2 สาธารณสุข

ที่	โครงการ	วัตถุประสงค์	เป้าหมาย (ผลผลิตของโครงการ)	งบประมาณ					ตัวชี้วัด (KPI)	ผลที่คาดว่าจะได้รับ	หน่วยงาน รับผิดชอบหลัก
				2566 (บาท)	2567 (บาท)	2568 (บาท)	2569 (บาท)	2570 (บาท)			
1	เชียงรายเมืองอาหารปลอดภัย	1.เพื่อสร้างกลุ่มแกนนำเกษตรกรใส่ใจผลิตอาหารปลอดภัยให้ผู้บริโภคในพื้นที่จังหวัดเชียงราย จำนวน 1 เครือข่าย 2.เพื่อสนับสนุนกลุ่มโรงแรมและผู้ประกอบการร้านอาหารในพื้นที่จังหวัดเชียงราย คำนึงถึงความปลอดภัยด้านอาหารและวัตถุดิบที่ปลอดภัยต่อผู้บริโภคและผู้รับบริการ 3.เพื่อให้นักเรียนในโรงเรียนสังกัดองค์กรปกครองส่วนท้องถิ่นในจังหวัดเชียงราย ปลอดภัยด้านการบริโภคอาหารกลางวันที่มีการปนเปื้อนสารเคมี	1.กลุ่มเกษตรกรในพื้นที่ 18 อำเภอ ในจังหวัดเชียงราย จำนวน 180 คน 2.โรงแรมในพื้นที่จังหวัดเชียงราย จำนวน 180 แห่ง 3.ผู้ประกอบการร้านอาหารในพื้นที่จังหวัดเชียงราย จำนวน 100 ร้าน 4.โรงเรียนในสังกัดองค์กรปกครองส่วนท้องถิ่นในจังหวัดเชียงราย จำนวน 20 โรงเรียน	600,000	600,000	600,000	600,000	600,000	1.กลุ่มเกษตรกรเข้าร่วมเครือข่ายเกษตรกรใส่ใจผลิตอาหารปลอดภัยให้ผู้บริโภค ครอบคลุมทุกอำเภอ ในพื้นที่จังหวัดเชียงราย 100 เปอร์เซ็นต์ 2.กลุ่มโรงแรมและร้านอาหารผ่านเกณฑ์ประเมินมาตรฐานอาหารปลอดภัย ไม่น้อยกว่าร้อยละ 80 ของกลุ่มโรงแรมและร้านอาหารที่เข้าร่วมโครงการทั้งหมด 3.นักเรียน เรียนรู้การทดสอบการปนเปื้อนในอาหารด้วยชุดทดสอบอย่างง่าย ได้ไม่น้อยกว่าร้อยละ 80 ของกลุ่มเป้าหมายจำนวนโรงเรียนทั้งหมดที่เข้าร่วมโครงการ	1.เกิดกลุ่มแกนนำเกษตรกรใส่ใจผลิตอาหารปลอดภัยให้ผู้บริโภคในพื้นที่จังหวัดเชียงรายขึ้น จำนวน 1 เครือข่าย 2.กลุ่มโรงแรมและผู้ประกอบการร้านอาหารในพื้นที่จังหวัดเชียงราย มีมาตรฐานอาหารปลอดภัยต่อผู้บริโภคและผู้รับบริการ 3.นักเรียนในโรงเรียนสังกัดองค์กรปกครองส่วนท้องถิ่นในจังหวัดเชียงราย บริโภคอาหารกลางวันที่ไม่มีสารพิษตกค้างหรืออาหารปนเปื้อนสารเคมีต่าง ๆ	กองสาธารณสุข
รวม	1 โครงการ	-	-	600,000	600,000	600,000	600,000	600,000	-	-	

รายละเอียดโครงการพัฒนา  
แผนพัฒนาท้องถิ่น (พ.ศ. 2566 - 2570)  
องค์การบริหารส่วนจังหวัดเชียงราย

ยุทธศาสตร์จังหวัดที่ 2 การส่งเสริมการผลิตและการพัฒนานวัตกรรมเพื่อยกระดับสินค้าเกษตรเชิงสร้างสรรค์ภายใต้แนวทางการพัฒนาที่ยั่งยืน

ยุทธศาสตร์การพัฒนาขององค์กรปกครองส่วนท้องถิ่นในจังหวัดที่ 2 การพัฒนาด้านเศรษฐกิจและการท่องเที่ยว

ยุทธศาสตร์ที่ 2 การพัฒนาด้านเศรษฐกิจและการท่องเที่ยว

แผนงาน 2.5 สร้างความเข้มแข็งของชุมชน

แบบ ผ. 02

ที่	โครงการ	วัตถุประสงค์	เป้าหมาย (ผลผลิตของโครงการ)	งบประมาณ					ตัวชี้วัด (KPI)	ผลที่คาดว่าจะได้รับ	หน่วยงาน รับผิดชอบหลัก
				2566 (บาท)	2567 (บาท)	2568 (บาท)	2569 (บาท)	2570 (บาท)			
1	ตลาดประชารัฐ	1.เพื่อพัฒนาเศรษฐกิจชุมชนฐานรากให้เข้มแข็งและพึ่งตนเองได้ เพื่อสร้างเครือข่ายสถานพลังประชารัฐส่งเสริม SME ให้เกษตรกรเป็นผู้ผลิตสินค้าแปรรูปและจำหน่ายได้ 2.เพื่อให้เกษตรกรและประชาชนได้ศึกษาเรียนรู้ ฐานการจัดมทกรรมประชารัฐจังหวัดเชียงราย แล้วนำไปขยายผลในระดับชุมชนตำบล อำเภอ 3.เพื่อให้เกิดการถ่ายทอดเทคโนโลยีและองค์ความรู้ที่ผู้ประกอบการ SMEs กลุ่มวิสาหกิจชุมชน จะได้รับประโยชน์และนำไปพัฒนาสินค้าของตนเองให้เป็นที่ยอมรับ 4.เป็นศูนย์กลางการเรียนรู้ในด้านความก้าวหน้าของอุตสาหกรรมด้านการเกษตรในจังหวัดเชียงราย เพื่อให้ผู้ประกอบการ SMEs ประชาชน ผู้สนใจ นักเรียน นักศึกษาได้รับทราบ 5.เพื่อสร้างจิตสำนึกและความตระหนักในการปฏิบัติตนตามหลักเศรษฐกิจพอเพียง	1.เป้าหมายเชิงปริมาณ - จัดงานจำนวน 18 ครั้ง มีผู้ประกอบการ SMEs กลุ่มผู้ผลิตสินค้าชุมชน กลุ่มเกษตรกรและประชาชน ผู้สนใจ นักเรียน นักศึกษาในเขตจังหวัดเชียงราย จำนวนไม่น้อยกว่า 80 ราย 2.เป้าหมายเชิงคุณภาพ - ผู้ประกอบการ SMEs ประชาชน ผู้สนใจ นักเรียน นักศึกษา ได้รับความรู้และนำไปพัฒนาตนเองสร้างความเข้มแข็ง พึ่งพากันเองได้ เศรษฐกิจฐานรากมีความมั่นคง มั่งคั่งอย่างยั่งยืน	600,000	600,000	600,000	600,000	600,000	จำนวนครั้งที่จัดงาน	1.ชุมชนฐานรากมีความเข้มแข็งด้านเศรษฐกิจและพึ่งตนเองได้ 2.เกษตรกรและประชาชนได้ศึกษาเรียนรู้ ฐาน การจัดมทกรรมประชารัฐจังหวัดเชียงราย แล้วนำไปขยายผลในระดับชุมชนตำบล อำเภอ 3.เกิดการถ่ายทอดเทคโนโลยีและองค์ความรู้ที่ผู้ประกอบการ SMEs กลุ่มวิสาหกิจชุมชนจะได้รับประโยชน์และนำไปพัฒนาสินค้าของตนเองให้เป็นที่ยอมรับ 4.เกิดศูนย์กลางการเรียนรู้ในด้านความก้าวหน้าของอุตสาหกรรมด้านการเกษตรในจังหวัดเชียงราย เพื่อให้ผู้ประกอบการ SMEs ประชาชน ผู้สนใจ นักเรียน นักศึกษาได้รับทราบ 5.มีจิตสำนึกและความตระหนักในการปฏิบัติตนตามหลักเศรษฐกิจพอเพียง	กองสวัสดิการสังคม

## ยุทธศาสตร์ที่ 2 การพัฒนาด้านเศรษฐกิจและการท่องเที่ยว

แบบ ผ. 02

## แผนงาน 2.5 สร้างความเข้มแข็งของชุมชน

ที่	โครงการ	วัตถุประสงค์	เป้าหมาย (ผลผลิตของโครงการ)	งบประมาณ					ตัวชี้วัด (KPI)	ผลที่คาดว่าจะได้รับ	หน่วยงาน รับผิดชอบหลัก
				2566 (บาท)	2567 (บาท)	2568 (บาท)	2569 (บาท)	2570 (บาท)			
2	พัฒนาคุณภาพและมาตรฐานผลิตภัณฑ์ชุมชนสู่มาตรฐานสากล	<p>1. เพื่อส่งเสริมอาชีพให้กับประชาชนมีรายได้และมีกิจกรรมเสริมสามารถยกระดับมาตรฐานคุณภาพชีวิตที่ดีและสร้างจิตสำนึก ตระหนักในการปฏิบัติตนตามหลักปรัชญาเศรษฐกิจพอเพียง</p> <p>2. เพื่อส่งเสริมประชาชนและผู้ประกอบการในชุมชนท้องถิ่นได้เรียนรู้ทักษะองค์ความรู้เกี่ยวกับผลิตภัณฑ์ สำหรับพัฒนาขึ้นเป็นผู้ประกอบการที่มีศักยภาพสู่มาตรฐานสากล</p> <p>3. เพื่อสร้างเครือข่ายการเชื่อมโยงศูนย์กระจายสินค้า และหรือแหล่งจำหน่ายสินค้าหนึ่งตำบลหนึ่งผลิตภัณฑ์ ในปัจจุบันและที่จะเกิดขึ้นในอนาคต</p>	<p>ผลิตภัณฑ์และสินค้าทางการเกษตร ได้แก่ กาแฟ ชา สมุนไพร ผักทอ และผลผลิตทางการเกษตร ผลิตภัณฑ์แปรรูปทางการเกษตร ผลิตภัณฑ์ อื่นๆ ได้รับการพัฒนาดังนี้</p> <p>1. ฐานข้อมูลผลิตภัณฑ์และสินค้าทางการเกษตรที่จำเป็น</p> <p>2. พัฒนามาตรฐานผลิตภัณฑ์และเครื่องหมายการค้าเพื่อวางจำหน่ายทั้งในและต่างประเทศ</p> <p>3. พัฒนาระบบมาตรฐานให้ได้มาตรฐาน</p> <p>4. พัฒนาและเพิ่มช่องทางการจัดจำหน่าย</p>	5,000,000	5,000,000	5,000,000	5,000,000	5,000,000	<p>จำนวนผลิตภัณฑ์ชุมชนได้รับการพัฒนาคุณภาพและยกระดับมาตรฐานอย่างน้อย 6 ประเภท</p>	<p>1. ประชาชนและผู้ประกอบการในชุมชนท้องถิ่นมีมาตรฐานคุณภาพชีวิตที่ดีขึ้นและมีจิตสำนึกตระหนักในการปฏิบัติตนตามหลักปรัชญาเศรษฐกิจพอเพียง</p> <p>2. ประชาชนและผู้ประกอบการในชุมชนท้องถิ่นเกิดองค์ความรู้และทักษะผลิตสินค้าตรงกับความต้องการของตลาด ยกระดับคุณภาพ รูปแบบและมูลค่าเพิ่มของผลิตภัณฑ์ และช่วยให้ผลผลิตเป็นที่รู้จักและยอมรับของตลาดทั้งในและต่างประเทศ</p> <p>3. มีเครือข่ายการเชื่อมโยงศูนย์กระจายสินค้า และ/หรือแหล่งจำหน่ายสินค้าหนึ่งตำบลหนึ่งผลิตภัณฑ์ ในปัจจุบันและที่จะเกิดขึ้นในอนาคต</p>	กองสวัสดิการสังคม

## แผนงาน 2.5 สร้างความเข้มแข็งของชุมชน

ที่	โครงการ	วัตถุประสงค์	เป้าหมาย (ผลผลิตของโครงการ)	งบประมาณ					ตัวชี้วัด (KPI)	ผลที่คาดว่าจะได้รับ	หน่วยงาน รับผิดชอบหลัก
				2566 (บาท)	2567 (บาท)	2568 (บาท)	2569 (บาท)	2570 (บาท)			
3	พัฒนาศักยภาพและส่งเสริมอาชีพให้ประชาชนในจังหวัดเชียงราย	1. เพื่อส่งเสริมอาชีพให้กับประชาชนในเขตพื้นที่จังหวัดเชียงรายให้มีรายได้สร้างจิตสำนึกและความตระหนักในการปฏิบัติตามหลักปรัชญาเศรษฐกิจพอเพียง 2. เพื่อสนับสนุนการพัฒนาวิสาหกิจชุมชน ในพื้นที่จังหวัดเชียงราย หรือการพัฒนาอื่นๆ ที่เกี่ยวข้อง ซึ่งจะสามารถเป็นกลไกในการบริหารจัดการกลุ่มเครือข่ายอาชีพได้อย่างต่อเนื่อง 3. เพื่อสร้างโอกาสและทางเลือกในการประกอบอาชีพ ให้กับประชาชนในพื้นที่จังหวัดเชียงราย	จัดฝึกอบรมเพื่อพัฒนาจำนวน 11 ครั้ง โดยมีกิจกรรมครอบคลุมพื้นที่ทั้ง 18 อำเภอ	5,000,000	5,000,000	5,000,000	5,000,000	5,000,000	จำนวนครั้งที่ได้ดำเนินการจัดฝึกอบรม	1. ประชาชนในจังหวัดเชียงรายได้รับการส่งเสริมอาชีพให้มีรายได้และกิจกรรมเสริม สามารถยกระดับมาตรฐานคุณภาพชีวิตที่ดี และมีความสุขบนพื้นฐานปรัชญาเศรษฐกิจพอเพียง 2. เกิดการพัฒนาเครือข่ายอาชีพในพื้นที่จังหวัดเชียงราย หรือการพัฒนาอื่นๆ ที่เกี่ยวข้อง ซึ่งจะสามารถเป็นกลไกในการบริหารจัดการกลุ่มเครือข่ายอาชีพได้อย่างต่อเนื่อง 3. สามารถสร้างช่องทางและทางเลือกของกลุ่มอาชีพต่างๆ ให้เกิดความหลากหลาย	กองสวัสดิการสังคม

## ยุทธศาสตร์ที่ 2 การพัฒนาด้านเศรษฐกิจและการท่องเที่ยว

แบบ ผ. 02

## แผนงาน 2.5 สร้างความเข้มแข็งของชุมชน

ที่	โครงการ	วัตถุประสงค์	เป้าหมาย (ผลผลิตของโครงการ)	งบประมาณ					ตัวชี้วัด (KPI)	ผลที่คาดว่าจะได้รับ	หน่วยงาน รับผิดชอบหลัก
				2566 (บาท)	2567 (บาท)	2568 (บาท)	2569 (บาท)	2570 (บาท)			
4	มหกรรมกาดนัดของดี ผลิตภัณฑ์ชุมชน	1. เพื่อส่งเสริมอาชีพให้กับประชาชน มีรายได้และมีกิจกรรมเสริมสร้าง จิตสำนึกและความตระหนัก ในการปฏิบัติตนตามหลักปรัชญา เศรษฐกิจพอเพียง 2. เพื่อเป็นการนำเสนอภูมิปัญญา ท้องถิ่นสู่สากล (Local yet Global) ผลิตสินค้าและบริการที่ใช้ภูมิปัญญา และวัฒนธรรมท้องถิ่นให้เป็นที่ยอมรับ ในระดับสากล 3. เพื่อสร้างเครือข่ายการเชื่อมโยง ศูนย์กระจายสินค้า และหรือแหล่ง จำหน่ายสินค้าหนึ่งตำบล หนึ่งผลิตภัณฑ์ ในปัจจุบัน และที่จะเกิดขึ้นในอนาคต	จัดกิจกรรมจำนวน 1 ครั้ง/ปี มีกลุ่มผู้ผลิต สินค้าชุมชนท้องถิ่น กลุ่มวิสาหกิจ ที่เข้าร่วม จำหน่ายสินค้าไม่น้อยกว่า 100 ราย	1,000,000	1,000,000	1,000,000	1,000,000	1,000,000	กลุ่มผู้ผลิตสินค้า ชุมชนท้องถิ่น กลุ่มวิสาหกิจ ที่เข้าร่วมจำหน่าย สินค้าในงาน	1. ประชาชนได้รับการส่งเสริม อาชีพ ให้มีรายได้และสามารถ ยกระดับมาตรฐานคุณภาพชีวิต ที่ดี และมีความสุขบนพื้นฐาน ปรัชญาเศรษฐกิจพอเพียง 2. เกิดการพัฒนาเครือข่ายอาชีพ ด้านวิสาหกิจชุมชน หรือการ พัฒนาอื่นๆ ที่เกี่ยวข้องซึ่งจะ สามารถเป็นกลไกในการบริหาร จัดการกลุ่มเครือข่ายอาชีพ ได้อย่างต่อเนื่อง 3. สามารถสร้างช่องทางและ ทางเลือกของกลุ่มอาชีพ ให้เกิดความหลากหลาย	กองสวัสดิการ สังคม

แผนงาน 2.5 สร้างความเข้มแข็งของชุมชน

ที่	โครงการ	วัตถุประสงค์	เป้าหมาย (ผลผลิตของโครงการ)	งบประมาณ					ตัวชี้วัด (KPI)	ผลที่คาดว่าจะได้รับ	หน่วยงาน รับผิดชอบหลัก
				2566 (บาท)	2567 (บาท)	2568 (บาท)	2569 (บาท)	2570 (บาท)			
5	ร้านค้าออนไลน์สาธิต เพื่อส่งเสริมเศรษฐกิจชุมชนเชียงราย	1. เพื่อส่งเสริมความรู้ในการนำเทคโนโลยีมาประยุกต์ใช้ในการสร้างงานการประกอบอาชีพ โดยการเปิดร้านค้าออนไลน์ ซึ่งจะช่วยส่งเสริมเศรษฐกิจ เกิดช่องทาง การจัดจำหน่าย เป็นการสร้างงาน ก่อให้เกิดรายได้ลดปัญหาการลงทุน ในระยะยาว 2. เพื่อให้เกิดการค้าขายที่ประหยัด เวลาสะดวกรวดเร็ว ทำให้การค้าขาย ไม่จำกัดสถานที่หรือประเภทสินค้า 3. เพื่อให้ผู้เข้ารับการฝึกอบรม สามารถนำความรู้ที่ได้รับไปประยุกต์ ใช้อุปกรณ์ของตนเองได้	จัดฝึกอบรม จำนวน 12 ครั้งๆ ละ 100 คน ให้กับประชาชน ที่ให้ความสนใจในเขตพื้นที่จังหวัดเชียงราย	300,000	300,000	300,000	300,000	300,000	จำนวนครั้งที่ได้ดำเนินการจัดฝึกอบรม	1. ผู้เข้ารับการอบรมได้รับความรู้ ความเข้าใจและทักษะในการเปิดร้านค้าออนไลน์ 2. ผู้เข้ารับการอบรมสามารถนำความรู้ที่ได้รับไปปรับใช้กับธุรกิจของตนเองเกิดการค้าขาย ที่ประหยัดเวลาและสะดวก รวดเร็วทำให้การค้าขายไม่จำกัด สถานที่หรือประเภทสินค้า	กองสวัสดิการสังคม
6	ส่งเสริมอาชีพเลี้ยงจิ้งหรีด	1. เพื่อให้ความรู้กับประชาชนในเรื่อง การประกอบอาชีพเพาะเลี้ยงจิ้งหรีด 2. เพื่อให้ประชาชนที่เข้ารับการอบรม เพาะเลี้ยงจิ้งหรีด มีรายได้จากการ ประกอบอาชีพ 3. เพื่อพัฒนาให้ประชาชนในท้องถิ่น ที่ได้รับการฝึกอบรมอาชีพเพาะเลี้ยง จิ้งหรีดมีคุณภาพที่ดีขึ้น	<u>เป้าหมายเชิงปริมาณ</u> - จัดฝึกอบรมให้ ประชาชนในจังหวัด เชียงราย และผู้ที่ได้รับ ผลกระทบจาก สถานการณ์การแพร่ ระบาดของโรคไวรัส โควิด 2019 จำนวน 18 อำเภอ ๆ ละ 100 คน <u>เป้าหมายเชิงคุณภาพ</u> - เครือข่ายกลุ่มอาชีพผู้ เพาะเลี้ยงจิ้งหรีดใน จังหวัดเชียงรายมีเพิ่มขึ้น	300,000	300,000	300,000	300,000	300,000	จัดฝึกอบรม จำนวน 3 ครั้ง ในพื้นที่จังหวัด เชียงราย	1. ประชาชนได้รับการอบรม มีความรู้และกระบวนการ เพาะเลี้ยงจิ้งหรีด 2. ประชาชนที่ได้รับการอบรม มีอาชีพ มีรายได้จากการเพาะเลี้ยง จิ้งหรีด มีเครือข่ายกลุ่มอาชีพผู้ เพาะเลี้ยงจิ้งหรีดเพิ่มขึ้น 3. ประชาชนในท้องถิ่นจังหวัด เชียงรายที่ได้รับการฝึกอบรม อาชีพมีคุณภาพชีวิตที่ดีขึ้น	กองสวัสดิการสังคม

## ยุทธศาสตร์ที่ 2 การพัฒนาด้านเศรษฐกิจและการท่องเที่ยว

แบบ ผ. 02

## แผนงาน 2.5 สร้างความเข้มแข็งของชุมชน

ที่	โครงการ	วัตถุประสงค์	เป้าหมาย (ผลผลิตของโครงการ)	งบประมาณ					ตัวชี้วัด (KPI)	ผลที่คาดว่าจะได้รับ	หน่วยงาน รับผิดชอบหลัก		
				2566 (บาท)	2567 (บาท)	2568 (บาท)	2569 (บาท)	2570 (บาท)					
7	ก่อสร้างโรงเรียนเพื่อเพิ่มมูลค่าไมยราบยักษ์ด้วยการแปรรูปเป็นถ่านอัดแท่ง	1.เพื่อก่อสร้างโรงเรียนส่งเสริมในการนำไมยราบยักษ์มาแปรรูปเป็นถ่านอัดแท่งสร้างอาชีพและเพิ่มรายได้ให้กับประชาชนในพื้นที่ 2.เพื่อพัฒนาพื้นที่ สร้างทัศนียภาพในแหล่งชุมชนน้ำเชิงนิเวศน์ ลดการแพร่กระจายพันธุ์ของไมยราบยักษ์ ลดมลภาวะแวดล้อมจากการเผาทำลาย 3.เพื่อพัฒนาให้เป็นศูนย์การเรียนรู้การแปรรูปไมยราบยักษ์ให้เป็นถ่านอัดแท่ง	ก่อสร้างโรงเรียนแปรรูปถ่านอัดแท่งในการฝึกปฏิบัติจริง สามารถเป็นศูนย์การเรียนรู้ให้หน่วยงานอื่นและประชาชนทั่วไปเข้าศึกษาเรียนรู้ ภายหลังจากการฝึกอบรมเสร็จสิ้นจะได้ส่งมอบให้หน่วยงานในพื้นที่ ต.จันทจว่า อ.แม่จัน จ.เชียงราย เป็นผู้บริหารจัดการต่อไป	1,000,000	-	-	-	-	-	-	เชิงปริมาณ โรงเรียนแปรรูปถ่านอัดแท่ง จำนวน 1 โรงเรียน - เชิงคุณภาพ มีโรงเรียนแปรรูปถ่านอัดแท่งในการฝึกปฏิบัติและส่งเสริมในการประกอบอาชีพสามารถเป็นศูนย์การเรียนรู้ให้หน่วยงานอื่นและประชาชนทั่วไปเข้าศึกษาเรียนรู้	1.มีโรงเรียนเพื่อส่งเสริมในการนำไมยราบยักษ์มาแปรรูปเป็นถ่านอัดแท่งสร้างอาชีพและเพิ่มรายได้ให้กับประชาชนในพื้นที่ 2.สามารถพัฒนาพื้นที่ สร้างทัศนียภาพในแหล่งชุมชนน้ำเชิงนิเวศน์ ลดการแพร่กระจายพันธุ์ของไมยราบยักษ์ ลดมลภาวะแวดล้อมจากการเผาทำลาย 3.พัฒนาให้เป็นศูนย์การเรียนรู้การแปรรูปไมยราบยักษ์ให้เป็นถ่านอัดแท่ง	กองสวัสดิการสังคม
รวม	7 โครงการ	-	-	13,200,000	12,200,000	12,200,000	12,200,000	12,200,000	-	-			



รายละเอียดโครงการพัฒนา  
แผนพัฒนาท้องถิ่น (พ.ศ. 2566 - 2570)  
องค์การบริหารส่วนจังหวัดเชียงราย

ยุทธศาสตร์จังหวัดที่ 1 การสร้างมูลค่าเพิ่มด้านการท่องเที่ยวเชิงสร้างสรรค์โดยดำรงฐานวัฒนธรรมล้านนา  
ยุทธศาสตร์การพัฒนาขององค์กรปกครองส่วนท้องถิ่นในจังหวัดที่ 2 การพัฒนาเศรษฐกิจและการท่องเที่ยว  
ยุทธศาสตร์ที่ 2 การพัฒนาเศรษฐกิจและการท่องเที่ยว  
แผนงาน 2.6 การศาสนา วัฒนธรรมและนันทนาการ

แบบ ผ. 02

ที่	โครงการ	วัตถุประสงค์	เป้าหมาย (ผลผลิตของโครงการ)	งบประมาณ					ตัวชี้วัด (KPI)	ผลที่คาดว่าจะได้รับ	หน่วยงาน รับผิดชอบหลัก
				2566 (บาท)	2567 (บาท)	2568 (บาท)	2569 (บาท)	2570 (บาท)			
1	มหรหรรมไม้ดอกอาเซียน เชียงราย	1.เพื่อส่งเสริมการท่องเที่ยวและ กระตุ้นเศรษฐกิจของจังหวัดเชียงราย และเปิดโอกาสให้ผู้ประกอบการค้า กลุ่มเกษตรกร กลุ่มแม่บ้านได้แสดง สินค้าและจำหน่ายผลผลิต ผลิตภัณฑ์ ชุมชนตลอดจนผลิตภัณฑ์สินค้า เกษตรและการแปรรูปผลผลิต ส่งเสริมให้มีการกระจายรายได้สู่ชุมชน 2.เพื่อประชาสัมพันธ์เผยแพร่พืชพันธุ์ ไม้ดอกไม้ประดับ 3.เพื่อแสดงประติมากรรมด้าน แสง สี เสียงและศิลปะ วัฒนธรรม ดนตรี ดิจิทัลและเทคโนโลยี เพื่อเสริมสร้างการท่องเที่ยว เชิงสร้างสรรค์ของจังหวัดเชียงราย	จัดงาน จำนวน 1 ครั้ง/ปี	65,500,000	65,500,000	65,500,000	65,500,000	65,500,000	จำนวนครั้งที่ดำเนินการ จัดงาน	1.ผู้ประกอบการด้านการ ท่องเที่ยวในจังหวัด และประชาชนมีรายได้จาก การใช้สินค้าและบริการเพิ่มขึ้น และทำให้มูลค่าทางเศรษฐกิจ ของจังหวัดเพิ่มสูงขึ้น 2.จังหวัดเชียงรายได้แสดง ศักยภาพในการเป็นเมืองแห่ง ไม้ดอกไม้ประดับที่สวยงาม และเมืองแห่งการท่องเที่ยว เชิงสร้างสรรค์ที่ผสมผสานการ แสดงผลงานด้านศิลปวัฒนธรรม ดนตรีการแสดงแสง สี เสียงและ เทคโนโลยีดิจิทัลในรูปแบบใหม่ เพื่อสร้างความประทับใจแก่ นักท่องเที่ยวและผู้สนใจทั่วไป	กองการท่องเที่ยว และกีฬา

## ยุทธศาสตร์ที่ 2 การพัฒนาเศรษฐกิจและการท่องเที่ยว

แบบ ผ. 02

## แผนงาน 2.6 การศาสนา วัฒนธรรมและนันทนาการ

ที่	โครงการ	วัตถุประสงค์	เป้าหมาย (ผลผลิตของโครงการ)	งบประมาณ					ตัวชี้วัด (KPI)	ผลที่คาดว่าจะได้รับ	หน่วยงาน รับผิดชอบหลัก
				2566 (บาท)	2567 (บาท)	2568 (บาท)	2569 (บาท)	2570 (บาท)			
2	จัดงานประเพณีบุญบั้งไฟประจำปี 2566 เงินอุดหนุน เทศบาลตำบลสันทรายงาม อำเภอเทิง	เพื่อส่งเสริมและปลูกฝังจิตสำนึกให้ประชาชนอนุรักษ์ สืบทอดประเพณี วัฒนธรรม อันดีของชุมชนเสริมสร้างขวัญกำลังใจในการทำการเกษตรเพิ่มช่องทางในการสร้างรายได้ กระตุ้นเศรษฐกิจของชุมชนและส่งเสริมการท่องเที่ยว	จัดงาน จำนวน 1 ครั้ง	305,800	-	-	-	-	จำนวนครั้งที่อุดหนุน	เพื่อส่งเสริมและปลูกฝังจิตสำนึกให้ประชาชนอนุรักษ์สืบทอดประเพณี วัฒนธรรมอันดีของชุมชนเสริมสร้างขวัญกำลังใจในการทำการเกษตร เพิ่มช่องทางในการสร้างรายได้ กระตุ้นเศรษฐกิจของชุมชนและส่งเสริมการท่องเที่ยว	กองยุทธศาสตร์และงบประมาณ
3	ช่วงศึกษาวิถีชาติพันธุ์ สานสัมพันธ์คนเชียงราย	1. เพื่อส่งเสริมสนับสนุนและอนุรักษ์ไว้ซึ่งขนบธรรมเนียมประเพณี วัฒนธรรมของชาติพันธุ์ต่างๆ ในจังหวัดเชียงราย จำนวน 17 ชนเผ่า 2. เพื่อให้เด็ก เยาวชน และประชาชนทั่วไปได้เข้าร่วมกิจกรรมเรียนรู้วิถีชีวิตของชาติพันธุ์ต่างๆ และมีเวทีแลกเปลี่ยนเรียนรู้อย่างหลากหลาย 3. เพื่อให้สถานศึกษาในจังหวัดเชียงรายและจังหวัดใกล้เคียงมีแหล่งเรียนรู้ทางภูมิปัญญาท้องถิ่น และศิลปวัฒนธรรมของจังหวัดเชียงราย แก่เด็กและเยาวชน 4. เพื่อเป็นการประชาสัมพันธ์และส่งเสริมการท่องเที่ยวของจังหวัดเชียงราย	จำนวน 1 ครั้ง / ปี	3,000,000	3,000,000	3,000,000	3,000,000	3,000,000	จำนวน 1 ครั้ง / ปี	1. เด็ก เยาวชน และประชาชนได้รับความรู้และประสบการณ์จากการร่วมกิจกรรมช่วงศึกษาวิถีชีวิตชาติพันธุ์ สานสัมพันธ์คนเชียงราย 2. ขนบธรรมเนียมประเพณี วัฒนธรรมและวิถีชีวิตชาติพันธุ์ของชาวเชียงรายได้เป็นที่รู้จักอย่างแพร่หลาย 3. เด็กเยาวชนและประชาชนในจังหวัดเชียงรายมีความภาคภูมิใจที่ได้เป็นส่วนหนึ่งของการอนุรักษ์ส่งเสริมขนบธรรมเนียมประเพณี วัฒนธรรมที่ดั่งงาม 4. จังหวัดเชียงรายเป็นเมืองน่าอยู่และมีวิถีชีวิตที่ควรค่าแก่การศึกษาและการอนุรักษ์	สำนักการศึกษา ศาสนาและ วัฒนธรรม

## แผนงาน 2.6 การศาสนา วัฒนธรรมและนันทนาการ

ที่	โครงการ	วัตถุประสงค์	เป้าหมาย (ผลผลิตของโครงการ)	งบประมาณ					ตัวชี้วัด (KPI)	ผลที่คาดว่าจะได้รับ	หน่วยงาน รับผิดชอบหลัก
				2566 (บาท)	2567 (บาท)	2568 (บาท)	2569 (บาท)	2570 (บาท)			
4	มหกรรมสืบสานวัฒนธรรม พื้นบ้านล้านนา	1.เพื่อส่งเสริมให้เด็ก เยาวชน และ ประชาชน ได้เรียนรู้วิถีชีวิต วัฒนธรรมพื้นบ้านล้านนาของจังหวัด เชียงราย 2.เพื่อส่งเสริมให้เด็ก เยาวชน และ ประชาชน ได้ตระหนักถึงวัฒนธรรม พื้นบ้านล้านนาและได้ร่วมอนุรักษ์ สืบสานวัฒนธรรมล้านนาเชียงราย ไว้ให้คงอยู่สืบไป 3.เพื่อสร้างจิตสำนึกให้เกิดความ หวงแหนและเผยแพร่ศิลปวัฒนธรรม พื้นบ้านล้านนาของจังหวัดเชียงราย	จัดกิจกรรม 1 ครั้ง / ปี	500,000	500,000	500,000	500,000	500,000	จำนวนครั้งที่ จัดกิจกรรม	1.เด็ก เยาวชน และประชาชน ได้รับความรู้และประสบการณ์ จากการเข้าร่วมกิจกรรม สืบสาน วัฒนธรรมพื้นบ้านล้านนา 2.เด็ก เยาวชน และประชาชน ได้มีความภาคภูมิใจที่ได้ เป็นส่วนหนึ่งของการได้ร่วม อนุรักษ์สืบสานวัฒนธรรมล้านนา เชียงรายไว้ให้คงอยู่สืบไป 3.เด็ก เยาวชน และประชาชน ได้รับการปลูกฝังและตระหนักถึง วัฒนธรรมพื้นบ้านล้านนา อันดีงามของท้องถิ่น	สำนักงานศึกษา ศาสนาและ วัฒนธรรม
5	ส่งเสริมประเพณีวันเข้าพรรษา	1.เพื่ออนุรักษ์ส่งเสริมและสืบสาน ประเพณีวันเข้าพรรษาในจังหวัด เชียงรายให้คงอยู่ต่อไป 2.เพื่อให้เด็ก เยาวชน และประชาชน ซึ่งเป็นพุทธศาสนิกชนได้มีส่วนร่วม ในการอนุรักษ์ส่งเสริมและสืบสาน ประเพณีวันเข้าพรรษาในจังหวัด เชียงราย 3.เพื่อปลูกฝังขนบธรรมเนียม ประเพณีวัฒนธรรมอันดีงาม ของท้องถิ่นให้แก่เด็ก เยาวชน และประชาชนในจังหวัดเชียงราย 4.เพื่อให้เกิดความสามัคคี ในองค์กรปกครองส่วนท้องถิ่น ในการทำกิจกรรมร่วมกัน	จัดกิจกรรม จำนวน 1 ครั้ง / ปี	500,000	500,000	500,000	500,000	500,000	จำนวนครั้งที่ จัดกิจกรรม	1.มีการอนุรักษ์ส่งเสริมและ สืบสานประเพณีวันเข้าพรรษา ในจังหวัดเชียงรายให้คงอยู่ต่อไป 2.เด็ก เยาวชน และประชาชน ซึ่งเป็นพุทธศาสนิกชน ได้มีส่วนร่วมในการอนุรักษ์ ส่งเสริมและสืบสานประเพณี วันเข้าพรรษาในจังหวัดเชียงราย 3.เด็ก เยาวชน และประชาชน ในจังหวัดเชียงรายได้รับ การปลูกฝังขนบธรรมเนียม ประเพณีวัฒนธรรมอันดีงาม ของท้องถิ่น	สำนักงานศึกษา ศาสนาและ วัฒนธรรม

## ยุทธศาสตร์ที่ 2 การพัฒนาเศรษฐกิจและการท่องเที่ยว

แบบ ผ. 02

## แผนงาน 2.6 การศาสนา วัฒนธรรมและนันทนาการ

ที่	โครงการ	วัตถุประสงค์	เป้าหมาย (ผลผลิตของโครงการ)	งบประมาณ					ตัวชี้วัด (KPI)	ผลที่คาดว่าจะได้รับ	หน่วยงาน รับผิดชอบหลัก
				2566 (บาท)	2567 (บาท)	2568 (บาท)	2569 (บาท)	2570 (บาท)			
6	พัฒนาศักยภาพผู้บริหาร ครู และบุคลากรโรงเรียน พระปริยัติธรรม แผนกสามัญ ศึกษา จังหวัดเชียงราย	1.เพื่อจัดอบรมพัฒนาความรู้ ด้านวิชาการและการปฏิบัติตน ที่เหมาะสมถูกต้องของครูและ บุคลากรต่อการปฏิบัติงาน ในโรงเรียนพระปริยัติธรรม แผนกสามัญศึกษา 2.เพื่อยกระดับความสามารถ ด้านการแสดงออกของครูและ บุคลากรในโรงเรียนพระปริยัติธรรม แผนกสามัญศึกษา 3.เพื่อความสามัคคีในหมู่คณะ ของครูและบุคลากรในโรงเรียน พระปริยัติธรรมแผนกสามัญศึกษา	จัดกิจกรรม 1 ครั้ง/ปี	150,000	150,000	150,000	150,000	150,000	จำนวนครั้งที่ จัดกิจกรรม	1.ผู้บริหาร ครู และบุคลากร มีความรู้ด้านวิชาการและ การปฏิบัติตนที่เหมาะสมถูกต้อง ต่อการปฏิบัติงานในโรงเรียน พระปริยัติธรรม แผนกสามัญ ศึกษา 2.ผู้บริหาร ครู และบุคลากร ในโรงเรียนพระปริยัติธรรม แผนกสามัญศึกษา ได้ยกระดับ ความสามารถด้านการแสดงออก ถึงทัศนคติ ศักยภาพและบทบาท ของตนเอง 3.ผู้บริหาร ครู และบุคลากร ในโรงเรียนพระปริยัติธรรม แผนกสามัญศึกษา เกิดความ สามัคคีในหมู่คณะและมีแนวทาง การบริหาร การสอน ที่สอดคล้อง ไปทางเดียวกัน	สำนักงานศึกษา ศาสนาและ วัฒนธรรม
7	ปรับปรุงซ่อมแซมอาคาร ศาลากลางจังหวัดเชียงราย หลังแรก	เพื่อปรับปรุงซ่อมแซมอาคาร ศาลากลางจังหวัดเชียงรายหลังแรก	มีการปรับปรุงซ่อมแซม อาคารศาลากลางจังหวัด เชียงรายหลังแรก	21,500,000	21,500,000	21,500,000	-	-	จำนวนงาน การปรับปรุง ซ่อมแซม	การปรับปรุงซ่อมแซมอาคาร ศาลากลางจังหวัดเชียงรายหลัง แรกที่ได้รับการปรับปรุงซ่อมแซม เพื่อใช้เป็นแหล่งเรียนรู้และ ศึกษาทางประวัติศาสตร์ของ จังหวัดเชียงราย และเป็น ศูนย์กลางการศึกษาวัฒนธรรม ประเพณี รองรับนักท่องเที่ยว และประชาชนทั่วไป	สำนักงานศึกษา ศาสนาและ วัฒนธรรม

แผนงาน 2.6 การศาสนา วัฒนธรรมและนันทนาการ

ที่	โครงการ	วัตถุประสงค์	เป้าหมาย (ผลผลิตของโครงการ)	งบประมาณ					ตัวชี้วัด (KPI)	ผลที่คาดว่าจะได้รับ	หน่วยงาน รับผิดชอบหลัก	
				2566 (บาท)	2567 (บาท)	2568 (บาท)	2569 (บาท)	2570 (บาท)				
8	ปรับปรุงภูมิทัศน์ช่วง วัฒนธรรมเวียงเทิงและ พื้นที่บริเวณเลียบบ้านน้ำอิง ม.1,2,14,20 ต.เวียง อ.เทิง จ.เชียงราย	1.เพื่อพัฒนา ส่งเสริมการท่องเที่ยว ทางวัฒนธรรมควบคู่ไปกับการอนุรักษ์ และสร้างรายได้เข้าสู่ชุมชนและ จังหวัดเชียงราย 2.เพื่อปรับปรุงแหล่งท่องเที่ยว เชิงศาสนา วัฒนธรรมให้มีภูมิทัศน์ ที่สวยงาม	รายละเอียดประกอบด้วย - งานปรับปรุงอาคาร ร้านค้าชุมชนบริเวณ ตลาดริมอิง และภูมิทัศน์ โดยรอบ จำนวน 1 แห่ง - งานปรับปรุงภูมิทัศน์ โดยรอบบริเวณช่วง วัฒนธรรมเวียงเทิง จำนวน 1 แห่ง	5,000,000	-	-	-	-	-	จำนวนช่วง วัฒนธรรม ที่ได้รับการ ปรับปรุงภูมิทัศน์ เพิ่มขึ้น 1 แห่ง	1.มีการพัฒนา ส่งเสริมการ ท่องเที่ยวทางวัฒนธรรมควบคู่ ไปกับการอนุรักษ์และสร้างรายได้ เข้าสู่ชุมชนและจังหวัดเชียงราย 2.มีการปรับปรุงแหล่งท่องเที่ยว เชิงศาสนา วัฒนธรรมให้มีภูมิทัศน์ ที่สวยงาม	สำนักช่าง
9	ปรับปรุงภูมิทัศน์ แหล่งท่องเที่ยว น้ำตกขุนตาล ม.1 ต.ป่าตาล อ.ขุนตาล จ.เชียงราย	เพื่อปรับปรุงภูมิทัศน์แหล่งท่องเที่ยว น้ำตกขุนตาล อ.ขุนตาล	ทางเดินกว้าง 1.50 ม. ยาว 210.00 ม. หรือพื้นที่ ไม่น้อยกว่า 315.00 ตร.ม.	1,000,000	-	-	-	-	-	จำนวน แหล่งท่องเที่ยว ที่ได้รับการ ปรับปรุง เพิ่มขึ้น 1 แห่ง	ปรับปรุงภูมิทัศน์ แหล่งท่องเที่ยว น้ำตกขุนตาล อ.ขุนตาล	สำนักช่าง
10	ปรับปรุงเส้นทางเข้าสู่ แหล่งท่องเที่ยวอ่างเก็บน้ำ ห้วยก้าง เขื่อนระหว่าง ม.10 ต.ไม้ยา อ.พญาเม็งราย - ม.7 ต.ดอนศิลา อ.เวียงชัย จ.เชียงราย	- เพื่อปรับปรุงเส้นทางเข้าสู่ แหล่งท่องเที่ยวให้มีความสะดวก และปลอดภัยในการสัญจร - เพื่อให้การขนส่งสินค้าด้าน การเกษตรเป็นไปอย่างรวดเร็ว และมีความปลอดภัยในการขนส่ง - เพื่อสร้างรายได้จากการท่องเที่ยว และการเกษตรให้แก่ประชาชน ในพื้นที่ รวมถึงประชาชนในจังหวัด เชียงรายให้เพิ่มมากขึ้น	ผิวจราจรกว้าง 6.00 ม. ยาว 1,300.00 ม. หนาเฉลี่ย 0.15 ม. หรือพื้นที่ไม่น้อยกว่า 7,800.00 ตร.ม.	6,100,000	-	-	-	-	-	จำนวนความยาว ของถนนที่ได้รับ การปรับปรุง เพิ่มขึ้น 1 สายทาง	- ประชาชนได้รับความสะดวก และปลอดภัยในการสัญจร - ประชาชนได้รับความ สะดวกสบายในการขนส่ง สินค้าทางการเกษตร - สร้างรายได้จากการท่องเที่ยว และการเกษตรให้แก่ประชาชน ในพื้นที่ รวมถึงประชาชน ในจังหวัดเชียงรายมากขึ้น	สำนักช่าง

## ยุทธศาสตร์ที่ 2 การพัฒนาเศรษฐกิจและการท่องเที่ยว

แบบ ผ. 02

## แผนงาน 2.6 การศาสนา วัฒนธรรมและนันทนาการ

ที่	โครงการ	วัตถุประสงค์	เป้าหมาย (ผลผลิตของโครงการ)	งบประมาณ					ตัวชี้วัด (KPI)	ผลที่คาดว่าจะได้รับ	หน่วยงาน รับผิดชอบหลัก	
				2566 (บาท)	2567 (บาท)	2568 (บาท)	2569 (บาท)	2570 (บาท)				
11	ปรับปรุงเส้นทางท่องเที่ยว แม่ยาว - ดอยฮาง - ห้วยชมภู เชื่อมระหว่าง ม.2 - ม.12 ต.แม่ยาว อ.เมืองเชียงราย จ.เชียงราย	- เพื่อปรับปรุงเส้นทางเข้าสู่ แหล่งท่องเที่ยวให้มีความสะดวก และปลอดภัยในการสัญจร - เพื่อให้การขนส่งสินค้าด้าน การเกษตรเป็นไปอย่างรวดเร็ว และมีความปลอดภัยในการขนส่ง - เพื่อสร้างรายได้จากการท่องเที่ยว และการเกษตรให้แก่ประชาชน ในพื้นที่ รวมถึงประชาชนในจังหวัด เชียงรายให้เพิ่มมากขึ้น	ช่วงที่ 1-12 ขยาย ผิวจราจรพื้นที่ไม่น้อยกว่า 12,134.00 ตร.ม. ยาว 2,569.00 ม. ช่วงที่ 13 ผิวจราจร กว้าง 6.00 ม. ยาว 1,570.00 ม. หนาเฉลี่ย 0.15 ม. หรือพื้นที่ไม่น้อยกว่า 9,420.00 ตร.ม. หรือ พื้นที่ทั้งหมดไม่น้อยกว่า 21,554.00 ตร.ม.	15,000,000	-	-	-	-	-	จำนวนความยาว ของถนนที่ได้รับ การปรับปรุง เพิ่มขึ้น 1 สายทาง	- ประชาชนได้รับความสะดวก และปลอดภัยในการสัญจร - ประชาชนได้รับความ สะดวกสบายในการขนส่ง สินค้าทางการเกษตร - สร้างรายได้จากการท่องเที่ยว และการเกษตรให้แก่ประชาชน ในพื้นที่ รวมถึงประชาชน ในจังหวัดเชียงรายมากขึ้น	สำนักช่าง

ที่	โครงการ	วัตถุประสงค์	เป้าหมาย (ผลผลิตของโครงการ)	งบประมาณ					ตัวชี้วัด (KPI)	ผลที่คาดว่าจะ ได้รับ	หน่วยงาน รับผิดชอบหลัก
				2566 (บาท)	2567 (บาท)	2568 (บาท)	2569 (บาท)	2570 (บาท)			
12	ปรับปรุงภูมิทัศน์เพื่อดำเนินการพัฒนาแหล่งท่องเที่ยว "อันซีนดอยฮาง เมืองน้ำแร่ แซ่ฮอนเซ็น ธรรมชาติ แห่งขุนเขาใกล้เมืองเชียงราย ที่คุณไม่เคยรู้จัก"	- เพื่อเป็นการส่งเสริมการท่องเที่ยวในตำบลดอยฮางและจังหวัดเชียงราย - เพื่อปรับปรุงแหล่งท่องเที่ยวให้มีภูมิทัศน์ที่สวยงาม - เพื่อให้ชุมชนและองค์กรท้องถิ่นมีส่วนร่วมในการส่งเสริมการท่องเที่ยว - เพื่อสร้างรายได้จากการท่องเที่ยวและการเกษตรให้แก่ประชาชนในพื้นที่ตำบลดอยฮาง ตำบลห้วยชมภู และตำบลแม่ยาว รวมถึงประชาชนในจังหวัดเชียงรายให้เพิ่มมากขึ้น	ปรับปรุงแหล่งท่องเที่ยว น้ำพุร้อนผาเสิริฐ ม.6 ต.ดอยฮาง อ.เมือง เชียงราย จ.เชียงราย จำนวน 1 แห่ง รายละเอียดประกอบด้วย 1.ก่อสร้างอาคารสระแช่น้ำพุร้อนกลางแจ้ง จำนวน 1 หลัง 2.ก่อสร้างอาคารแช่น้ำพุร้อนส่วนตัว 5 ห้อง จำนวน 2 หลัง 3.ก่อสร้างอาคารบ่อแช่เท้า จำนวน 1 หลัง 4.ปรับปรุงอาคารนวดแผนไทย จำนวน 1 หลัง 5.ปรับปรุงอาคารห้องเก็บของ จำนวน 1 หลัง 6.ปรับปรุงผนังขอบบ่อน้ำพุร้อน (บ่อหลัก) จำนวน 1 รายการ 7.ปรับปรุงผนังขอบบ่อน้ำพุร้อน(บ่อแช่ไข่) จำนวน 1 รายการ 8.ปรับปรุงทางเดินภายในโครงการ จำนวน 1 รายการ	9,989,000	-	-	-	-	มีนักท่องเที่ยวทั้งในพื้นที่ ตำบลดอยฮาง และพื้นที่ใกล้เคียงรวมถึงชาวต่างชาติ มาเที่ยวชม และใช้บริการ เป็นจำนวนมาก	- ส่งเสริมการท่องเที่ยวในตำบลดอยฮาง และจังหวัดเชียงราย - ภูมิทัศน์มีความสวยงาม - ชุมชนและองค์กรท้องถิ่นมีส่วนร่วมในการส่งเสริมการท่องเที่ยว - ประชาชนมีรายได้จากการท่องเที่ยวและการเกษตร	สำนักช่าง



## ยุทธศาสตร์ที่ 2 การพัฒนาเศรษฐกิจและการท่องเที่ยว

แบบ ผ. 02

## แผนงาน 2.6 การศาสนา วัฒนธรรมและนันทนาการ

ที่	โครงการ	วัตถุประสงค์	เป้าหมาย (ผลผลิตของโครงการ)	งบประมาณ					ตัวชี้วัด (KPI)	ผลที่คาดว่าจะ ได้รับ	หน่วยงาน รับผิดชอบหลัก
				2566 (บาท)	2567 (บาท)	2568 (บาท)	2569 (บาท)	2570 (บาท)			
	ปรับปรุงภูมิทัศน์เพื่อดำเนิน การพัฒนาแหล่งท่องเที่ยว "อันซีนดอยฮาง เมืองน้ำแร่ แช่ออนเซ็น ธรรมชาติ แห่งขุนเขาใกล้เมืองเชียงราย ที่คุณไม่เคยรู้จัก" (ต่อ)		9.ก่อสร้างลานจอดรถ จำนวน 1 แห่ง 10.ก่อสร้างซุ้มประตู ทางเข้า จำนวน 1 หลัง 11.ก่อสร้างรั้ว จำนวน 1 รายการ 12.ปรับปรุงระบบน้ำ ภายในโครงการ จำนวน 1 รายการ 13.ปรับปรุงระบบไฟฟ้า แสงสว่างภายในโครงการ จำนวน 1 รายการ								
รวม	12 โครงการ	-	-	128,544,800	91,150,000	91,150,000	69,650,000	69,650,000	-	-	

รายละเอียดโครงการพัฒนา  
แผนพัฒนาท้องถิ่น (พ.ศ. 2566 - 2570)  
องค์การบริหารส่วนจังหวัดเชียงราย

ยุทธศาสตร์จังหวัดที่ 1 การสร้างมูลค่าเพิ่มด้านการท่องเที่ยวเชิงสร้างสรรค์โดยดำรงฐานวัฒนธรรมล้านนา  
ยุทธศาสตร์การพัฒนาขององค์กรปกครองส่วนท้องถิ่นในจังหวัดที่ 2 การพัฒนาเศรษฐกิจและการท่องเที่ยว  
ยุทธศาสตร์ที่ 2 การพัฒนาเศรษฐกิจและการท่องเที่ยว  
แผนงาน 3.1 อุตสาหกรรมและการโยธา

แบบ ผ. 02

ที่	โครงการ	วัตถุประสงค์	เป้าหมาย (ผลผลิตของโครงการ)	งบประมาณ					ตัวชี้วัด (KPI)	ผลที่คาดว่าจะได้รับ	หน่วยงาน รับผิดชอบหลัก
				2566 (บาท)	2567 (บาท)	2568 (บาท)	2569 (บาท)	2570 (บาท)			
1	ภาพจำลองแบบร่างโครงการพัฒนา อนุรักษ์และฟื้นฟูเวียงหนองหล่ม (แบบองค์รวม)	1. เพื่อนำเสนอภาพรวมพื้นที่ การพัฒนาเวียงหนองหล่ม และพื้นที่โดยรอบให้สอดคล้อง กับเป้าหมายของโครงการ 2. เพื่อให้เป็นภาพการพัฒนา พื้นที่เวียงหนองหล่มในปัจจุบัน และในอนาคต 3. เพื่อใช้ในการนำเสนอโครงการ แก่คณะศึกษาดูงาน นักท่องเที่ยว และประชาชน รวมทั้งประชาสัมพันธ์โครงการ ต่าง ๆ	1. แผนภาพจำลองในรูปแบบ การนำเสนอแบบ 3 มิติ (Master Plan) ในการพัฒนา เวียงหนองหล่มทั้ง 5 ด้าน เพื่อจำลองงานออกแบบ ทุกหน่วยงานด้านต่าง ๆ เช่น ถนน สะพาน อาคารระบายน้ำ งานสาธารณูปโภค งานอาคาร ประกอบ สิ่งปลูกสร้าง พื้นที่เก็บกักน้ำ และอื่น ๆ รวมทั้งพื้นที่รับประโยชน์ ที่จะดำเนินการพัฒนา ในโครงการทั้งหมดในพื้นที่ เวียงหนองหล่ม จำนวน 1 แห่ง 2. ชุดวีดีโอนำเสนอภาพ องค์รวมการพัฒนา เวียงหนองหล่มและบริเวณ โดยรอบ จำนวน 1 ชุด	1,000,000	1,000,000	1,000,000	1,000,000	-	จำนวนแผนภาพ จำลองในรูปแบบ การนำเสนอแบบ 3 มิติ (Master Plan) และวีดีโอ นำเสนอภาพองค์ รวมในการพัฒนา เวียงหนองหล่ม ทั้ง 5 ด้าน เพิ่มขึ้น 1 แห่ง	1. สถานที่ท่องเที่ยว เวียงหนองหล่มมีสื่อในการ นำเสนอภาพรวมพื้นที่การพัฒนา เวียงหนองหล่ม และพื้นที่ โดยรอบให้สอดคล้องกับ เป้าหมายของโครงการ 2. แสดงให้เห็นเป็นภาพการพัฒนา พื้นที่เวียงหนองหล่มในปัจจุบัน และในอนาคต 3. เวียงหนองหล่มได้รับการพัฒนา ให้เป็นแหล่งเรียนรู้ มีสื่อในการ นำเสนอให้คณะศึกษาดูงาน นักท่องเที่ยว และประชาชน ผู้สนใจประชาสัมพันธ์โครงการ ต่าง ๆ	สำนักช่าง
รวม	1 โครงการ	-	-	1,000,000	1,000,000	1,000,000	1,000,000	-	-	-	

รายละเอียดโครงการพัฒนา  
แผนพัฒนาท้องถิ่น (พ.ศ. 2566 - 2570)

องค์การบริหารส่วนจังหวัดเชียงราย

ยุทธศาสตร์จังหวัดที่ 2 การส่งเสริมการผลิตและการพัฒนานวัตกรรมเพื่อยกระดับสินค้าเกษตรเชิงสร้างสรรค์ภายใต้แนวทางการพัฒนาที่ยั่งยืน

ยุทธศาสตร์การพัฒนาขององค์กรปกครองส่วนท้องถิ่นในจังหวัดที่ 2 การพัฒนาด้านเศรษฐกิจและการท่องเที่ยว

ยุทธศาสตร์ที่ 2 การพัฒนาด้านเศรษฐกิจและการท่องเที่ยว

แบบ ผ. 02

แผนงาน 3.2 การเกษตร

ที่	โครงการ	วัตถุประสงค์	เป้าหมาย (ผลผลิตของโครงการ)	งบประมาณ					ตัวชี้วัด (KPI)	ผลที่คาดว่าจะได้รับ	หน่วยงาน รับผิดชอบหลัก
				2566 (บาท)	2567 (บาท)	2568 (บาท)	2569 (บาท)	2570 (บาท)			
1	จัดงานเทศกาลผลไม้ จังหวัดเชียงราย (Fruit Festival)	1.เพื่อส่งเสริมอาชีพให้กับประชาชน มีรายได้และมีกิจกรรมเสริมสร้าง จิตสำนึกและความตระหนัก ในการปฏิบัติตามหลักปรัชญา เศรษฐกิจพอเพียง 2.เพื่อส่งเสริมการตลาดและ สร้างช่องทางการจำหน่ายผลผลิต ทางการเกษตรให้แก่กลุ่มเกษตรกร ผู้ปลูกผลไม้ 3.เพื่อส่งเสริมพัฒนาคุณภาพ ของผลผลิตทางการเกษตรให้ได้ มาตรฐาน ปลอดภัย เป็นที่ยอมรับ ของตลาดทั้งในและต่างประเทศ	ดำเนินการจัดงาน เทศกาลผลไม้จังหวัด เชียงราย (Fruit Festival) จำนวน 1 ครั้ง/ปี	800,000	800,000	800,000	800,000	800,000	กลุ่มอาชีพ ที่ได้รับการส่งเสริม 18 อำเภอ	1.ประชาชนมีอาชีพ มีรายได้ และมีกิจกรรมเสริม สร้างจิตสำนึก และความตระหนักในการปฏิบัติ ตนตามหลักปรัชญาเศรษฐกิจ พอเพียง 2.สามารถสร้างช่องทางการ จำหน่ายผลผลิตทางการเกษตร ให้แก่กลุ่มเกษตรกรผู้ปลูกผลไม้ 3.มีการพัฒนาคุณภาพของผลผลิต ทางการเกษตรให้ได้มาตรฐาน ปลอดภัย เป็นที่ยอมรับของตลาด ทั้งในและต่างประเทศ	กองสวัสดิการ สังคม
รวม	1 โครงการ	-	-	800,000	800,000	800,000	800,000	800,000	-	-	

รายละเอียดโครงการพัฒนา  
แผนพัฒนาท้องถิ่น (พ.ศ. 2566 - 2570)

องค์การบริหารส่วนจังหวัดเชียงราย

ยุทธศาสตร์จังหวัดที่ 1 การสร้างมูลค่าเพิ่มด้านการท่องเที่ยวเชิงสร้างสรรค์โดยดำรงฐานวัฒนธรรมล้านนา  
ยุทธศาสตร์การพัฒนาขององค์กรปกครองส่วนท้องถิ่นในจังหวัดที่ 2 การพัฒนาเศรษฐกิจและการท่องเที่ยว  
ยุทธศาสตร์ที่ 2 การพัฒนาเศรษฐกิจและการท่องเที่ยว

แบบ ผ. 02

แผนงาน 3.3 การพาณิชย์

ที่	โครงการ	วัตถุประสงค์	เป้าหมาย (ผลผลิตของโครงการ)	งบประมาณ					ตัวชี้วัด (KPI)	ผลที่คาดว่าจะได้รับ	หน่วยงาน รับผิดชอบหลัก	
				2566 (บาท)	2567 (บาท)	2568 (บาท)	2569 (บาท)	2570 (บาท)				
1	ปรับปรุงตลาดนัด ตลาด ประชารัฐ คนไทยยิ้มได้ อำเภอพญาเม็งราย ม.10 ต.แม่เปา อ.พญาเม็งราย จ.เชียงราย	เพื่อปรับปรุงตลาดนัด ตลาด ประชารัฐ คนไทยยิ้มได้ ส่งเสริมการท่องเที่ยว กระตุ้นเศรษฐกิจ	รายละเอียดประกอบด้วย งานปรับปรุงลาน คอนกรีตเสริมเหล็ก,ห้องน้ำ 1 หลัง ฯลฯ	3,000,000	-	-	-	-	-	จำนวนตลาดนัดฯ ที่ได้รับ การปรับปรุง เพิ่มขึ้น 1 แห่ง	มีตลาดนัด ตลาดประชารัฐ คนไทยยิ้มได้ ที่พร้อมใช้งาน ประชาชนมีรายได้เพิ่มขึ้น	สำนักช่าง
2	ปรับปรุงอาคารสถานีขนส่ง ผู้โดยสารจังหวัดเชียงราย แห่งที่ 2 องค์การบริหาร ส่วนจังหวัดเชียงราย	เพื่อปรับปรุงอาคารสถานี ขนส่งผู้โดยสารจังหวัด เชียงรายแห่งที่ 2 ให้มีความ ทันสมัยและปรับปรุงภูมิ ทัศน์ให้เรียบร้อยสวยงาม เพื่อให้บริการประชาชน	ปรับปรุงอาคารสถานีขนส่งผู้โดยสาร จำนวน 1 งาน ประกอบด้วย 1.ปรับปรุงอาคารสถานีขนส่งผู้โดยสาร - งานรื้อถอนหลังคาเดิม รื้อถอน อาคารเดิมเพื่อปรับปรุงอาคารใหม่ - งานปรับปรุงอาคาร โดยการเปลี่ยนวัสดุพื้น ผนัง เพดาน ประตู หน้าต่าง งานปรับปรุง ห้องน้ำและสุขภัณฑ์ งานทำพื้นที่ชั้นที่ 2 ให้เป็นโรงพักคอยและเป็นแหล่งจำหน่าย ผลิตภัณฑ์ของดีเมืองเชียงราย ติดตั้งบันได เลื่อน งานติดตั้งไฟฟ้าและระบบสุขาภิบาลใหม่ 2.งานภูมิทัศน์ ปรับปรุงสวน ต้นไม้ และไฟสนาม 3.งานระบบไฟฟ้าและหม้อแปลง 4.งานอื่นๆ เช่น ระบบเครื่องปรับอากาศ ระบบกล้องวงจรปิด ระบบป้องกันฟ้าผ่า ระบบดับเพลิง	75,000,000	-	-	-	-	-	จำนวนครั้งที่ได้ ดำเนินการ ปรับปรุง	สถานีขนส่งผู้โดยสารจังหวัด เชียงรายฯ ได้รับการปรับปรุง อาคารสถานีขนส่งผู้โดยสาร ให้มีความทันสมัย และปรับปรุงภูมิทัศน์ ให้เรียบร้อยสวยงาม ในการให้บริการประชาชน	สำนักปลัด อบจ.
รวม	2 โครงการ	-	-	78,000,000	-	-	-	-	-	-	-	

รายละเอียดโครงการพัฒนา  
แผนพัฒนาท้องถิ่น (พ.ศ. 2566 - 2570)  
องค์การบริหารส่วนจังหวัดเชียงราย

ยุทธศาสตร์จังหวัดที่ 5 การพัฒนาคุณภาพชีวิตและความมั่นคงเพื่อส่งเสริมสังคมสร้างสรรค์

ยุทธศาสตร์การพัฒนาขององค์กรปกครองส่วนท้องถิ่นในจังหวัดที่ 3 การพัฒนาการศึกษาและการสาธารณสุข

ยุทธศาสตร์ที่ 3 การพัฒนาการศึกษาและการสาธารณสุข

แบบ ผ. 02

แผนงาน 2.1 การศึกษา

ที่	โครงการ	วัตถุประสงค์	เป้าหมาย (ผลผลิตของโครงการ)	งบประมาณ					ตัวชี้วัด (KPI)	ผลที่คาดว่าจะได้รับ	หน่วยงาน รับผิดชอบหลัก
				2566 (บาท)	2567 (บาท)	2568 (บาท)	2569 (บาท)	2570 (บาท)			
1	ประชุมสัมมนา คณะกรรมการ ประสานแผนพัฒนา การศึกษาขององค์กร ปกครองส่วนท้องถิ่น ในเขตจังหวัดเชียงราย	1.เพื่อจัดประชุมสัมมนาคณะกรรมการ ประสานแผนพัฒนาการศึกษา ขององค์กรปกครองส่วนท้องถิ่น ในเขตจังหวัดเชียงรายบูรณาการ จัดทำแผนพัฒนาการศึกษา ขององค์กรปกครองส่วนท้องถิ่น ในเขตจังหวัดเชียงราย 2.เพื่อจัดทำแผนพัฒนาการศึกษา (พ.ศ.2566 - 2570) ขององค์กร ปกครองส่วนท้องถิ่นในเขต จังหวัดเชียงราย	จัดกิจกรรม ประชุมสัมมนา จำนวน 1 ครั้ง / ปี	116,250	116,250	116,250	116,250	116,250	จำนวนครั้งที่ ได้ดำเนินการ	องค์กรปกครองส่วนท้องถิ่นในเขต จังหวัดเชียงรายมีแผนพัฒนา การศึกษา (พ.ศ.2566 - 2570) ขององค์กรปกครองส่วนท้องถิ่น ในเขตจังหวัดเชียงรายใช้เป็น แนวทางในการจัดทำแผนพัฒนา ท้องถิ่นของ อปท.และทำข้อบัญญัติ เทศบัญญัติงบประมาณรายจ่าย ต่อไป	สำนักงานศึกษา ศาสนาและ วัฒนธรรม
2	อุทยานการเรียนรู้ องค์การบริหาร ส่วนจังหวัดเชียงราย	1.เพื่อส่งเสริมทักษะกระบวนการ เรียนรู้ที่หลากหลายให้กับนักเรียน และเยาวชนจังหวัดเชียงราย และจังหวัดใกล้เคียง 2.เพื่อให้จังหวัดเชียงรายมีแหล่ง เรียนรู้ที่ทันสมัยและหลากหลาย	อาคารอุทยานการเรียนรู้ ตามโครงการ จำนวน 1 อาคาร	-	30,000,000	-	-	-	องค์การ บริหารส่วน จังหวัด เชียงราย ดำเนินการ ก่อสร้าง ตามโครงการ จำนวน 1 อาคาร / ปี	นักเรียนในจังหวัดเชียงราย และจังหวัดใกล้เคียงมีแหล่งเรียนรู้ ที่หลากหลายและทันสมัย	สำนักงานศึกษา ศาสนาและ วัฒนธรรม

แผนงาน 2.1 การศึกษา

ที่	โครงการ	วัตถุประสงค์	เป้าหมาย (ผลผลิตของโครงการ)	งบประมาณ					ตัวชี้วัด (KPI)	ผลที่คาดว่าจะได้รับ	หน่วยงาน รับผิดชอบหลัก
				2566 (บาท)	2567 (บาท)	2568 (บาท)	2569 (บาท)	2570 (บาท)			
3	แชร์ริงเซนเตอร์ (Sharing Center)	<p>1. เพื่อส่งเสริมทักษะกระบวนการคิดให้กับนักเรียนและเยาวชนจังหวัดเชียงรายและจังหวัดใกล้เคียง</p> <p>2. เพื่อเป็นการปูพื้นฐานความรู้ทางด้านคณิตศาสตร์ วิทยาศาสตร์ และดาราศาสตร์ แก่เด็กและเยาวชนจังหวัดเชียงราย</p> <p>3. เพื่อส่งเสริมความคิดสร้างสรรค์ทางด้านวิทยาศาสตร์และเทคโนโลยี</p> <p>4. เพื่อเป็นการบูรณาการการทำงานร่วมกันของหน่วยงานสถาบันการศึกษาที่เกี่ยวข้อง</p> <p>5. เพื่อเป็นการประชาสัมพันธ์ศูนย์การเรียนรู้องค์การบริหารส่วนจังหวัดเชียงราย</p> <p>6. เพื่อให้ให้นักเรียน เยาวชน และประชาชนทั่วไปได้แสดงออกถึงความรู้ความสามารถที่หลากหลายเยาวชนและประชาชนทั่วไปได้แสดงออกถึงความรู้ความสามารถทั่วไป</p>	จัดกิจกรรมตามโครงการจำนวน 12 กิจกรรม / ปี	700,000	700,000	700,000	700,000	700,000	องค์การบริหารส่วนจังหวัดเชียงราย จัดการกิจกรรมตามโครงการจำนวน 12 ครั้ง / ปี	นักเรียนในจังหวัดเชียงรายและจังหวัดใกล้เคียงเกิดทักษะกระบวนการคิดทางด้านคณิตศาสตร์ วิทยาศาสตร์ และดาราศาสตร์ สามารถนำทักษะการแก้ปัญหาไปใช้ในชีวิตประจำวันได้ พร้อมทั้งได้รับการส่งเสริมความคิดสร้างสรรค์ทางด้านวิทยาศาสตร์และเทคโนโลยี	สำนักงานการศึกษา ศาสนาและวัฒนธรรม

## ยุทธศาสตร์ที่ 3 การพัฒนาการศึกษาและการสาธารณสุข

แบบ ผ. 02

## แผนงาน 2.1 การศึกษา

ที่	โครงการ	วัตถุประสงค์	เป้าหมาย (ผลผลิตของโครงการ)	งบประมาณ					ตัวชี้วัด (KPI)	ผลที่คาดว่าจะได้รับ	หน่วยงาน รับผิดชอบหลัก
				2566 (บาท)	2567 (บาท)	2568 (บาท)	2569 (บาท)	2570 (บาท)			
4	ส่งเสริมภาษาสู่การค้า	1.เพื่อจัดทำแอปพลิเคชันภาษา สู่การค้าที่บรรจุหลักสูตรและแผนการ เรียนการสอนภาษาอังกฤษ ภาษาจีน ภาษาพม่า (ภาษาเมียนมาร์) ให้ประชาชนสามารถดาวน์โหลด และติดตั้งไว้ในโทรศัพท์สำหรับ การเรียนรู้ทุกที่ ทุกเวลา 2.เพื่อเป็นการใช้เทคโนโลยีที่ทันสมัย ส่งเสริมการเรียนรู้ทางด้าน ภาษาอังกฤษ ภาษาจีน ภาษาพม่า (ภาษาเมียนมาร์) ให้กับนักเรียน เยาวชน และประชาชนสามารถเข้าถึง ได้ง่าย สะดวก รวดเร็ว นำไปใช้ใน การดำรงชีวิตประจำวันและสามารถ ติดต่อสื่อสารกับประเทศเพื่อนบ้านได้	1.จัดทำแอปพลิเคชัน ภาษาสู่การค้า สำหรับ ระบบปฏิบัติการ แอนดรอยด์ (Andriod) จำนวน 1 แอปพลิเคชัน 2.จัดทำแอปพลิเคชัน ภาษาสู่การค้า สำหรับ ระบบปฏิบัติการ ไอโอเอ (IOS) จำนวน 1 แอปพลิเคชัน	500,000	-	-	-	-	องค์การบริหาร ส่วนจังหวัด เชียงรายมี แอปพลิเคชัน ภาษาสู่การค้า จำนวน 2 แอปพลิเคชัน	1.มีแอปพลิเคชันที่บรรจุหลักสูตร และบทกรเรียนการสอน ภาษาอังกฤษ ภาษาจีน ภาษาพม่า (ภาษาเมียนมาร์) 2.นักเรียน เยาวชน และประชาชน สามารถติดต่อสื่อสารภาษาอังกฤษ ภาษาจีน ภาษาพม่า (ภาษาเมียน มาร์) ผ่านการเรียนรู้แอปพลิเคชัน ภาษาสู่การค้าได้	สำนักงานศึกษา ศาสนาและ วัฒนธรรม
5	เปิดโลกทัศน์ เรียนรู้นอกสถานที่	เพื่อให้ นักเรียนได้ศึกษาเรียนรู้ จากแหล่งเรียนรู้จริงในการ เปิดโลกทัศน์การเรียนรู้และสามารถ นำความรู้ที่ได้รับมาพัฒนาตนเอง ได้อย่างมีคุณภาพตามศักยภาพ	จำนวน 1 ครั้ง / ปี	360,000	360,000	360,000	360,000	360,000	จำนวนครั้ง ที่นักเรียนได้ ศึกษาแหล่ง เรียนรู้	นักเรียนโรงเรียนองค์การบริหาร ส่วนจังหวัดเชียงราย นำความรู้ ที่ได้รับมาพัฒนาตนเอง ได้อย่างมีคุณภาพตามศักยภาพ	โรงเรียน อบจ.เชียงราย
6	สนับสนุนค่าใช้จ่าย การบริหารสถานศึกษา (อาหารกลางวัน)	เพื่อให้ นักเรียนในระดับประถมศึกษา ได้จ่ายเป็นค่าอาหารกลางวันที่มีคุณค่า ตามหลักโภชนาการอย่างทั่วถึง	จำนวน 1 โรงเรียน	2,018,100	2,303,700	2,570,400	2,784,600	2,948,400	จำนวน 1 โรงเรียน	นักเรียนมีอาหารกลางวัน รับประทานที่มีคุณค่าตามหลัก โภชนาการอย่างทั่วถึงและมีคุณภาพ	โรงเรียน อบจ.เชียงราย

แผนงาน 2.1 การศึกษา

ที่	โครงการ	วัตถุประสงค์	เป้าหมาย (ผลผลิตของโครงการ)	งบประมาณ					ตัวชี้วัด (KPI)	ผลที่คาดว่าจะได้รับ	หน่วยงาน รับผิดชอบหลัก
				2566 (บาท)	2567 (บาท)	2568 (บาท)	2569 (บาท)	2570 (บาท)			
7	ส่งนักเรียนเข้าร่วมการแข่งขันทักษะทางวิชาการประเภทต่าง ๆ ทั้งในระดับจังหวัด ระดับภาค และระดับประเทศ	1. เพื่อส่งนักเรียนเข้าร่วมการแข่งขันทักษะทางวิชาการประเภทต่าง ๆ ในระดับจังหวัด ระดับภาค และระดับประเทศ 2. เพื่อพัฒนาศักยภาพนักเรียนด้านวิชาการเพื่อเข้าแข่งขันในประเภทต่าง ๆ 3. เพื่อส่งเสริมสนับสนุนและดำเนินการพัฒนาคุณภาพการศึกษาให้บรรลุตามจุดมุ่งหมายการจัดการเรียนการสอนตามหลักสูตรการศึกษาขั้นพื้นฐาน 4. เพื่อจัดกิจกรรมทางวิชาการเพื่อเสริมสร้างศักยภาพนักเรียนโรงเรียนองค์การบริหารส่วนจังหวัดเชียงราย	จำนวน 1 โรงเรียน	1,200,000	1,200,000	1,200,000	1,200,000	1,200,000	จำนวนครั้งที่นักเรียนเข้าร่วม	1. นักเรียนบรรลุมาตรฐานการเรียนรู้ของหลักสูตรการศึกษาอย่างเต็มศักยภาพ 2. นักเรียนได้แสดงออกถึงความสามารถทางด้านวิชาการที่ตนเองถนัด 3. นักเรียนเข้าสู่เวทีแข่งขันทักษะทางวิชาการเพื่อสร้างประสบการณ์ชีวิตและสามารถนำสิ่งที่ได้แข่งขันทักษะทางวิชาการมาใช้ในชีวิตประจำวัน	โรงเรียน อบจ.เชียงราย
8	สนับสนุนค่าใช้จ่ายการบริหารสถานศึกษาแข่งขันกีฬาเพื่อสู่ความเป็นเลิศ	เพื่อส่งนักเรียนนักกีฬาเข้าร่วมการแข่งขันกีฬาเพื่อสู่ความเป็นเลิศทุกระดับการแข่งขันสร้างแรงบันดาลใจให้นักเรียนนักกีฬาได้แสดงออกถึงความสามารถอย่างเต็มศักยภาพ	จำนวน 4 ครั้ง / ปี	1,200,000	1,200,000	1,200,000	1,200,000	1,200,000	จำนวนครั้งที่นักเรียนได้ร่วมโครงการ	นักเรียนได้มีโอกาสเข้าร่วมการแข่งขันกีฬาเพื่อแสดงความสามารถสู่ความเป็นเลิศด้านกีฬามีทักษะและประสบการณ์ในการแข่งขันกีฬาในระดับที่สูงขึ้นและมีสุขภาพร่างกายที่แข็งแรงสมบูรณ์มีระเบียบวินัย มีน้ำใจเป็นนักกีฬา	โรงเรียน อบจ.เชียงราย



## ยุทธศาสตร์ที่ 3 การพัฒนาการศึกษาและการสาธารณสุข

แบบ ผ. 02

## แผนงาน 2.1 การศึกษา

ที่	โครงการ	วัตถุประสงค์	เป้าหมาย (ผลผลิตของโครงการ)	งบประมาณ					ตัวชี้วัด (KPI)	ผลที่คาดว่าจะได้รับ	หน่วยงาน รับผิดชอบหลัก
				2566 (บาท)	2567 (บาท)	2568 (บาท)	2569 (บาท)	2570 (บาท)			
9	ส่งเสริมและ เพิ่มศักยภาพนักเรียน เตรียมความพร้อม สู่การเรียนรู้ระดับอุดมศึกษา	เพื่อจัดอบรมเชิงปฏิบัติการ เพิ่มศักยภาพนักเรียนเตรียมความ พร้อมสู่การเรียนรู้ระดับอุดมศึกษา และกระตุ้นให้นักเรียนมีความพร้อม ในการศึกษาต่อ	จำนวน 2 ครั้ง / ปี	300,000	300,000	300,000	300,000	300,000	จำนวนครั้งที่จัดอบรม	นักเรียนระดับชั้นมัธยมศึกษาปีที่ 6 ได้รับการสอนเสริมด้านวิชาการ ในสาขาวิชาต่าง ๆ ที่จะใช้ในการ สอบเข้าศึกษาระดับอุดมศึกษา สร้างความกระตือรือร้นส่งเสริม กำลังใจนักเรียนไม่ย่อท้อ มีกำลังใจในการพัฒนาศักยภาพ ชีวิตที่ดีต่อไป	โรงเรียน อบจ.เชียงราย
10	สวัสดิการอาหาร ประจำวันและอาหาร เสริมนักเรียนหลักสูตร ความเป็นเลิศด้านกีฬา (รูปแบบนักเรียน อยู่ประจำ)	เพื่อจัดทำอาหารสำหรับนักเรียน โปรแกรมกีฬาอย่างเพียงพอ เหมาะสมต่อความต้องการ ของร่างกายและสุขภาพอนามัยที่ดี	จำนวน 1 โรงเรียน	6,750,000	6,750,000	6,750,000	6,750,000	6,750,000	จำนวน โรงเรียน ที่ได้รับจัด สวัสดิการ อาหาร ประจำวันและ อาหารเสริม	นักเรียนได้รับประทานอาหาร ในปริมาณที่เพียงพอและถูกหลัก โภชนาการอันจะช่วยให้นักเรียน มีสุขภาพร่างกายแข็งแรงสมบูรณ์ ส่งผลให้นักเรียนมีพัฒนาการ ด้านร่างกาย จิตใจและสติปัญญา มีศักยภาพในการแข่งขันกีฬา	โรงเรียน อบจ.เชียงราย
11	ปรับปรุง/ซ่อมแซม อาคารเรียน 7 และ อาคารอเนกประสงค์	1.เพื่อปรับปรุงอาคารเรียน 7 และ อาคารอเนกประสงค์ที่ชำรุดเสียหาย ให้สามารถใช้งานได้ตามปกติ 2.เพื่อปรับปรุงอาคารสถานที่ ที่มีความปลอดภัยเอื้อต่อการ จัดการเรียนรู้ของนักเรียน ผู้ปกครอง ประชาชนผู้ใช้บริการมีความพึงพอใจ และประทับใจ	อาคารเรียน 7 จำนวน 1 หลัง และ อาคารอเนกประสงค์ 1 หลัง	1,344,400	-	-	-	-	จำนวน 1 โรงเรียน อาคารเรียน 7 และอาคาร อเนกประสงค์ ที่ได้รับ การปรับปรุง ซ่อมแซม	1.โรงเรียนมีสภาพแวดล้อม เอื้อต่อการจัดกิจกรรม การเรียนการสอน 2.สถานศึกษาได้รับการพัฒนา ทั้งด้านสาธารณูปโภค ด้านสภาพแวดล้อม และด้านแหล่งเรียนรู้	โรงเรียน อบจ.เชียงราย

## แผนงาน 2.1 การศึกษา

ที่	โครงการ	วัตถุประสงค์	เป้าหมาย (ผลผลิตของโครงการ)	งบประมาณ					ตัวชี้วัด (KPI)	ผลที่คาดว่าจะได้รับ	หน่วยงาน รับผิดชอบหลัก
				2566 (บาท)	2567 (บาท)	2568 (บาท)	2569 (บาท)	2570 (บาท)			
12	สนับสนุนค่าใช้จ่ายในการบริหารสถานศึกษาการจัดการศึกษาขั้นพื้นฐาน	1.เพื่อสนับสนุนค่าใช้จ่ายการบริหารสถานศึกษาให้แก่โรงเรียนองค์การบริหารส่วนจังหวัดเชียงราย 2.เพื่อส่งเสริมการพัฒนาศักยภาพของโรงเรียนในสังกัดให้มีความพร้อมทุกด้าน	จำนวน 1 โรงเรียน	32,616,000	32,879,300	34,480,100	34,621,400	34,780,100	จำนวน 1 โรงเรียนที่ได้รับการจัดสรรงบประมาณ	โรงเรียนองค์การบริหารส่วนจังหวัดเชียงรายมีคุณภาพที่ได้มาตรฐานเป็นสถานศึกษาที่มีความพร้อมในการให้บริการแก่เด็ก เยาวชน และประชาชนในจังหวัดเชียงราย	โรงเรียนอบจ.เชียงราย
13	ประกันคุณภาพระดับผลสัมฤทธิ์ทางการเรียน	เพื่ออบรมเชิงปฏิบัติการให้นักเรียนระดับชั้น ป.1 ,ป.2 ,ป.3 ,ป.6 และนักเรียนระดับชั้น ม.2 ,ม.5 และ ม.6 ให้มีความพร้อมเข้ารับการทดสอบระดับชาติที่สูงขึ้นและเพื่อให้โรงเรียนมีผลการประเมินที่สูงขึ้น	จำนวน 1 โรงเรียน	800,000	800,000	800,000	800,000	800,000	จำนวนโรงเรียนสังกัดองค์การบริหารส่วนจังหวัดเชียงรายที่เข้าร่วมโครงการ	นักเรียนได้รับการเตรียมความพร้อมเพื่อเข้าร่วมการทดสอบระดับชาติรวมทั้งโรงเรียนมีผลสัมฤทธิ์ทางการทดสอบระดับชาติของนักเรียนมีค่าเพิ่มขึ้นทุกกลุ่มสาระการเรียนรู้	โรงเรียนอบจ.เชียงราย
14	ก่อสร้างพื้นลู่วิ่งกรีฑายางสังเคราะห์สนามกีฬาองค์การบริหารส่วนจังหวัดเชียงราย (สนามฟุตบอล 2)	1.เพื่อก่อสร้างพื้นลู่วิ่งกรีฑายางสังเคราะห์สนามกีฬา (สนามฟุตบอล 2) ศูนย์บูรณาการการเรียนรู้และนันทนาการองค์การบริหารส่วนจังหวัดเชียงราย 2.เพื่อส่งเสริมให้เด็ก เยาวชน และประชาชนในจังหวัดเชียงรายได้ออกกำลังกายพัฒนาคุณภาพชีวิต	พื้นลู่วิ่งกรีฑายางสังเคราะห์ จำนวน 1 งาน	25,200,000	-	-	-	-	จำนวนพื้นลู่วิ่งกรีฑายางสังเคราะห์	1.มีพื้นลู่วิ่งกรีฑายางสังเคราะห์สนามกีฬา (สนามฟุตบอล 2) ศูนย์บูรณาการการเรียนรู้และนันทนาการองค์การบริหารส่วนจังหวัดเชียงราย 2.มีพื้นลู่วิ่งกรีฑายางสังเคราะห์ให้เด็ก เยาวชน และประชาชนในจังหวัดเชียงรายได้ออกกำลังกายพัฒนาคุณภาพชีวิต มีสุขภาพกาย ใจ ที่แข็งแรงสมบูรณ์ ทั้งสติปัญญาและอารมณ์ที่ดี	โรงเรียนอบจ.เชียงราย

## ยุทธศาสตร์ที่ 3 การพัฒนาการศึกษาและการสาธารณสุข

แบบ ผ. 02

## แผนงาน 2.1 การศึกษา

ที่	โครงการ	วัตถุประสงค์	เป้าหมาย (ผลผลิตของโครงการ)	งบประมาณ					ตัวชี้วัด (KPI)	ผลที่คาดว่าจะได้รับ	หน่วยงาน รับผิดชอบหลัก	
				2566 (บาท)	2567 (บาท)	2568 (บาท)	2569 (บาท)	2570 (บาท)				
15	จัดซื้อครุภัณฑ์ทางการศึกษา (ห้องเรียนอัจฉริยะสำหรับโรงเรียนในสังกัดองค์กรปกครองส่วนท้องถิ่น)	1.จัดซื้อครุภัณฑ์ทางการศึกษา (ห้องเรียนอัจฉริยะสำหรับโรงเรียนในสังกัดองค์กรปกครองส่วนท้องถิ่น) 2.เพื่อช่วยส่งเสริมการเรียนรู้และการสื่อสารระหว่างนักเรียนและครูผู้สอนให้สมบูรณ์มากขึ้นซึ่งจะช่วยให้เกิดความสะดวกรวดเร็วต่อการตอบสนองของนักเรียนโดยการนำห้องเรียนอัจฉริยะมาใช้ในการจัดการเรียนการสอนจะเป็นการช่วยพัฒนาการศึกษา	ครุภัณฑ์ทางการศึกษา (ห้องเรียนอัจฉริยะสำหรับโรงเรียนในสังกัดองค์กรปกครองส่วนท้องถิ่น) จำนวน 1 งาน	480,800	-	-	-	-	-	จำนวนครุภัณฑ์ทางการศึกษา (ห้องเรียนอัจฉริยะสำหรับโรงเรียนในสังกัดองค์กรปกครองส่วนท้องถิ่น)	1.สถานศึกษามีครุภัณฑ์ทางการศึกษา (ห้องเรียนอัจฉริยะสำหรับโรงเรียนในสังกัดองค์กรปกครองส่วนท้องถิ่น) 2.สถานศึกษาได้ส่งเสริมการเรียนรู้และการสื่อสารระหว่างนักเรียนและครูผู้สอนให้สมบูรณ์มากขึ้นซึ่งจะช่วยให้เกิดความสะดวกรวดเร็วต่อการตอบสนองของนักเรียนโดยการนำห้องเรียนอัจฉริยะมาใช้ในการจัดการเรียนการสอนจะเป็นการช่วยพัฒนาการศึกษา	โรงเรียน อบจ.เชียงราย
16	ก่อสร้างอาคารเรียน 4 ชั้น 16 ห้องเรียน	เพื่อก่อสร้างอาคารเรียนรองรับการจัดการเรียนการสอนได้อย่างทั่วถึงมีประสิทธิภาพและเกิดประสิทธิผลที่ดียิ่งในการจัดการศึกษาให้มีคุณภาพ	อาคารเรียน คสล. 4 ชั้น 16 ห้องเรียน จำนวน 1 หลัง	17,000,000	-	-	-	-	-	จำนวนอาคารเรียนที่รองรับนักเรียนที่เพิ่มขึ้นและการจัดการเรียนการสอน	โรงเรียนองค์การบริหารส่วนจังหวัดเชียงราย มีอาคารเรียนรองรับการจัดการเรียนการสอนได้อย่างมีประสิทธิภาพและเกิดประสิทธิผลที่ดียิ่งในการจัดการศึกษาให้มีคุณภาพ	โรงเรียน อบจ.เชียงราย

แผนงาน 2.1 การศึกษา

ที่	โครงการ	วัตถุประสงค์	เป้าหมาย (ผลผลิตของโครงการ)	งบประมาณ					ตัวชี้วัด (KPI)	ผลที่คาดว่าจะได้รับ	หน่วยงาน รับผิดชอบหลัก
				2566 (บาท)	2567 (บาท)	2568 (บาท)	2569 (บาท)	2570 (บาท)			
17	จัดตั้งศูนย์เทคโนโลยีเพื่อการศึกษาท้องถิ่น องค์การบริหารส่วนจังหวัดเชียงราย	1. เพื่อจัดตั้งศูนย์เทคโนโลยีเพื่อการศึกษาท้องถิ่น องค์การบริหารส่วนจังหวัดเชียงราย 2. เพื่อให้การบริการข้อมูลด้านผลงานวิชาการหลักสูตรการจัดการศึกษาผลิตสื่อการเรียนการสอน 3. เพื่อพัฒนาคุณภาพการศึกษาของเด็กและเยาวชนจังหวัดเชียงราย	ศูนย์เทคโนโลยีเพื่อการศึกษาท้องถิ่น องค์การบริหารส่วนจังหวัดเชียงราย จำนวน 1 แห่ง	10,815,600	-	-	-	-	เครือข่ายทางการศึกษา และองค์กรปกครองส่วนท้องถิ่น ในจังหวัดเชียงราย	ครูและบุคลากรทางการศึกษาขององค์กรปกครองส่วนท้องถิ่นในจังหวัดเชียงรายมีศูนย์รวมการให้บริการเรื่องหลักสูตร สื่อการเรียนการสอนและเป็นศูนย์กลางสนับสนุนการวิจัยและพัฒนาเทคโนโลยีทางการศึกษาส่งผลให้การจัดการศึกษาขององค์กรปกครองส่วนท้องถิ่นในจังหวัดเชียงรายได้รับการพัฒนาและยั่งยืน	โรงเรียน อบจ.เชียงราย
18	อบรมเชิงปฏิบัติการพัฒนาศักยภาพผู้เรียนโรงเรียนองค์การบริหารส่วนจังหวัดเชียงรายสู่ความเป็นเลิศ	ให้ผู้เรียนมีความเป็นเลิศตามศักยภาพในแต่ละโปรแกรมวิชาที่มีความสนใจ ได้ลงมือปฏิบัติและแสดงออก ในกิจกรรมที่ตนเองถนัด	จำนวน 1 โรงเรียน / ปี	700,000	700,000	700,000	700,000	700,000	จำนวนโรงเรียนที่ได้รับการพัฒนาศักยภาพผู้เรียนสู่ความเป็นเลิศตามศักยภาพในแต่ละโปรแกรมวิชาที่มีความสนใจพิเศษ	นักเรียนโรงเรียนองค์การบริหารส่วนจังหวัดเชียงราย มีผลสัมฤทธิ์ทางการเรียนสูงขึ้น สามารถบรรลุมาตรฐานการเรียนรู้ของหลักสูตรการศึกษาอย่างมีประสิทธิภาพ	โรงเรียน อบจ.เชียงราย

## ยุทธศาสตร์ที่ 3 การพัฒนาการศึกษาและการสาธารณสุข

แบบ ผ. 02

## แผนงาน 2.1 การศึกษา

ที่	โครงการ	วัตถุประสงค์	เป้าหมาย (ผลผลิตของโครงการ)	งบประมาณ					ตัวชี้วัด (KPI)	ผลที่คาดว่าจะได้รับ	หน่วยงาน รับผิดชอบหลัก
				2566 (บาท)	2567 (บาท)	2568 (บาท)	2569 (บาท)	2570 (บาท)			
19	ก่อสร้างโดมลาน กลางแจ้งและหลังคา ทางเดินระหว่าง อาคารศูนย์การเรียนรู้ องค์การบริหาร ส่วนจังหวัดเชียงราย (Discovery Center)	1.เพื่อก่อสร้างโดมครอบลานกลางแจ้ง เพื่อป้องกันแดดและฝนในการทำ กิจกรรมแก่ผู้เข้ารับบริการ 2.เพื่อก่อสร้างหลังคาคลุมทางเดิน เพิ่มเติมเชื่อมต่ออาคารต่างๆ ของศูนย์การเรียนรู้ องค์การบริหาร ส่วนจังหวัดเชียงราย (Discovery Center) 3.เพื่อก่อสร้างทางเดินเพิ่มเติม เชื่อมต่ออาคารต่าง ๆ ให้มีความ สะดวกในการสัญจรแก่ผู้รับเข้าบริการ 4.เพื่อเป็นการพัฒนาปรับปรุงทางเดิน รอบอาคารคลังสมองลานกลางแจ้ง ที่ชำรุดให้เป็นระเบียบ มีสภาพดี ใช้งานได้ 5.เพื่อทำให้สถานที่ของศูนย์การ เรียนรู้ฯ มีมาตรฐาน สร้างความ พึงพอใจในการเข้าใช้บริการ ของประชาชน 6.เพื่อให้การดำเนินงานภาย ในศูนย์การเรียนรู้ อบจ.เชียงราย มีประสิทธิภาพและได้มาตรฐาน	สร้างโดมกันแดดและฝน ครอบลานกลางแจ้ง และปรับปรุงซ่อมแซม ทางเดินเชื่อมต่ออาคาร ต่างๆ ของศูนย์การเรียนรู้ จำนวน 1 หลัง	2,000,000	-	-	-	-	จำนวนโดม คลุมลาน กลางแจ้ง และหลังคา คลุมทางเดิน ระหว่าง อาคารที่ ได้รับการ ก่อสร้าง	1.องค์การบริหารส่วนจังหวัด เชียงรายเป็นหน่วยงานสำคัญ ที่ให้บริการส่งเสริมการเรียนรู้ ตามอัธยาศัยและตลอดชีวิตแก่ สังคม 2.ศูนย์การเรียนรู้ องค์การบริหาร ส่วนจังหวัดเชียงราย (Discovery Center) มีทางเดินเชื่อมต่อ ระหว่างอาคารที่ใช้งานได้ตามปกติ มีความเป็นระเบียบเรียบร้อย ปลอดภัยแก่ผู้เข้ารับบริการ 3.ศูนย์การเรียนรู้ องค์การบริหาร ส่วนจังหวัดเชียงราย (Discovery Center) มีลานกลางแจ้งที่ใช้งานได้ ตามปกติ มีความเป็นระเบียบ เรียบร้อยได้มาตรฐาน	สำนักงานศึกษา ศาสนาและ วัฒนธรรม (ศูนย์การเรียนรู้ องค์การ บริหารส่วน จังหวัดเชียงราย Discovery Center)
รวม	19 โครงการ	-	-	104,101,150	77,309,250	49,176,750	49,532,250	49,854,750	-	-	

รายละเอียดโครงการพัฒนา  
แผนพัฒนาท้องถิ่น (พ.ศ. 2566 - 2570)  
องค์การบริหารส่วนจังหวัดเชียงราย

ยุทธศาสตร์จังหวัดที่ 5 การพัฒนาคุณภาพชีวิตและความมั่นคงเพื่อส่งเสริมสังคมสร้างสรรค์

ยุทธศาสตร์การพัฒนาขององค์กรปกครองส่วนท้องถิ่นในจังหวัดที่ 3 การพัฒนาการศึกษาและการสาธารณสุข

ยุทธศาสตร์ที่ 3 การพัฒนาการศึกษาและการสาธารณสุข

แผนงาน 2.2 สาธารณสุข

แบบ ผ. 02

ที่	โครงการ	วัตถุประสงค์	เป้าหมาย (ผลผลิตของโครงการ)	งบประมาณ					ตัวชี้วัด (KPI)	ผลที่คาดว่าจะได้รับ	หน่วยงาน รับผิดชอบหลัก
				2566 (บาท)	2567 (บาท)	2568 (บาท)	2569 (บาท)	2570 (บาท)			
1	การจัดกิจกรรมส่งเสริมความรู้ความเข้าใจในด้านการแพทย์ฉุกเฉินและระบบงานด้านการแพทย์ฉุกเฉิน	1.เพื่อให้บุคลากรด้านสาธารณสุขและกู้ชีพ กู้ภัยมีความรู้ความเข้าใจในด้านการแพทย์ฉุกเฉินและระบบงานด้านการแพทย์ฉุกเฉิน 2.เพื่อให้ผู้ป่วยฉุกเฉินในเขตพื้นที่จังหวัดเชียงราย ได้รับบริการด้านการแพทย์ฉุกเฉินได้อย่างถูกต้องและรวดเร็ว พร้อมทั้งนำส่งโรงพยาบาลได้อย่างถูกต้อง เหมาะสม 3.เพื่อพัฒนาระบบการบริหารจัดการและพัฒนาระบบบริการด้านการแพทย์ฉุกเฉิน	1.บุคลากรด้านสาธารณสุขและกู้ชีพ กู้ภัยในเขตพื้นที่จังหวัดเชียงราย โดยจัดกิจกรรมไม่น้อยกว่า 1 ครั้ง/ปี 2.พัฒนาระบบการบริหารจัดการ และพัฒนาระบบบริการ ด้านการแพทย์ฉุกเฉินของจังหวัดเชียงราย	500,000	500,000	500,000	500,000	500,000	จำนวนครั้งที่จัดกิจกรรม	1.บุคลากรด้านสาธารณสุขและกู้ชีพ กู้ภัยมีความรู้ความเข้าใจในด้านการแพทย์ฉุกเฉินและระบบงานด้านการแพทย์ฉุกเฉิน 2.ผู้ป่วยฉุกเฉินในเขตพื้นที่จังหวัดเชียงราย ได้รับบริการด้านการแพทย์ฉุกเฉินได้อย่างถูกต้องและรวดเร็ว พร้อมทั้งนำส่งโรงพยาบาลได้อย่างถูกต้อง เหมาะสม 3.จังหวัดเชียงรายมีระบบการดำเนินการทางการแพทย์ฉุกเฉินที่มีประสิทธิภาพสามารถแก้ไขปัญหาและให้การช่วยเหลือประชาชนที่ต้องการความช่วยเหลือกรณีฉุกเฉินและเร่งด่วนได้	กองสาธารณสุข

## ยุทธศาสตร์ที่ 3 การพัฒนาการศึกษาและการสาธารณสุข

แบบ ผ. 02

## แผนงาน 2.2 สาธารณสุข

ที่	โครงการ	วัตถุประสงค์	เป้าหมาย (ผลผลิตของโครงการ)	งบประมาณ					ตัวชี้วัด (KPI)	ผลที่คาดว่าจะได้รับ	หน่วยงาน รับผิดชอบหลัก
				2566 (บาท)	2567 (บาท)	2568 (บาท)	2569 (บาท)	2570 (บาท)			
2	การจัดกิจกรรมส่งเสริมความรู้ ความเข้าใจการถ่ายโอนโรงพยาบาล ส่งเสริมสุขภาพตำบลให้แก่องค์กร ปกครองส่วนท้องถิ่น	1. เพื่อส่งเสริมให้มีความรู้และ ความเข้าใจที่ตรงกันระหว่างบุคลากร สาธารณสุขระดับจังหวัด ระดับอำเภอ บุคลากรสาธารณสุขที่ปฏิบัติงาน ในโรงพยาบาลส่งเสริมสุขภาพตำบล และองค์กรปกครองส่วนท้องถิ่น 2. เพื่อให้บุคลากรสาธารณสุขระดับ จังหวัด ระดับอำเภอ บุคลากร สาธารณสุขที่ปฏิบัติงาน ในโรงพยาบาลส่งเสริมสุขภาพตำบล รวมถึงบุคลากรที่เกี่ยวข้องในองค์กร บริหารส่วนจังหวัดเชียงราย ทราบถึงแนวปฏิบัติในการถ่ายโอน ภารกิจมายังองค์กรปกครอง ส่วนท้องถิ่น 3. เพื่อลดความวิตกกังวลของบุคลากร สาธารณสุขที่ประสงค์ถ่ายโอนมา สังกัดองค์กรปกครองส่วนท้องถิ่น 4. เพื่อพัฒนาคุณภาพชีวิตของ ประชาชนในพื้นที่จังหวัดเชียงราย ให้เข้าถึงระบบสาธารณสุขได้ทั่วถึงขึ้น โดยผ่านกลไกการถ่ายโอน โรงพยาบาลส่งเสริมสุขภาพตำบล มายังองค์กรปกครองส่วนท้องถิ่น	บุคลากรสาธารณสุข ระดับจังหวัด ระดับอำเภอ บุคลากรสาธารณสุข ที่ปฏิบัติงานในโรงพยาบาล สุขภาพตำบล ในเขตพื้นที่ จังหวัดเชียงราย และ บุคลากรที่เกี่ยวข้อง ในองค์การบริหาร ส่วนจังหวัดเชียงราย โดยจัดกิจกรรม ไม่น้อยกว่า 10 ครั้ง/ปี	1,000,000	1,000,000	1,000,000	-	-	จำนวนครั้ง ที่จัดกิจกรรม	1.โรงพยาบาลส่งเสริมสุขภาพ ตำบล และองค์การบริหาร ส่วนจังหวัดเชียงราย มีความรู้ และความเข้าใจที่ตรงกัน เกี่ยวกับการโอนภารกิจ โรงพยาบาลส่งเสริมสุขภาพ ตำบลมายังองค์การบริหาร ส่วนจังหวัด 2.โรงพยาบาลส่งเสริมสุขภาพ ตำบล ทราบถึงข้อดีและข้อเสีย ของการโอนภารกิจมายัง องค์การบริหารส่วนจังหวัด เชียงราย	กองสาธารณสุข
รวม	2 โครงการ	-	-	1,500,000	1,500,000	1,500,000	500,000	500,000	-	-	

รายละเอียดโครงการพัฒนา  
แผนพัฒนาท้องถิ่น (พ.ศ. 2566 - 2570)  
องค์การบริหารส่วนจังหวัดเชียงราย

ยุทธศาสตร์จังหวัดที่ 5 การพัฒนาคุณภาพชีวิตและความมั่นคงเพื่อส่งเสริมสังคมสร้างสรรค์

ยุทธศาสตร์การพัฒนาขององค์กรปกครองส่วนท้องถิ่นในจังหวัดที่ 3 การพัฒนาการศึกษาและการสาธารณสุข

ยุทธศาสตร์ที่ 3 การพัฒนาการศึกษาและการสาธารณสุข

แผนงาน 2.6 การศาสนา วัฒนธรรมและนันทนาการ

แบบ ผ. 02

ที่	โครงการ	วัตถุประสงค์	เป้าหมาย (ผลผลิตของโครงการ)	งบประมาณ					ตัวชี้วัด (KPI)	ผลที่คาดว่าจะได้รับ	หน่วยงาน รับผิดชอบหลัก
				2566 (บาท)	2567 (บาท)	2568 (บาท)	2569 (บาท)	2570 (บาท)			
1	อบรมผู้ปฏิบัติงานด้านศาสนาพิธี	1. เพื่อจัดอบรมในการสร้างและพัฒนาผู้ปฏิบัติงานด้านศาสนาพิธี มีคนยาก ให้มีความรู้ความเข้าใจ แนวทางศาสนพิธีกรรมทางพุทธศาสนาอย่างถูกต้องตามระเบียบ 2. เพื่อพัฒนาศักยภาพผู้ปฏิบัติงานด้านศาสนาพิธี มีคนยาก ให้มีความรู้ความเข้าใจแบบแผนพิธีกรรม ความเชื่อ ประเพณีของท้องถิ่น ให้เป็นแนวทางเดียวกัน 3. เพื่อฟื้นฟูพัฒนาและอนุรักษ์ สืบทอดไว้ซึ่งมรดกของท้องถิ่น วัฒนธรรมขนบธรรมเนียมประเพณี อันดีงามของท้องถิ่นให้ดำรงอยู่สืบไป	จัดกิจกรรม จำนวน 2 ครั้ง/ปี	150,000	150,000	150,000	150,000	150,000	จำนวนครั้งที่จัดกิจกรรม	1. ผู้ปฏิบัติงานด้านศาสนาพิธี มีคนยาก เป็นผู้มีความรู้ความเข้าใจแนวทางศาสนพิธีกรรมทางพุทธศาสนาอย่างถูกต้องตามระเบียบของพระธรรมวินัย 2. ผู้ปฏิบัติงานด้านศาสนาพิธี มีคนยาก เป็นผู้มีความรู้ความเข้าใจแบบแผนพิธีกรรม ความเชื่อ ประเพณีของท้องถิ่น ให้เป็นแนวทางเดียวกัน จังหวัดเชียงราย 3. มีการฟื้นฟูพัฒนาและอนุรักษ์ สืบทอดไว้ซึ่งมรดกของท้องถิ่น วัฒนธรรมขนบธรรมเนียม ประเพณีอันดีงามของท้องถิ่นให้ดำรงอยู่สืบไปคู่กับจังหวัดเชียงราย	สำนักงานการศึกษา ศาสนาและวัฒนธรรม



## ยุทธศาสตร์ที่ 3 การพัฒนาการศึกษาและการสาธารณสุข

แบบ ผ. 02

## แผนงาน 2.6 การศาสนา วัฒนธรรมและนันทนาการ

ที่	โครงการ	วัตถุประสงค์	เป้าหมาย (ผลผลิตของโครงการ)	งบประมาณ					ตัวชี้วัด (KPI)	ผลที่คาดว่าจะได้รับ	หน่วยงาน รับผิดชอบหลัก
				2566 (บาท)	2567 (บาท)	2568 (บาท)	2569 (บาท)	2570 (บาท)			
2	ฟื้นฟูและสืบสานภาษาล้านนา	1.เพื่อจัดอบรมในการฟื้นฟูและสืบสานให้มีการเขียนการอ่านภาษาล้านนาอย่างแพร่หลายในทุกภาคส่วน ได้แก่ โรงเรียน วัด สถานศึกษา องค์กรปกครองส่วนท้องถิ่นตลอดจนหมู่บ้านและชุมชน 2.เพื่อเป็นการอนุรักษ์อักษรล้านนาวัฒนธรรมประเพณีของเมืองเชียงรายได้สอดคล้องกับนโยบายของกระทรวงวัฒนธรรมที่ส่งเสริมให้ 8 จังหวัด เป็นมรดกโลก 3.เพื่อเป็นการสร้างความตระหนักให้คนเชียงรายได้รู้ถึงรากเหง้าทางวัฒนธรรมของตนเองที่สืบทอดกันมาอย่างยาวนานอันเป็นอัตลักษณ์ของชาวล้านนาที่จะต้องสืบทอดสู่ลูกสู่หลานต่อไปในอนาคต	จัดกิจกรรมจำนวน 1 ครั้ง/ปี	238,000	238,000	238,000	238,000	238,000	จำนวนครั้งที่จัดกิจกรรม	1.ผู้เข้ารับการอบรมได้มีการฟื้นฟูและสืบสานให้มีการเขียนการอ่านภาษาล้านนาอย่างแพร่หลายในทุกภาคส่วน ได้แก่ โรงเรียน วัด สถานศึกษา องค์กรปกครองส่วนท้องถิ่นตลอดจนหมู่บ้านและชุมชน 2.มีการอนุรักษ์มรดกวัฒนธรรมประเพณีของเมืองเชียงรายได้สอดคล้องกับนโยบายของกระทรวงวัฒนธรรมที่ส่งเสริมให้ 8 จังหวัด เป็นมรดกโลก 3.มีการสร้างความตระหนักให้คนเชียงรายได้รู้ถึงรากเหง้าทางวัฒนธรรมของตนเองที่สืบทอดกันมาอย่างยาวนานอันเป็นอัตลักษณ์ของชาวล้านนาที่จะต้องสืบทอดสู่ลูกสู่หลานต่อไปในอนาคต	สำนักงานศึกษา ศาสนาและวัฒนธรรม

แผนงาน 2.6 การศาสนา วัฒนธรรมและนันทนาการ

ที่	โครงการ	วัตถุประสงค์	เป้าหมาย (ผลผลิตของโครงการ)	งบประมาณ					ตัวชี้วัด (KPI)	ผลที่คาดว่าจะได้รับ	หน่วยงาน รับผิดชอบหลัก
				2566 (บาท)	2567 (บาท)	2568 (บาท)	2569 (บาท)	2570 (บาท)			
3	โดยฮอปปูญามังรายมหาราช	1.เพื่อจัดอบรมส่งเสริมให้ครูผู้สอนด้านสังคมศึกษาได้เข้าใจประวัติศาสตร์ท้องถิ่นของจังหวัดเชียงราย 2.เพื่อใช้ประวัติศาสตร์ท้องถิ่นเป็นเครื่องมือในการสร้างภูมิคุ้มกันให้กับเด็กรุ่นใหม่ 3.เพื่อให้เยาวชนและประชาชนตระหนักถึงคุณค่าและความสำคัญของวิถีชีวิตท้องถิ่นอันจะก่อให้เกิดความภาคภูมิใจในความเป็นท้องถิ่น 4.เพื่อสืบสานศิลปวัฒนธรรมและพิทักษ์มรดกวัฒนธรรมอันทรงคุณค่าของท้องถิ่น	ครูผู้สอนสังคมศาสตร์ 120 คน/จัดกิจกรรม 1 ครั้ง/ปี	400,000	400,000	400,000	400,000	400,000	จำนวน 1 ครั้ง/ปี	1.ผู้ผ่านการอบรมมีความรู้ความเข้าใจเกี่ยวกับประวัติศาสตร์ ศิลปะ ประเพณีท้องถิ่นสามารถถ่ายทอดแก่นักเรียนนักศึกษาได้ 2.เป็นการสร้างความตระหนักให้แก่ประชาชนในท้องถิ่น ได้รู้ถึงรากเหง้าทางวัฒนธรรมของตนเองที่สืบทอดกันมาอย่างยาวนานอันเป็นอัตลักษณ์ของชาวล้านนาที่ต้องสืบทอดสู่ลูกหลานต่อไปในอนาคต	สำนักงานการศึกษา ศาสนาและวัฒนธรรม
4	ส่งเสริมสุขภาพพลานามัยเด็ก เยาวชนและประชาชน	1.เพื่อจัดให้เดินออกกำลังกายแบบแอโรบิกให้แก่เด็ก เยาวชนและประชาชน 2.เพื่อส่งเสริมให้เด็ก เยาวชนและประชาชนใช้เวลาว่างทำกิจกรรมที่เป็นประโยชน์ให้ห่างไกลจากสิ่งเสพติด 3.เพื่อสร้างความสัมพันธ์ที่ดีของคนทุกเพศทุกวัยให้อยู่ร่วมกันในสังคมได้อย่างมั่นคงและมีความสุข	เด็ก เยาวชน และประชาชน	100,000	100,000	100,000	100,000	100,000	จำนวนผู้เข้าร่วมกิจกรรม ไม่น้อยกว่า 30 คนต่อวัน	เด็ก เยาวชน และประชาชนในจังหวัดเชียงรายมีคุณภาพชีวิตที่ดี มีความสัมพันธ์ที่ดีของคนทุกเพศทุกวัย	กองการท่องเที่ยวและกีฬา

## ยุทธศาสตร์ที่ 3 การพัฒนาการศึกษาและการสาธารณสุข

แบบ ผ. 02

## แผนงาน 2.6 การศาสนา วัฒนธรรมและนันทนาการ

ที่	โครงการ	วัตถุประสงค์	เป้าหมาย (ผลผลิตของโครงการ)	งบประมาณ					ตัวชี้วัด (KPI)	ผลที่คาดว่าจะได้รับ	หน่วยงาน รับผิดชอบหลัก	
				2566 (บาท)	2567 (บาท)	2568 (บาท)	2569 (บาท)	2570 (บาท)				
5	ก่อสร้างสระว่ายน้ำ 50 เมตร	เพื่อก่อสร้างสระว่ายน้ำ 50 ม. ส่งเสริมให้ผู้มาใช้บริการมีสุขภาพที่ดีและมีภูมิทัศน์บรรยากาศที่แจ่มใสให้แก่ผู้มาใช้บริการภายในศูนย์บูรณาการการเรียนรู้และนันทนาการ องค์การบริหารส่วนจังหวัดเชียงราย	ศูนย์บูรณาการการเรียนรู้และนันทนาการ มีสิ่งก่อสร้างที่ปลอดภัยและมีมาตรฐานถูกต้องตามมาตรฐานสากล	43,000,000	-	-	-	-	-	1.มีสระว่ายน้ำ 50 ม. ภายในศูนย์บูรณาการการเรียนรู้และนันทนาการ องค์การบริหารส่วนจังหวัดเชียงรายได้มาตรฐานและสามารถให้บริการได้ องค์การบริหารส่วนจังหวัดเชียงราย ที่ได้มาตรฐานและสามารถให้บริการได้ 2.ประชาชนมีความพึงพอใจในการใช้บริการร้อยละ 80 ขึ้นไป	สิ่งก่อสร้างสระว่ายน้ำภายในศูนย์บูรณาการการเรียนรู้และนันทนาการ องค์การบริหารส่วนจังหวัดเชียงรายได้มาตรฐานและสามารถให้บริการได้	กองการท่องเที่ยวและกีฬา
6	การแข่งขัน "อบจ.เชียงราย E - Sport"	1.เป็นการส่งเสริมให้เด็กและเยาวชนจังหวัดเชียงรายหันมาสนใจการเล่นกีฬา E - Sport 2.เพื่อส่งเสริมเด็กและเยาวชนในจังหวัดเชียงรายให้หันมาเล่นกีฬาหลากหลายชนิดกีฬา 3.เพื่อเป็นการเตรียมความพร้อมของนักกีฬาที่จะเข้าร่วมการแข่งขันกีฬาในระดับต่าง ๆ 4.เป็นการส่งเสริมและสนับสนุนการจัดการแข่งขันกีฬาขององค์การบริหารส่วนจังหวัดเชียงรายให้เป็นที่รู้จักของประชาชนทั่วไป	จำนวน 2 ครั้ง/ปี	500,000	500,000	500,000	500,000	500,000	จำนวนครั้งที่ดำเนินการ	เด็ก เยาวชน และประชาชนในจังหวัดเชียงรายมีความเข้าใจในกีฬา E - Sport มากขึ้น มีความสัมพันธ์ที่ดีต่อกันเกิดความรักความสามัคคีในหมู่คณะและมีความใส่ใจในสุขภาพส่งผลให้คุณภาพชีวิตตนเองและบุคคลรอบข้างดีขึ้นสังคมมีความสุข	กองการท่องเที่ยวและกีฬา	

## แผนงาน 2.6 การศาสนา วัฒนธรรมและนันทนาการ

ที่	โครงการ	วัตถุประสงค์	เป้าหมาย (ผลผลิตของโครงการ)	งบประมาณ					ตัวชี้วัด (KPI)	ผลที่คาดว่าจะได้รับ	หน่วยงาน รับผิดชอบหลัก
				2566 (บาท)	2567 (บาท)	2568 (บาท)	2569 (บาท)	2570 (บาท)			
7	การแข่งขันเปตอง อบจ.เชียงราย	1.เพื่อจัดการแข่งขันกีฬาเปตอง ให้เด็ก เยาวชน และประชาชน ในจังหวัดเชียงราย 2.เพื่อเสริมสร้างสมรรถภาพ ทางร่างกาย จิตใจ อารมณ์ สังคม สติปัญญา และการใช้เวลาว่าง ให้เกิดประโยชน์ห่างไกลยาเสพติด 3.เพื่อเป็นการส่งเสริมนโยบาย ของทางภาครัฐที่ต้องการให้คนไทย ทุกเพศทุกวัยใส่ใจในเรื่องของสุขภาพ	จำนวน 1 ครั้ง/ปี	50,000	50,000	50,000	50,000	50,000	จำนวน 1 ครั้ง/ปี	เด็ก เยาวชน และประชาชน ในจังหวัดเชียงราย มีร่างกาย จิตใจ อารมณ์ สังคม สติปัญญา และการใช้เวลาว่างให้เกิด ประโยชน์ห่างไกลยาเสพติด ส่งผลให้คุณภาพชีวิตตนเอง และบุคคลรอบข้างดีขึ้น สังคม มีความสุข	กองการท่องเที่ยว และกีฬา
8	การแข่งขันฟุตบอล อบจ.เชียงราย	1.เพื่อจัดการแข่งขันกีฬาฟุตบอล ให้เด็ก เยาวชน และประชาชน ในจังหวัดเชียงราย 2.เพื่อเสริมสร้างสมรรถภาพ ทางร่างกาย จิตใจ อารมณ์ สังคม สติปัญญา และการใช้เวลาว่าง ให้เกิดประโยชน์ห่างไกลยาเสพติด 3.เพื่อเป็นการส่งเสริมนโยบาย ของทางภาครัฐที่ต้องการให้คนไทย ทุกเพศทุกวัยใส่ใจในเรื่องของสุขภาพ	จำนวน 2 ครั้ง/ปี	400,000	400,000	400,000	400,000	400,000	จำนวน 2 ครั้ง/ปี	เด็ก เยาวชน และประชาชน ในจังหวัดเชียงราย มีร่างกาย จิตใจ อารมณ์ สังคม สติปัญญา และการใช้เวลาว่างให้เกิด ประโยชน์ห่างไกลยาเสพติด ส่งผลให้คุณภาพชีวิตตนเอง และบุคคลรอบข้างดีขึ้น สังคม มีความสุข	กองการท่องเที่ยว และกีฬา

## ยุทธศาสตร์ที่ 3 การพัฒนาการศึกษาและการสาธารณสุข

แบบ ผ. 02

## แผนงาน 2.6 การศาสนา วัฒนธรรมและนันทนาการ

ที่	โครงการ	วัตถุประสงค์	เป้าหมาย (ผลผลิตของโครงการ)	งบประมาณ					ตัวชี้วัด (KPI)	ผลที่คาดว่าจะได้รับ	หน่วยงาน รับผิดชอบหลัก
				2566 (บาท)	2567 (บาท)	2568 (บาท)	2569 (บาท)	2570 (บาท)			
9	กีฬาและนันทนาการผู้สูงอายุ จังหวัดเชียงราย	1.เพื่อจัดการแข่งขันกีฬาการ ส่งเสริมการออกกำลังกาย การสร้างเวทีในการพบปะพูดคุย และทำกิจกรรมร่วมกันของผู้สูงอายุ ในจังหวัดเชียงรายโดยให้ผู้สูงอายุได้ แสดงศักยภาพของตนเอง ผ่านสื่อกีฬาและนันทนาการ 2.เพื่อสร้างความสัมพันธ์ที่ดี ระหว่างผู้สูงอายุกับคนทุกเพศทุกวัย และส่งเสริมให้สังคมได้ตระหนักและ เห็นคุณค่าของผู้สูงอายุและ การมีคุณภาพที่ดีของคนในสังคม	จำนวน 1 ครั้ง/ปี	300,000	300,000	300,000	300,000	300,000	จำนวน 1 ครั้ง/ปี	ผู้สูงอายุในจังหวัดเชียงราย มีสุขภาพร่างกายแข็งแรง มีความสัมพันธ์ที่ดีต่อกัน และมีความสนใจใส่ใจในสุขภาพ ของตัวเองมากยิ่งขึ้น มีความสัมพันธ์ที่ดีระหว่างผู้สูงอายุ กับคนทุกเพศทุกวัยและส่งเสริม ให้คุณภาพชีวิตผู้สูงอายุ บุคคลรอบข้างและสังคมดีขึ้น	กองการท่องเที่ยว และกีฬา
10	กีฬาเยาวชนเงินล้าน	1.เพื่อจัดการแข่งขันกีฬาและ ส่งเสริมการออกกำลังกายเด็ก เยาวชน และประชาชน ในจังหวัดเชียงราย 2.เพื่อส่งเสริมให้เด็ก เยาวชน และ ประชาชนมีความรัก ความสามัคคี รู้จักการให้อภัย มีคุณธรรม จริยธรรม และมีคุณภาพชีวิตที่ดี โดยใช้กีฬาเป็นสื่อ 3.เพื่อสร้างความสัมพันธ์ที่ดี ของคนทุกเพศทุกวัยให้อยู่ร่วมกัน ในสังคมได้อย่างมั่นคงและมีความสุข	จำนวน 2 ครั้ง/ปี	1,000,000	1,000,000	1,000,000	1,000,000	1,000,000	จำนวน 2 ครั้ง/ปี	เด็ก เยาวชน และประชาชน ในจังหวัดเชียงรายมีสุขภาพ ร่างกายแข็งแรง มีความสัมพันธ์ ที่ดีต่อกัน เกิดความรัก ความสามัคคีในหมู่คณะและ มีความใส่ใจในสุขภาพ ส่งผลให้ คุณภาพชีวิตตนเองและบุคคล รอบข้างดีขึ้น สังคมมีความสุข	กองการท่องเที่ยว และกีฬา

แผนงาน 2.6 การศาสนา วัฒนธรรมและนันทนาการ

ที่	โครงการ	วัตถุประสงค์	เป้าหมาย (ผลผลิตของโครงการ)	งบประมาณ					ตัวชี้วัด (KPI)	ผลที่คาดว่าจะได้รับ	หน่วยงาน รับผิดชอบหลัก	
				2566 (บาท)	2567 (บาท)	2568 (บาท)	2569 (บาท)	2570 (บาท)				
11	ปรับปรุงสระว่ายน้ำ ขนาด 25 เมตร เป็นลาน กิจกรรมอเนกประสงค์	เพื่อปรับปรุงสระว่ายน้ำ ขนาด 25 เมตร เป็นลานกิจกรรม อเนกประสงค์ ส่งเสริมให้ผู้มาใช้ บริการมีสุขภาวะที่ดีและมีภูมิทัศน์ บรรยากาศที่แจ่มใสให้แก่ผู้มาใช้ บริการภายในศูนย์บูรณาการ การเรียนรู้และนันทนาการ องค์การบริหารส่วนจังหวัดเชียงราย	ศูนย์บูรณาการการ เรียนรู้และนันทนาการ มีสิ่งก่อสร้างที่ปลอดภัย และมีมาตรฐานถูกต้อง ตามมาตรฐานสากล	1,000,000	-	-	-	-	-	1.มีลานกิจกรรม อเนกประสงค์ ภายในศูนย์ บูรณาการ การเรียนรู้และ นันทนาการ องค์การบริหาร ส่วนจังหวัด เชียงราย ที่ได้มาตรฐาน และสามารถ ให้บริการได้ 2.ประชาชน มีความพึงพอใจ ในการใช้บริการ ร้อยละ 80 ขึ้นไป	มีลานกิจกรรมอเนกประสงค์ ภายในศูนย์บูรณาการการเรียนรู้ และนันทนาการ องค์การบริหาร ส่วนจังหวัดเชียงรายได้มาตรฐาน และสามารถให้บริการได้	กองการท่องเที่ยว และกีฬา

## ยุทธศาสตร์ที่ 3 การพัฒนาการศึกษาและการสาธารณสุข

แบบ ผ. 02

## แผนงาน 2.6 การศาสนา วัฒนธรรมและนันทนาการ

ที่	โครงการ	วัตถุประสงค์	เป้าหมาย (ผลผลิตของโครงการ)	งบประมาณ					ตัวชี้วัด (KPI)	ผลที่คาดว่าจะได้รับ	หน่วยงาน รับผิดชอบหลัก
				2566 (บาท)	2567 (บาท)	2568 (บาท)	2569 (บาท)	2570 (บาท)			
12	ปรับปรุงโรงยิมเนเซียม	เพื่อปรับปรุงหลังคาโรงยิมเนเซียมให้มีสภาพที่ดี สามารถป้องกันน้ำฝนรั่วซึมได้ส่งเสริมสร้างภาพลักษณ์ด้านอาคารสถานที่ให้มีความเหมาะสมปลอดภัยเอื้อต่อการปฏิบัติงานของเจ้าหน้าที่และประชาชนที่มาใช้บริการ	ศูนย์บูรณาการการเรียนรู้และนันทนาการ มีสิ่งก่อสร้างที่ปลอดภัยและมีมาตรฐานถูกต้องตามมาตรฐานสากล	1,200,000	-	-	-	-	-	1.หลังคาโรงยิมเนเซียมภายในศูนย์บูรณาการการเรียนรู้และนันทนาการ องค์การบริหารส่วนจังหวัดเชียงรายปรับปรุงซ่อมแซมการเรียนรู้และนันทนาการ องค์การบริหารส่วนจังหวัดเชียงรายปรับปรุงซ่อมแซมให้มีสภาพที่ดี แก้ไขปัญหาน้ำฝนรั่วซึมป้องกันอันตรายที่อาจเกิดต่อทรัพย์สินของทางราชการมีความปลอดภัยเหมาะสมต่อการปฏิบัติงานของเจ้าหน้าที่และประชาชนที่มาใช้บริการ	กองการท่องเที่ยวและกีฬา
รวม	12 โครงการ	-	-	48,338,000	3,138,000	3,138,000	3,138,000	3,138,000	-	-	

รายละเอียดโครงการพัฒนา  
แผนพัฒนาท้องถิ่น (พ.ศ. 2566 - 2570)  
องค์การบริหารส่วนจังหวัดเชียงราย

ยุทธศาสตร์จังหวัดที่ 5 การพัฒนาคุณภาพชีวิตและความมั่นคงเพื่อส่งเสริมสังคมสร้างสรรค์

ยุทธศาสตร์การพัฒนาขององค์กรปกครองส่วนท้องถิ่นในจังหวัดที่ 4 การพัฒนาคุณภาพชีวิตและการป้องกันบรรเทาสาธารณภัย

ยุทธศาสตร์ที่ 4 การพัฒนาคุณภาพชีวิตและการป้องกันบรรเทาสาธารณภัย

แบบ ผ. 02

แผนงาน 1.2 การรักษาความสงบภายใน

ที่	โครงการ	วัตถุประสงค์	เป้าหมาย (ผลผลิตของโครงการ)	งบประมาณ					ตัวชี้วัด (KPI)	ผลที่คาดว่าจะได้รับ	หน่วยงาน รับผิดชอบหลัก
				2566 (บาท)	2567 (บาท)	2568 (บาท)	2569 (บาท)	2570 (บาท)			
1	ป้องกันและแก้ไขปัญหาภัยแล้งและปัญหาอุทกภัยอย่างมีส่วนร่วม	1. เพื่อฝึกอบรมให้ประชาชนมีความรู้และมีส่วนร่วมในการสร้างและดูแลรักษาฝายมีชีวิตที่เหมาะสมกับพื้นที่ 2. เพื่อให้ประชาชนมีน้ำใช้ในการอุปโภคบริโภค ตลอดจนมีน้ำสำหรับการเกษตรกรรมเพียงพอลดปัญหาภัยแล้ง 3. เพื่อลดความพังทลายของดินและลดปัญหาน้ำไหลหลาก	จัดฝึกอบรม จำนวน 8 รุ่น	900,000	900,000	900,000	900,000	900,000	จำนวนรุ่นที่ได้จัดฝึกอบรม	1. ประชาชนมีความรู้และมีส่วนร่วมในการสร้างและดูแลรักษาฝายมีชีวิตที่เหมาะสมกับพื้นที่ 2. ประชาชนมีน้ำใช้ในการอุปโภคบริโภค ตลอดจนมีน้ำสำหรับการเกษตรกรรมเพียงพอลดปัญหาภัยแล้ง 3. ลดความพังทลายของดินและลดปัญหาน้ำไหลหลาก	กองป้องกันและบรรเทาสาธารณภัย
2	ส่งเสริมการมีส่วนร่วมด้านการอนุรักษ์ ป้องกันและแก้ไขปัญหาไฟป่าและหมอกควัน	1. เพื่อป้องกันและบรรเทาปัญหาความรุนแรงของไฟป่าและหมอกควัน 2. เพื่อให้หน่วยงานในจังหวัดเชียงรายได้แสดงพลังในการลดปัญหาการเกิดหมอกควัน 3. เพื่อให้ประชาชนเห็นความสำคัญของการหยุดเผาป่า	จัดฝึกอบรมจำนวน 1 ครั้ง/ปี	194,000	194,000	194,000	194,000	194,000	จำนวนครั้งที่ได้จัดฝึกอบรม	1. ป้องกันและบรรเทาปัญหาความรุนแรงของไฟป่าและหมอกควัน 2. หน่วยงานในจังหวัดเชียงราย ได้แสดงพลังในการลดปัญหาการเกิดหมอกควัน 3. ประชาชนเห็นความสำคัญของการหยุดเผาป่า	กองป้องกันและบรรเทาสาธารณภัย



## ยุทธศาสตร์ที่ 4 การพัฒนาคุณภาพชีวิตและการป้องกันบรรเทาสาธารณภัย

แบบ ผ. 02

## แผนงาน 1.2 การรักษาความสงบภายใน

ที่	โครงการ	วัตถุประสงค์	เป้าหมาย (ผลผลิตของโครงการ)	งบประมาณ					ตัวชี้วัด (KPI)	ผลที่คาดว่าจะได้รับ	หน่วยงาน รับผิดชอบหลัก
				2566 (บาท)	2567 (บาท)	2568 (บาท)	2569 (บาท)	2570 (บาท)			
3	ฝึกอบรมเพิ่มทักษะด้านการกู้ภัยทางน้ำและดำน้ำกู้ภัย	1. เพื่อให้ผู้เข้ารับการฝึกอบรมได้รับความรู้เพิ่มทักษะการกู้ภัยทางน้ำ การดำน้ำกู้ภัยและมีความพร้อมในการช่วยเหลือผู้ประสบภัย 2. เพื่อเกิดเครือข่ายการปฏิบัติงานด้านการป้องกันและบรรเทาสาธารณภัย 3. ลดความสูญเสียต่อชีวิตและทรัพย์สินของประชาชน	จัดอบรม จำนวน 1 รุ่น/ปี	706,000	706,000	706,000	706,000	706,000	จำนวนรุ่นที่ได้จัดฝึกอบรม	1. ผู้เข้ารับการฝึกอบรมได้รับความรู้ ทักษะในการกู้ภัยทางน้ำและมีความพร้อมรับมือกับเหตุที่อาจขึ้นได้ 2. ผู้เข้ารับการฝึกอบรมมีความรู้ ทักษะในการใช้อุปกรณ์ในการกู้ภัยทางน้ำ 3. เกิดเครือข่ายความร่วมมือที่เข้มแข็งกว้างขวางเพื่อร่วมกันปฏิบัติงานด้านการป้องกันและบรรเทาสาธารณภัย	กองป้องกันและบรรเทาสาธารณภัย
4	ฝึกอบรมเพิ่มศักยภาพการกู้ภัยทางสูงกู้ภัยในที่อับอากาศ	1. เพื่อให้ผู้เข้ารับการฝึกอบรมมีความรู้พื้นฐานในการช่วยเหลือผู้ประสบภัยทางสูง มีทักษะการใช้อุปกรณ์กู้ภัยทางสูงและสามารถประยุกต์ใช้เชือกและอุปกรณ์ในการช่วยเหลือและกู้ภัยในที่สูงได้อย่างถูกต้องและเป็นระบบ 2. เพื่อเตรียมบุคลากรผู้ปฏิบัติหน้าที่ด้านการป้องกันและบรรเทาสาธารณภัยให้มีองค์ความรู้และมีความพร้อมในการปฏิบัติงานช่วยเหลือและกู้ภัยที่สูงและกู้ภัยในที่อับอากาศสามารถสนับสนุนหน่วยงานที่เกี่ยวข้องได้อย่างมีประสิทธิภาพ 3. เพื่อลดความสูญเสีย ความเสียหายต่อชีวิตและทรัพย์สินของประชาชนเมื่อเกิดภัย	จัดฝึกอบรมจำนวน 1 ครั้ง/ปี	545,000	545,000	545,000	545,000	545,000	จำนวนครั้งที่ได้จัดฝึกอบรม	1. ผู้เข้ารับการอบรมมีความรู้ ทักษะในการใช้อุปกรณ์การกู้ภัยทางสูง 2. บุคลากรผู้ปฏิบัติหน้าที่ด้านการป้องกันและบรรเทาสาธารณภัยมีองค์ความรู้ ทักษะในการปฏิบัติงานช่วยเหลือผู้ประสบภัยทางสูงในพื้นที่จังหวัดเชียงราย และเป็นบุคลากรร่วมในการช่วยเหลือกับหน่วยงานอื่น ๆ ได้อย่างมีประสิทธิภาพ	กองป้องกันและบรรเทาสาธารณภัย

แผนงาน 1.2 การรักษาความสงบภายใน

ที่	โครงการ	วัตถุประสงค์	เป้าหมาย (ผลผลิตของโครงการ)	งบประมาณ					ตัวชี้วัด (KPI)	ผลที่คาดว่าจะได้รับ	หน่วยงาน รับผิดชอบหลัก
				2566 (บาท)	2567 (บาท)	2568 (บาท)	2569 (บาท)	2570 (บาท)			
5	ฝึกอบรมเพิ่มประสิทธิภาพด้านการกู้ภัยอุบัติเหตุทางถนน	1. เพื่อให้ผู้เข้ารับการฝึกอบรมมีความรู้พื้นฐานในการช่วยเหลือผู้ประสบอุบัติเหตุมีทักษะการใช้อุปกรณ์กู้ภัยอุบัติเหตุบนท้องถนนและสามารถเข้าช่วยเหลือผู้ประสบภัยได้อย่างถูกต้อง ถูกวิธี ปลอดภัย และสามารถรักษาชีวิตและทรัพย์สินของประชาชนได้ 2. เพื่อเตรียมบุคลากรผู้ปฏิบัติหน้าที่ด้านการป้องกันและบรรเทาสาธารณภัยและทีมปฏิบัติการกู้ภัยให้มีความรู้ มีความพร้อมเผชิญเหตุและมีทักษะในการปฏิบัติงานช่วยเหลือผู้ประสบภัยได้อย่างมีประสิทธิภาพและเป็นมาตรฐาน 3. เพื่อลดความสูญเสีย ความเสียหายต่อชีวิตและทรัพย์สินของประชาชนเมื่อเกิดอุบัติเหตุ	จัดฝึกอบรม จำนวน 1 ครั้ง/ปี	550,000	550,000	550,000	550,000	550,000	จำนวนครั้งที่ได้จัดฝึกอบรม	1. ผู้เข้ารับการฝึกอบรมมีความรู้ มีความพร้อมเผชิญเหตุ และมีทักษะในการปฏิบัติงานช่วยเหลือผู้ประสบภัยได้อย่างมีประสิทธิภาพ 2. ประชาชนได้รับความปลอดภัยในชีวิตและทรัพย์สินและลดการสูญเสีย	กองป้องกันและบรรเทาสาธารณภัย
6	เพิ่มศักยภาพการเรียนรู้เครื่องมือและเครื่องจักรกลด้านสาธารณภัย	1. เพื่ออบรมให้ความรู้ เพิ่มทักษะความชำนาญในการใช้เครื่องมือและเครื่องจักรกลด้านสาธารณภัยที่ทันสมัยให้กับผู้เข้ารับการอบรม 2. เพื่อให้เกิดเครือข่าย การประสานงานของเครือข่ายในพื้นที่ในการปฏิบัติภารกิจด้านการป้องกันและบรรเทาสาธารณภัยร่วมกัน 3. เพื่อลดความสูญเสียต่อชีวิตและทรัพย์สินของประชาชน	จัดฝึกอบรม จำนวน 2 รุ่น	370,000	370,000	370,000	370,000	370,000	จำนวนรุ่นที่ได้จัดอบรม	1. ผู้เข้ารับการฝึกอบรมมีความรู้ ทักษะในการใช้อุปกรณ์ เครื่องมือและเครื่องจักรด้านการป้องกันและบรรเทาสาธารณภัย 2. หน่วยงานภาครัฐและประชาชนเกิดเครือข่ายการประสานงานในการปฏิบัติภารกิจร่วมกันอย่างเข้มแข็ง	กองป้องกันและบรรเทาสาธารณภัย
รวม	6 โครงการ	-	-	3,265,000	3,265,000	3,265,000	3,265,000	3,265,000	-	-	

รายละเอียดโครงการพัฒนา  
แผนพัฒนาท้องถิ่น (พ.ศ. 2566 - 2570)  
องค์การบริหารส่วนจังหวัดเชียงราย

ยุทธศาสตร์จังหวัดที่ 5 การพัฒนาคุณภาพชีวิตและความมั่นคงเพื่อส่งเสริมสังคมสร้างสรรค์

ยุทธศาสตร์การพัฒนาขององค์กรปกครองส่วนท้องถิ่นในจังหวัดที่ 4 การพัฒนาคุณภาพชีวิตและการป้องกันบรรเทาสาธารณภัย

ยุทธศาสตร์ที่ 4 การพัฒนาคุณภาพชีวิตและการป้องกันบรรเทาสาธารณภัย

แบบ ผ. 02

แผนงาน 2.3 สังคมสงเคราะห์

ที่	โครงการ	วัตถุประสงค์	เป้าหมาย (ผลผลิตของโครงการ)	งบประมาณ					ตัวชี้วัด (KPI)	ผลที่คาดว่าจะได้รับ	หน่วยงาน รับผิดชอบหลัก
				2566 (บาท)	2567 (บาท)	2568 (บาท)	2569 (บาท)	2570 (บาท)			
1	ส่งเสริมและพัฒนาศักยภาพ ผู้สูงอายุจังหวัดเชียงราย	1. เพื่อให้ผู้สูงอายุ มีความรู้ ความเข้าใจ เรื่อง สิทธิ สวัสดิการ และกฎหมายของผู้สูงอายุ 2. เพื่อส่งเสริมให้ผู้สูงอายุ เข้าถึงสวัสดิการทางสังคมและ การคุ้มครองสิทธิเพิ่มขึ้น 3. เพื่อเสริมสร้างศักยภาพผู้สูงอายุ ให้สามารถเป็นกลไกในการ ขับเคลื่อนงานด้านผู้สูงอายุในพื้นที่ ได้อย่างมีประสิทธิภาพ	1.เป้าหมายเชิงปริมาณ งบประมาณ 2566 - ผู้สูงอายุใน อ.เมือง/ อ.เวียงชัย/อ.แม่ลาว/ อ.เวียงเชียงรุ้ง จำนวน 1,200 คน - ผู้สูงอายุ ศึกษาดูงาน จำนวน 90 คน รวมจำนวน 1,290 คน งบประมาณ 2567 - ผู้สูงอายุใน อ.ป่าแดด/ อ.เทิง/อ.ขุนตาล/ อ.พญาเม็งราย จำนวน 1,200 คน - ผู้สูงอายุ ศึกษาดูงาน จำนวน 90 คน รวมจำนวน 1,290 คน งบประมาณ 2568 - ผู้สูงอายุใน อ.เวียง แก่น/อ.เชียงของ/อ.ดอย หลวง/อ.แม่ฟ้าหลวง จำนวน 1,200 คน	655,000	655,000	655,000	542,500	542,500	ผู้สูงอายุได้รับ การส่งเสริม เข้าร่วมโครงการ ไม่น้อยกว่า ร้อยละ 80/ครั้ง	1.ผู้สูงอายุมีความรู้ความเข้าใจ เรื่อง สิทธิ สวัสดิการ และกฎหมาย ของผู้สูงอายุ 2.ผู้สูงอายุเข้าถึงสวัสดิการ ทางสังคมและการคุ้มครอง สิทธิเพิ่มขึ้น 3. ผู้สูงอายุมีศักยภาพสามารถ ขับเคลื่อนงานด้านผู้สูงอายุในพื้นที่ ได้อย่างมีประสิทธิภาพเพิ่มขึ้น	กองสวัสดิการ สังคม

## แผนงาน 2.3 สังคมสงเคราะห์

ที่	โครงการ	วัตถุประสงค์	เป้าหมาย (ผลผลิตของโครงการ)	งบประมาณ					ตัวชี้วัด (KPI)	ผลที่คาดว่าจะได้รับ	หน่วยงาน รับผิดชอบหลัก
				2566 (บาท)	2567 (บาท)	2568 (บาท)	2569 (บาท)	2570 (บาท)			
	ส่งเสริมและพัฒนาศักยภาพ ผู้สูงอายุจังหวัดเชียงราย (ต่อ)		<p>- ผู้สูงอายุ ศึกษาดูงาน จำนวน 90 คน รวมจำนวน 1,290 คน งบประมาณ 2569</p> <p>- ผู้สูงอายุใน อ.แม่สรวย/ อ.เวียงป่าเป้า/อ.พาน จำนวน 900 คน</p> <p>- ผู้สูงอายุ ศึกษาดูงาน จำนวน 90 คน รวมจำนวน 990 คน งบประมาณ 2570</p> <p>- ผู้สูงอายุใน อ.แม่สาย/ อ.เชียงแสน/อ.แม่จัน จำนวน 900 คน</p> <p>- ผู้สูงอายุ ศึกษาดูงาน จำนวน 90 คน รวม 990 คน</p> <p>2.เป้าหมายด้านคุณภาพ ดำเนินการจัดกิจกรรม/ จัดประชุม อบรม สัมมนาเชิงปฏิบัติการ/ ศึกษาดูงาน ให้ผู้สูงอายุ ที่มีภูมิสำเนาในพื้นที่ จังหวัดเชียงราย เพื่อเสริมสร้างศักยภาพ และพัฒนาคุณภาพชีวิต ผู้สูงอายุในพื้นที่จังหวัด เชียงราย</p>								

## ยุทธศาสตร์ที่ 4 การพัฒนาคุณภาพชีวิตและการป้องกันบรรเทาสาธารณภัย

แบบ ผ. 02

## แผนงาน 2.3 สังคมสงเคราะห์

ที่	โครงการ	วัตถุประสงค์	เป้าหมาย (ผลผลิตของโครงการ)	งบประมาณ					ตัวชี้วัด (KPI)	ผลที่คาดว่าจะได้รับ	หน่วยงาน รับผิดชอบหลัก
				2566 (บาท)	2567 (บาท)	2568 (บาท)	2569 (บาท)	2570 (บาท)			
2	พัฒนาศักยภาพบทบาทสตรี และครอบครัวจังหวัดเชียงราย	1. เพื่อส่งเสริมการมีส่วนร่วม ของสตรี และเป็นการแลกเปลี่ยน เรียนรู้ 2. เพื่อเป็นการพัฒนาศักยภาพสตรี ไปสู่การเป็นผู้นำแบบมีส่วนร่วม 3. เพื่อเป็นการเสริมสร้าง ความเข้มแข็งของครอบครัว 4. เพื่อสร้างจิตสำนึกและ ความตระหนักในการรักษา ประโยชน์สาธารณะ	ปีงบประมาณ 2566 - กลุ่มสตรีและ ประชาชนในเขต อำเภอเทิง/เชียงของ /เวียงแก่น/ขุนตาล จำนวน 1,200 คน ปีงบประมาณ 2567 - กลุ่มสตรีและ ประชาชนในเขตอำเภอ เมือง/เวียงชัย/แม่ลาว จำนวน 900 คน ปีงบประมาณ 2568 - กลุ่มสตรีและ ประชาชนในเขต อำเภอยางป่าแดด /แม่สรวย/เวียงป่าเป้า จำนวน 1,200 คน ปีงบประมาณ 2569 - กลุ่มสตรีและ ประชาชนในเขต อำเภอดอยหลวง/เวียง เชียงรุ้ง/พญาเม็งราย จำนวน 900 คน ปีงบประมาณ 2570 - กลุ่มสตรีและ ประชาชนในเขต อำเภอแม่จัน/แม่สาย /แม่ฟ้าหลวง/เชียงแสน จำนวน 1,200 คน	500,000	350,000	500,000	350,000	500,000	จำนวน ผู้เข้าร่วมโครงการ ไม่น้อยกว่า ร้อยละ 80/ครั้ง	1. สตรีได้มีส่วนร่วม และแลกเปลี่ยน เรียนรู้ซึ่งกันและกัน 2. สตรีสามารถนำความรู้ที่ได้ ไปปรับใช้และพัฒนาตนเอง ให้มีศักยภาพการเป็นผู้นำ แบบมีส่วนร่วม 3. สามารถสร้างความเข้มแข็ง ให้กับครอบครัว 4. สตรีเกิดจิตสำนึกและตระหนัก ในการรักษาประโยชน์สาธารณะ	กองสวัสดิการ สังคม

แผนงาน 2.3 สังคมสงเคราะห์

ที่	โครงการ	วัตถุประสงค์	เป้าหมาย (ผลผลิตของโครงการ)	งบประมาณ					ตัวชี้วัด (KPI)	ผลที่คาดว่าจะได้รับ	หน่วยงาน รับผิดชอบหลัก
				2566 (บาท)	2567 (บาท)	2568 (บาท)	2569 (บาท)	2570 (บาท)			
3	พัฒนาคุณภาพชีวิตให้กับคนพิการและผู้ด้อยโอกาสจังหวัดเชียงราย	<p>1. เพื่อให้เกิดความตระหนักถึงบทบาทหน้าที่และคุณค่าของคนพิการ รู้จักวิธีการดูแลตนเองเบื้องต้น ลดภาระการดูแลให้แก่สมาชิกในครอบครัว ไม่เป็นปัญหาของครอบครัว ชุมชนและสังคม</p> <p>2. เพื่อให้คนพิการมีโอกาสได้รับการฝึกอาชีพที่เหมาะสมมีรายได้ นำมาเลี้ยงตนเองและครอบครัว ลดรายจ่ายในครัวเรือน</p> <p>3. เพื่อให้คนพิการเป็นที่ยอมรับของสังคมในการอยู่ร่วมกันอย่างมีคุณค่า มุ่งแก้ไขปัญหารสร้างโอกาสและพัฒนาคุณภาพชีวิต</p> <p>4. เพื่อสร้างจิตสำนึกและความตระหนักในการรักษาประโยชน์สาธารณะ</p>	<p>จัดกิจกรรม/จัดฝึกอบรมให้คนพิการ, ผู้ด้อยโอกาส, ผู้ดูแลคนพิการ, อาสาสมัครดูแลคนพิการ, องค์กรคนพิการ, องค์กรอื่น ๆ ที่ดำเนินการเกี่ยวกับคนพิการและผู้ด้อยโอกาส จำนวน 384 คน</p>	500,000	500,000	500,000	500,000	500,000	จำนวนผู้เข้าร่วมโครงการไม่น้อยกว่าร้อยละ 80/ครั้ง	<p>1. ผู้อบรมเกิดความตระหนักถึงบทบาทหน้าที่และคุณค่าของคนพิการ รู้จักวิธีการดูแลตนเองเบื้องต้น ลดภาระการดูแลให้แก่สมาชิกในครอบครัว ไม่เป็นปัญหาของครอบครัว ชุมชนและสังคม</p> <p>2. ผู้อบรมมีโอกาสได้รับการฝึกอาชีพที่เหมาะสมมีรายได้ นำมาเลี้ยงตนเองและครอบครัว ลดรายจ่ายในครัวเรือน</p> <p>3. คนพิการเป็นที่ยอมรับของสังคมในการอยู่ร่วมกันอย่างมีคุณค่า มุ่งแก้ไขปัญหารสร้างโอกาสและพัฒนาคุณภาพชีวิต</p> <p>4. ผู้อบรมมีจิตสำนึกและความตระหนักในการรักษาประโยชน์สาธารณะ</p>	กองสวัสดิการสังคม

## ยุทธศาสตร์ที่ 4 การพัฒนาคุณภาพชีวิตและการป้องกันบรรเทาสาธารณภัย

แบบ ผ. 02

## แผนงาน 2.3 สังคมสงเคราะห์

ที่	โครงการ	วัตถุประสงค์	เป้าหมาย (ผลผลิตของโครงการ)	งบประมาณ					ตัวชี้วัด (KPI)	ผลที่คาดว่าจะได้รับ	หน่วยงาน รับผิดชอบหลัก
				2566 (บาท)	2567 (บาท)	2568 (บาท)	2569 (บาท)	2570 (บาท)			
4	ส่งเสริมทักษะชีวิตให้แก่เด็กและเยาวชน ในการแก้ไขปัญหาลังคมภายในครอบครัว	1. เพื่อให้ความรู้ด้านการส่งเสริมทักษะชีวิตให้แก่เด็กและเยาวชน ในด้านการแก้ไขปัญหาลังคม โดยอาศัยพื้นฐานของสัมพันธภาพในครอบครัว 2. เพื่อให้เด็กและเยาวชนและครอบครัว สามารถนำความรู้และประสบการณ์ที่ได้รับไปปรับใช้ในการดำเนินชีวิต เพื่อให้มีคุณภาพชีวิตที่เหมาะสม 3. เพื่อให้เด็กและเยาวชน มีทักษะในการดำเนินชีวิต สามารถมีอนาคตที่ดีเป็นพลังของชาติ รุ่นต่อไปที่จะเข้าไปมีบทบาทในการพัฒนาท้องถิ่นของจังหวัด เชียงรายให้เจริญก้าวหน้า เป็นกำลังสำคัญที่จะช่วยกำหนดทิศทางการพัฒนาอนาคตของจังหวัดเชียงรายให้ดียิ่งขึ้นอย่างมีเสถียรภาพ 4. เพื่อสร้างจิตสำนึกและความตระหนักให้มีจิตสาธารณะ	จัดฝึกอบรม/ศึกษาดูงาน เพื่อให้ความรู้ด้านการส่งเสริมทักษะชีวิตให้แก่เด็กและเยาวชน และครอบครัว จำนวน ไม่น้อยกว่า 4 ครั้ง/ปี และปีละไม่น้อยกว่า 400 คน	1,000,000	1,000,000	1,000,000	1,000,000	1,000,000	จำนวนผู้เข้าร่วมโครงการ ไม่น้อยกว่า ร้อยละ 80/ครั้ง	1.เด็กและเยาวชน มีความรู้ในด้านทักษะชีวิตการแก้ไขปัญหาสังคม โดยอาศัยพื้นฐานของสัมพันธภาพในครอบครัว 2.เด็กและเยาวชนและครอบครัว สามารถนำความรู้และประสบการณ์ที่ได้รับนำไปปรับใช้ในการดำเนินชีวิต เพื่อให้มีคุณภาพชีวิตที่เหมาะสม 3.เด็กและเยาวชน มีทักษะในการดำเนินชีวิต มีอนาคตที่ดี เป็นพลังของชาติรุ่นต่อไปที่จะเข้าไปมีบทบาทในการพัฒนาท้องถิ่นของจังหวัดเชียงรายให้เจริญก้าวหน้า เป็นกำลังสำคัญที่จะช่วยกำหนดทิศทางการพัฒนาอนาคตของจังหวัดเชียงรายให้ดียิ่งขึ้นอย่างมีเสถียรภาพ 4.เด็กและเยาวชนเกิดจิตสำนึกและความตระหนักให้มีจิตสาธารณะ	กองสวัสดิการสังคม

แผนงาน 2.3 สังคมสงเคราะห์

ที่	โครงการ	วัตถุประสงค์	เป้าหมาย (ผลผลิตของโครงการ)	งบประมาณ					ตัวชี้วัด (KPI)	ผลที่คาดว่าจะได้รับ	หน่วยงาน รับผิดชอบหลัก
				2566 (บาท)	2567 (บาท)	2568 (บาท)	2569 (บาท)	2570 (บาท)			
5	สงเคราะห์ผู้ป่วยที่ยากไร้ องค์การบริหารส่วนจังหวัด เชียงราย	1.เพื่อสงเคราะห์ผู้ป่วยยากไร้ เป็นค่าใช้จ่ายในการเดินทาง เพื่อเข้ารับการรักษาพยาบาล ณ โรงพยาบาล หรือสถานพยาบาล ของทางราชการ 2.เพื่อสร้างกระบวนการมีส่วนร่วม ในการช่วยเหลือผู้ป่วยที่ยากไร้ จากทุกฝ่าย 3.เพื่อส่งเสริมและสนับสนุน ให้ผู้ป่วยยากไร้ได้มีคุณภาพชีวิตที่ดีขึ้น	ผู้ป่วยที่ยากไร้ จาก 18 อำเภอ ในจังหวัดเชียงราย ที่เข้าเกณฑ์การขอรับ ความช่วยเหลือจาก องค์การบริหารส่วน จังหวัดเชียงราย	100,000	100,000	100,000	100,000	100,000	ผู้ป่วยที่ยากไร้ ได้รับการ ช่วยเหลือ ไม่เกิน 3 ครั้งต่อคนต่อ ปีงบประมาณ	1.ผู้ป่วยที่ยากไร้ได้รับการสงเคราะห์ เป็นค่าใช้จ่ายในการเดินทาง เพื่อเข้ารับการรักษาพยาบาล ณ โรงพยาบาล หรือสถานพยาบาล ของทางราชการ 2.สร้างกระบวนการมีส่วนร่วม ในการส่งผ่านความช่วยเหลือ ผู้ป่วยที่ยากไร้จากทุกภาคส่วน 3.ส่งเสริมและสนับสนุนให้ผู้ป่วยยากไร้ ได้มีคุณภาพชีวิตที่ดีขึ้น	กองสวัสดิการ สังคม
6	เสริมสร้างเครือข่ายอาสาสมัคร พัฒนาสังคมและความมั่นคง ของมนุษย์จังหวัดเชียงราย	1.เพื่อสร้างเครือข่ายอาสาสมัคร พัฒนาสังคมและความมั่นคง ของมนุษย์จังหวัดเชียงราย (อพม.) 2.เพื่อพัฒนาศักยภาพอาสาสมัคร พัฒนาสังคมและความมั่นคง ของมนุษย์จังหวัดเชียงราย (อพม.) 3.เพื่อให้ผู้ประสบปัญหาทางสังคม ในพื้นที่ได้รับการช่วยเหลือเบื้องต้น เข้าถึงบริการของรัฐอย่างทั่วถึง 4.เพื่อสร้างจิตสำนึกและ ความตระหนักในการต่อต้าน การทุจริตแก่ประชาชนทุกภาคส่วน	ผู้เข้าร่วมโครงการ จำนวน 1,035 คน 9 อำเภอๆละ 1 รุ่น รวม 9 รุ่น ดังนี้ 1.ประชาชน อาสาสมัคร จำนวน 450 คน (อำเภอละ 50 คน) 2.อพม. จำนวน 450 คน (อำเภอละ 50 คน) 3.คณะผู้จัดอบรม/ คณะกรรมการชมรม อพม./วิทยากร/ ผู้สังเกตการณ์ จำนวน 15 คน/รุ่น	400,000	400,000	400,000	400,000	400,000	จำนวนผู้เข้าร่วม โครงการ ไม่น้อยกว่า ร้อยละ 80	1.มีอาสาสมัครพัฒนาสังคม และความมั่นคงของมนุษย์จังหวัด เชียงราย (อพม.) เพิ่มมากขึ้น 2.พัฒนาศักยภาพอาสาสมัคร พัฒนาสังคมและความมั่นคง ของมนุษย์จังหวัดเชียงราย (อพม.) 3.ผู้ประสบปัญหาทางสังคม ในพื้นที่ได้รับการช่วยเหลือเบื้องต้น เข้าถึงบริการของรัฐอย่างทั่วถึง 4.ผู้เข้าร่วมโครงการมีจิตสำนึกและ ความตระหนักในการต่อต้านทุจริต	กองสวัสดิการ สังคม



## ยุทธศาสตร์ที่ 4 การพัฒนาคุณภาพชีวิตและการป้องกันบรรเทาสาธารณภัย

แบบ ผ. 02

## แผนงาน 2.3 สังคมสงเคราะห์

ที่	โครงการ	วัตถุประสงค์	เป้าหมาย (ผลผลิตของโครงการ)	งบประมาณ					ตัวชี้วัด (KPI)	ผลที่คาดว่าจะได้รับ	หน่วยงาน รับผิดชอบหลัก
				2566 (บาท)	2567 (บาท)	2568 (บาท)	2569 (บาท)	2570 (บาท)			
7	สงเคราะห์ช่วยเหลือผู้ด้อยโอกาสและผู้ประสบความเดือดร้อนทางสังคมในจังหวัดเชียงราย	1. เพื่อให้การสงเคราะห์ช่วยเหลือผู้ด้อยโอกาสและผู้ประสบความเดือดร้อนทางสังคมในจังหวัดเชียงราย ให้มีคุณภาพชีวิตที่ดีขึ้น 2. เพื่อสร้างการมีส่วนร่วมทุกภาคส่วน ในการให้การสงเคราะห์ช่วยเหลือผู้ด้อยโอกาสและผู้ประสบความเดือดร้อนทางสังคมในจังหวัดเชียงราย	ผู้ด้อยโอกาสและผู้ประสบความเดือดร้อนทางสังคม 18 อำเภอ ในเขตพื้นที่จังหวัดเชียงราย ผ่านศูนย์ช่วยเหลือประชาชนขององค์การบริหารส่วนจังหวัดเชียงราย	200,000	200,000	200,000	200,000	200,000	ผู้ด้อยโอกาสและผู้ประสบความเดือดร้อนทางสังคมได้รับการสงเคราะห์ช่วยเหลือครอบคลุมละไม่น้อยกว่า 1 ครั้งต่อปีงบประมาณ	1.สามารถให้การสงเคราะห์ช่วยเหลือผู้ด้อยโอกาสและผู้ประสบความเดือดร้อนทางสังคมในจังหวัดเชียงราย ให้มีคุณภาพชีวิตที่ดีขึ้น 2.ทุกภาคส่วนมีส่วนร่วมในการให้การสงเคราะห์ช่วยเหลือผู้ด้อยโอกาสและผู้ประสบความเดือดร้อนทางสังคมในจังหวัดเชียงราย	กองสวัสดิการสังคม
รวม	7 โครงการ	-	-	3,355,000	3,205,000	3,355,000	3,092,500	3,242,500	-	-	

รายละเอียดโครงการพัฒนา  
แผนพัฒนาท้องถิ่น (พ.ศ. 2566 - 2570)  
องค์การบริหารส่วนจังหวัดเชียงราย

ยุทธศาสตร์จังหวัดที่ 5 การพัฒนาคุณภาพชีวิตและความมั่นคงเพื่อส่งเสริมสังคมสร้างสรรค์

ยุทธศาสตร์การพัฒนาขององค์กรปกครองส่วนท้องถิ่นในเขตจังหวัดที่ 4 การพัฒนาคุณภาพชีวิตและการป้องกันบรรเทาสาธารณภัย

ยุทธศาสตร์ที่ 4 การพัฒนาคุณภาพชีวิตและการป้องกันบรรเทาสาธารณภัย

แบบ ผ. 02

แผนงาน 2.6 การศาสนา วัฒนธรรม และนันทนาการ

ที่	โครงการ	วัตถุประสงค์	เป้าหมาย (ผลผลิตของโครงการ)	งบประมาณ					ตัวชี้วัด (KPI)	ผลที่คาดว่าจะได้รับ	หน่วยงาน รับผิดชอบหลัก
				2566 (บาท)	2567 (บาท)	2568 (บาท)	2569 (บาท)	2570 (บาท)			
1	วันเยาวชนแห่งชาติ	1.เพื่อส่งเสริมให้เด็ก เยาวชน และกลุ่มเครือข่ายได้มีเวทีในการเผยแพร่ ผลงาน และแลกเปลี่ยนเรียนรู้แนวคิด ด้านการทำงานประสบการณ์ต่างๆ 2.เพื่อส่งเสริมให้เด็ก เยาวชน ได้ตระหนักถึงบทบาท หน้าที่ ความสำคัญของตนเองที่มีต่อ ชุมชนและสังคมอันจะเป็น แนวทางในการพัฒนาสังคม และประเทศชาติ	จำนวน 1 ครั้ง / ปี	300,000	300,000	300,000	300,000	300,000	จำนวนครั้งที่ได้ ดำเนินการ	เด็กและเยาวชนได้รับการ ส่งเสริมและพัฒนาศักยภาพ ทักษะด้านแนวคิด ทศนคติ มีเวทีแลกเปลี่ยนเรียนรู้ทักษะ ประสบการณ์ เพื่อเป็น แนวทางในการค้นพบตนเอง เกิดเครือข่ายเชื่อมโยง ระหว่างกลุ่มเด็กและเยาวชน องค์กรเครือข่ายต่างๆ ในการปฏิบัติการกิจกรรมกัน ในการพัฒนาตนเอง พัฒนาท้องถิ่น และพัฒนา ประเทศชาติต่อไปอย่างยั่งยืน	สำนักงานศึกษา ศาสนาและ วัฒนธรรม
รวม	1 โครงการ	-	-	300,000	300,000	300,000	300,000	300,000	-	-	

รายละเอียดโครงการพัฒนา  
แผนพัฒนาท้องถิ่น (พ.ศ. 2566 - 2570)  
องค์การบริหารส่วนจังหวัดเชียงราย

ยุทธศาสตร์จังหวัดที่ 4 การจัดการทรัพยากรธรรมชาติและสิ่งแวดล้อมให้ดำรงความสมบูรณ์และยั่งยืน

ยุทธศาสตร์การพัฒนาขององค์กรปกครองส่วนท้องถิ่นในจังหวัดที่ 5 การบริหารจัดการทรัพยากรธรรมชาติและสิ่งแวดล้อมให้สมบูรณ์และยั่งยืน

ยุทธศาสตร์ที่ 5 การบริหารจัดการทรัพยากรธรรมชาติและสิ่งแวดล้อมให้สมบูรณ์และยั่งยืน

แบบ ผ. 02

แผนงาน 2.4 เคหะและชุมชน

ที่	โครงการ	วัตถุประสงค์	เป้าหมาย (ผลผลิตของโครงการ)	งบประมาณ					ตัวชี้วัด (KPI)	ผลที่คาดว่าจะได้รับ	หน่วยงาน รับผิดชอบหลัก
				2566 (บาท)	2567 (บาท)	2568 (บาท)	2569 (บาท)	2570 (บาท)			
1	รวบรวม และขนย้าย ขยะอันตราย "ท้องถิ่นเชียงราย สร้างสรรค์ ร่วมกัน กำจัดขยะอันตราย"	1.เพื่อรวบรวมขยะอันตราย จากองค์กรปกครองส่วนท้องถิ่น ในจังหวัดเชียงรายตาม "โครงการหมู่บ้านชุมชนสดใส ประชารัฐสุขใจปลอดภัยจากขยะ อันตราย" 2.เพื่อนำขยะอันตรายที่รวบรวม ได้ไปกำจัดอย่างถูกวิธี 3.เพื่อส่งเสริมการทำงาน ด้านการจัดการสิ่งแวดล้อมร่วมกัน ระหว่างองค์กรปกครองส่วน ท้องถิ่น ในพื้นที่จังหวัดเชียงราย	1. องค์กรปกครองส่วนท้องถิ่น ทุกประเภทในจังหวัดเชียงราย จำนวน 143 แห่ง 2. รวบรวมขยะอันตราย ได้มากกว่า 50,000 กิโลกรัม/ ครั้ง/ปี	750,000	750,000	750,000	750,000	750,000	1.จำนวนองค์กรปกครอง ส่วนท้องถิ่นที่เข้าร่วม 2.ปริมาณขยะอันตราย ที่รวบรวมได้	1.รวบรวมขยะอันตราย จากองค์กรปกครองส่วนท้องถิ่น ในจังหวัดเชียงรายตาม "โครงการหมู่บ้านชุมชน สดใส ประชารัฐสุขใจ ปลอดภัย จากขยะอันตราย" ไปกำจัดอย่างถูกวิธี 2.ขยะอันตรายที่รวบรวม มีการกำจัดอย่างถูกวิธี 3.มีการประสานความร่วมมือ ระหว่างองค์กรปกครองส่วน ท้องถิ่น ในจังหวัดเชียงราย เพื่อร่วมจัดการทรัพยากร ธรรมชาติและสิ่งแวดล้อมร่วมกัน	กองสาธารณสุข
รวม	1 โครงการ	-	-	750,000	750,000	750,000	750,000	750,000	-	-	

รายละเอียดโครงการพัฒนา  
แผนพัฒนาท้องถิ่น (พ.ศ. 2566 - 2570)

องค์การบริหารส่วนจังหวัดเชียงราย

ยุทธศาสตร์จังหวัดที่ 4 การจัดการทรัพยากรธรรมชาติและสิ่งแวดล้อมให้ดำรงความสมบูรณ์และยั่งยืน

ยุทธศาสตร์การพัฒนาขององค์กรปกครองส่วนท้องถิ่นในจังหวัดที่ 5 การบริหารจัดการทรัพยากรธรรมชาติและสิ่งแวดล้อมให้สมบูรณ์และยั่งยืน

ยุทธศาสตร์ที่ 5 การบริหารจัดการทรัพยากรธรรมชาติและสิ่งแวดล้อมให้สมบูรณ์และยั่งยืน

แบบ ผ. 02

แผนงาน 3.2 การเกษตร

ที่	โครงการ	วัตถุประสงค์	เป้าหมาย (ผลผลิตของโครงการ)	งบประมาณ					ตัวชี้วัด (KPI)	ผลที่คาดว่าจะได้รับ	หน่วยงาน รับผิดชอบหลัก
				2566 (บาท)	2567 (บาท)	2568 (บาท)	2569 (บาท)	2570 (บาท)			
1	<b>อำเภอแม่จัน</b> ก่อสร้างเขื่อนป้องกันตลิ่ง ม.12 ต.แม่จัน อ.แม่จัน จ.เชียงราย	เพื่อป้องกันการกัดเซาะของน้ำและ การพังทลายของตลิ่งลำน้ำ	ขนาดกว้าง 1.00 ม. ยาว 140.00 ม.	1,000,000	-	-	-	-	จำนวนเขื่อน ที่ได้รับการก่อสร้าง เพิ่มขึ้น 1 แห่ง	สามารถป้องกันการกัดเซาะ ของน้ำและการพังทลาย ของตลิ่งลำน้ำ	สำนักช่าง
2	<b>อำเภอเวียงป่าเป้า</b> ก่อสร้างรางระบายน้ำคอนกรีต เสริมเหล็กรูปตัว Y ช่วงระหว่าง ม.4 ต.เวียง - ม.3 ต.บ้านโป่ง อ.เวียงป่าเป้า จ.เชียงราย	1.เพื่อป้องกันไม่ให้นอน เสียหายจากน้ำกัดเซาะ 2.เพื่อให้ประชาชนสัญจรไปมา สะดวกปลอดภัย 3.เพื่อให้การระบายน้ำ เป็นไปอย่างสะดวก	ขนาดกว้าง 1.50 ม. ยาว 380.00 ม. ลึกเฉลี่ย 1.50 ม.	3,000,000	-	-	-	-	จำนวนความยาว ของรางระบายน้ำ คอนกรีตเสริมเหล็ก ที่ได้รับการก่อสร้าง เพิ่มขึ้น 1 แห่ง	1.ถนนมีสภาพดีและ ปลอดภัยจากน้ำกัดเซาะ 2.ประชาชนสัญจรไปมา สะดวกปลอดภัย 3.ทำให้การระบายน้ำ เป็นไปอย่างสะดวก	สำนักช่าง
3	<b>อำเภอขุนตาล</b> ก่อสร้างรางระบายน้ำคอนกรีต เสริมเหล็ก เชื่อมระหว่าง เขต ทต.บ้านด้า - ม.6 ต.ด้า อ.ขุนตาล จ.เชียงราย	1.เพื่อป้องกันไม่ให้นอน เสียหายจากน้ำกัดเซาะ 2.เพื่อให้ประชาชนสัญจรไปมา สะดวกปลอดภัย 3.เพื่อให้การระบายน้ำ เป็นไปอย่างสะดวก	ขนาดกว้าง 0.70 ม. ยาว 230.00 ม. ลึกเฉลี่ย 0.50 ม.	1,000,000	-	-	-	-	จำนวนความยาว ของรางระบายน้ำ คอนกรีตเสริมเหล็ก ที่ได้รับการก่อสร้าง เพิ่มขึ้น 1 แห่ง	1.ถนนมีสภาพดีและ ปลอดภัยจากน้ำกัดเซาะ 2.ประชาชนสัญจรไปมา สะดวกปลอดภัย 3.ทำให้การระบายน้ำ เป็นไปอย่างสะดวก	สำนักช่าง
รวม	3 โครงการ	-	-	5,000,000	-	-	-	-	-	-	

รายละเอียดโครงการพัฒนา  
แผนพัฒนาท้องถิ่น (พ.ศ. 2566 - 2570)  
องค์การบริหารส่วนจังหวัดเชียงราย

ยุทธศาสตร์จังหวัดที่ 5 การพัฒนาคุณภาพชีวิตและความมั่นคงเพื่อส่งเสริมสังคมสร้างสรรค์

ยุทธศาสตร์การพัฒนาขององค์กรปกครองส่วนท้องถิ่นในจังหวัดที่ 6 การพัฒนาด้านการเมืองการบริหาร

ยุทธศาสตร์ที่ 6 การพัฒนาด้านการเมืองการปกครองและการบริหาร

แผนงาน 1.1 บริหารงานทั่วไป

แบบ ผ. 02

ที่	โครงการ	วัตถุประสงค์	เป้าหมาย (ผลผลิตของโครงการ)	งบประมาณ					ตัวชี้วัด (KPI)	ผลที่คาดว่าจะได้รับ	หน่วยงาน รับผิดชอบหลัก
				2566 (บาท)	2567 (บาท)	2568 (บาท)	2569 (บาท)	2570 (บาท)			
1	พัฒนาศักยภาพเครือข่ายชุมชนท้องถิ่น เพื่อการใช้งานระบบสารสนเทศ ศูนย์ข้อมูลน้ำ องค์การบริหารส่วนจังหวัดเชียงราย	เพื่อจัดอบรมให้ความรู้และถ่ายทอดเทคโนโลยีการใช้งานระบบรายงานผลและการใช้งานสารสนเทศของศูนย์บริหารจัดการน้ำจังหวัดให้แก่เครือข่ายองค์กรปกครองส่วนท้องถิ่น พัฒนาบุคลากรองค์กรปกครองส่วนท้องถิ่นให้สามารถเรียนรู้การใช้งานเทคโนโลยีสารสนเทศที่เหมาะสมและพัฒนาทักษะด้านเทคโนโลยีดิจิทัลในการจัดทำข้อมูลพื้นที่ของตนเองและให้ประชาชนมีความรู้ความสามารถในการวิเคราะห์ข้อมูลต่างๆ และตัดสินใจใช้ประโยชน์จากข้อมูลได้อย่างเหมาะสม	จัดอบรมจำนวน 18 รุ่น ครัวเรือนได้รับประโยชน์ จำนวน 282,239 ครัวเรือน ประชาชน จำนวน 785,252 คน	2,181,600	-	-	-	-	จำนวนรุ่นที่จัดอบรม	เครือข่ายองค์กรปกครองส่วนท้องถิ่นในจังหวัดเชียงราย ได้รับความรู้และถ่ายทอดเทคโนโลยีการใช้งานระบบรายงานผลและการใช้งานสารสนเทศของศูนย์บริหารจัดการน้ำจังหวัด องค์การบริหารส่วนจังหวัดเชียงราย บุคลากรขององค์กรปกครองส่วนท้องถิ่นสามารถเรียนรู้การใช้งานเทคโนโลยีที่เหมาะสมและพัฒนาทักษะด้านเทคโนโลยีดิจิทัลในการจัดทำข้อมูลในพื้นที่และประชาชนมีความรู้ในการวิเคราะห์ข้อมูลต่างๆ และตัดสินใจใช้ประโยชน์จากข้อมูลได้อย่างเหมาะสม	สำนักปลัด อบจ.

แผนงาน 1.1 บริหารงานทั่วไป

ที่	โครงการ	วัตถุประสงค์	เป้าหมาย (ผลผลิตของโครงการ)	งบประมาณ					ตัวชี้วัด (KPI)	ผลที่คาดว่าจะได้รับ	หน่วยงาน รับผิดชอบหลัก
				2566 (บาท)	2567 (บาท)	2568 (บาท)	2569 (บาท)	2570 (บาท)			
2	ส่งเสริมความรู้ความเข้าใจในบทบาทอำนาจหน้าที่ของสมาชิกสภาองค์การบริหารส่วนจังหวัดเชียงราย และการป้องกันผลประโยชน์ทับซ้อน	1.เพื่ออบรมให้ความรู้ความเข้าใจให้แก่ผู้บริหาร สมาชิกสภาและข้าราชการองค์การบริหารส่วนจังหวัด ให้ความรู้ในบทบาทอำนาจหน้าที่ของสภาได้อย่างถูกต้อง 2.เพื่อส่งเสริมความรู้ความเข้าใจ การป้องกันการทุจริตคอร์ปชั่น และผลประโยชน์ทับซ้อน ที่ภายในองค์กร โดยการนำหลักธรรมาภิบาลมาใช้ในการปฏิบัติงาน	เป้าหมายเชิงปริมาณ - จัดฝึกอบรมจำนวน 1 ครั้ง/ปี - คณะผู้บริหาร องค์การบริหาร ส่วนจังหวัดเชียงราย สมาชิกสภาองค์การบริหารส่วนจังหวัด เชียงราย ข้าราชการ และเจ้าหน้าที่องค์การบริหารส่วนจังหวัด เชียงรายที่เกี่ยวข้อง จำนวน 100 คน/ปี  เป้าหมายเชิงคุณภาพ - คณะผู้บริหาร ขององค์การบริหาร ส่วนจังหวัดและสมาชิก สภาองค์การบริหาร ส่วนจังหวัดเชียงราย ข้าราชการองค์การบริหาร ส่วนจังหวัด เชียงรายมีความรู้ความ เข้าใจในบทบาทอำนาจ หน้าที่ของสภาในการ ปฏิบัติหน้าที่ในฐานะ ฝ่ายนิติบัญญัติได้อย่าง ถูกต้อง คณะผู้บริหาร สมาชิกสภาและ	-	-	100,000	-	-	- จำนวนครั้ง ที่ได้จัดฝึกอบรม - ร้อยละ 70 ของจำนวน ผู้เข้ารับการอบรม ได้รับการอบรม และมีความพึงพอใจ	1.คณะผู้บริหารขององค์การบริหารส่วนจังหวัดเชียงราย และสมาชิกสภาองค์การบริหารส่วนจังหวัดเชียงราย ข้าราชการองค์การบริหารส่วนจังหวัดเชียงรายและเจ้าหน้าที่ที่เกี่ยวข้อง มีความรู้ความ เข้าใจในบทบาทอำนาจหน้าที่ของสภา และมีความรู้ ความเข้าใจในเรื่องการป้องกัน ผลประโยชน์ทับซ้อนและการ ป้องกันผลประโยชน์ทับซ้อน และป้องกันการทุจริตคอร์ปชั่น 2.องค์กรมีความโปร่งใส ปลอดการทุจริตเป็นองค์กร ที่มีหลักธรรมาภิบาล	สำนักงาน เลขานุการ อบจ.

## ยุทธศาสตร์ที่ 6 การพัฒนาด้านการเมืองการปกครองและการบริหาร

แบบ ผ. 02

## แผนงาน 1.1 บริหารงานทั่วไป

ที่	โครงการ	วัตถุประสงค์	เป้าหมาย (ผลผลิตของโครงการ)	งบประมาณ					ตัวชี้วัด (KPI)	ผลที่คาดว่าจะได้รับ	หน่วยงาน รับผิดชอบหลัก
				2566 (บาท)	2567 (บาท)	2568 (บาท)	2569 (บาท)	2570 (บาท)			
	ส่งเสริมความรู้ความเข้าใจ ในบทบาทอำนาจหน้าที่ ของสมาชิกสภาองค์การ บริหารส่วนจังหวัดเชียงราย และการป้องกันผลประโยชน์ ทับซ้อน (ต่อ)		ข้าราชการองค์การ บริหารส่วนจังหวัด มีความเข้าใจในเรื่อง การป้องกันผลประโยชน์ ทับซ้อนอันจะเกิด ประโยชน์ต่อองค์การ บริหารส่วนจังหวัด เชียงรายอย่างสูงสุด								

แผนงาน 1.1 บริหารงานทั่วไป

ที่	โครงการ	วัตถุประสงค์	เป้าหมาย (ผลผลิตของโครงการ)	งบประมาณ					ตัวชี้วัด (KPI)	ผลที่คาดว่าจะได้รับ	หน่วยงาน รับผิดชอบหลัก
				2566 (บาท)	2567 (บาท)	2568 (บาท)	2569 (บาท)	2570 (บาท)			
3	ฝึกอบรมและศึกษาดูงาน เพิ่มศักยภาพ คณะผู้บริหาร สมาชิกสภาและข้าราชการ องค์การบริหารส่วนจังหวัด เชียงราย	เพื่อฝึกอบรมให้ความรู้ และศึกษาดูงานนอกสถานที่ แก่คณะผู้บริหาร สมาชิกสภา และข้าราชการองค์การบริหาร ส่วนจังหวัดเชียงราย ให้ได้รับ ความรู้ในการบริหารจัดการ เพื่อมาปรับใช้กับการบริหาร ภายในองค์กรสู่ความเป็นเลิศ	เป้าหมายเชิงปริมาณ - จัดฝึกอบรมและ ศึกษาดูงาน จำนวน 1 ครั้ง/ปี - นายก/รองนายก องค์การบริหารส่วน จังหวัดเชียงราย เลขานุการ/ที่ปรึกษา นายกองค์การบริหาร ส่วนจังหวัดเชียงราย สมาชิกสภาองค์การ บริหารส่วนจังหวัด เชียงราย และข้าราชการ องค์การบริหาร ส่วนจังหวัดเชียงราย ที่เกี่ยวข้อง จำนวน 60 คน/ปี เป้าหมายเชิงคุณภาพ - ผู้เข้าร่วมโครงการ มีความรู้ความเข้าใจ เกี่ยวกับหลักการบริหาร บ้านเมืองที่ดีสามารถ นำความรู้ที่ได้รับจาก การอบรมและศึกษา ดูงานนำมาใช้ในการ ปฏิบัติราชการได้อย่าง เต็มประสิทธิภาพ และเป็นรูปธรรม	750,000	750,000	750,000	750,000	750,000	- จำนวนครั้งที่ จัดฝึกอบรม และศึกษาดูงาน - ร้อยละ 80 ของผู้เข้าร่วมการอบรม	คณะผู้บริหาร สมาชิกสภา องค์การบริหารส่วนจังหวัด เชียงรายที่เกี่ยวข้องมีความรู้ ความเข้าใจเกี่ยวกับหลักการ บริหารกิจการบ้านเมืองที่ดี และได้พัฒนาศักยภาพ ในทางการบริหารเพิ่มขึ้น อันเป็นประโยชน์ในการปฏิบัติ ราชการอันเป็นประโยชน์ ต่อทางราชการอย่างสูงสุด	สำนักงาน เลขานุการ อบจ.



## ยุทธศาสตร์ที่ 6 การพัฒนาด้านการเมืองการปกครองและการบริหาร

แบบ ผ. 02

## แผนงาน 1.1 บริหารงานทั่วไป

ที่	โครงการ	วัตถุประสงค์	เป้าหมาย (ผลผลิตของโครงการ)	งบประมาณ					ตัวชี้วัด (KPI)	ผลที่คาดว่าจะได้รับ	หน่วยงาน รับผิดชอบหลัก
				2566 (บาท)	2567 (บาท)	2568 (บาท)	2569 (บาท)	2570 (บาท)			
4	อบจ.สัญจร โดยศูนย์ส่งเสริมการมีส่วนร่วมของประชาชน	1.เพื่อเป็นการส่งเสริมการมีส่วนร่วมของประชาชนในการสร้างองค์ความรู้ให้แก่ประชาชนเพื่อร่วมกันพัฒนาท้องถิ่น 2.เพื่อเป็นการสร้างช่องทางการรับรู้และช่องทางการประสานงานตลอดจนเป็นเวทีที่เปิดโอกาสให้ประชาชนได้เข้ามามีส่วนร่วมในการบริหารงานขององค์การบริหารส่วนจังหวัดเชียงราย 3.เพื่อดำเนินการจัดประชุมหารือ และรับฟังปัญหาความต้องการของประชาชน	จัดงานเวที อบจ.สัญจร จำนวน 18 ครั้ง - โดยมีประชาชนในพื้นที่ 18 อำเภอๆ ละ 200 คน โดยคัดเลือกจากทุกภาคส่วน เช่น หน่วยงานภาครัฐ องค์กรปกครองส่วนท้องถิ่น เอกชน องค์กรทางสังคม รัฐวิสาหกิจ กลุ่มจัดตั้งต่าง ๆ	616,000	616,000	616,000	616,000	616,000	จำนวนครั้งที่ได้ดำเนินการตามโครงการฯ	1.ประชาชนมีความรู้ความเข้าใจเกี่ยวกับกระบวนการสร้างองค์ความรู้ในการร่วมกันพัฒนาท้องถิ่น ประชาชนได้มีส่วนร่วมในการพัฒนาท้องถิ่น คือ ร่วมคิด ร่วมทำ ร่วมติดตาม 2.ประชาชนมีช่องทางและสามารถเข้าถึงการรับรู้และการพัฒนาขององค์การบริหารส่วนจังหวัดเชียงราย 3.ประชาชนในพื้นที่ได้เสนอปัญหา ความต้องการ และการแก้ไข	กองยุทธศาสตร์และงบประมาณ
5	ฝึกอบรมเชิงปฏิบัติการจัดทำและประสานแผนพัฒนาองค์กรปกครองส่วนท้องถิ่น	1.เพื่อให้ผู้เข้ารับการอบรมมีความรู้ ความเข้าใจแนวทงขั้นตอนในการประสานแผนพัฒนาให้สอดคล้องกับห้วงระยะเวลาของการจัดทำแผนพัฒนาในแต่ละระดับ 2.เพื่อให้ผู้เข้ารับการอบรมมีความรู้ในการเขียนโครงการสามารถจัดทำและประสานแผนพัฒนาท้องถิ่นได้อย่างบูรณาการ 3.เพื่อให้ผู้เข้ารับการอบรมสามารถปรับปรุงวัฒนธรรมการทำงานให้มุ่งผลสัมฤทธิ์และผลประโยชน์ส่วนรวม	จัดฝึกอบรมจำนวน 4 รุ่น/ปี	450,000	450,000	450,000	450,000	450,000	จำนวนรุ่นที่ได้ดำเนินการจัดฝึกอบรม	1.ผู้เข้ารับการอบรมมีความรู้ความเข้าใจแนวทงขั้นตอนในการประสานแผนพัฒนาให้สอดคล้องกับห้วงระยะเวลาของการจัดทำแผนพัฒนาในแต่ละระดับ 2.ผู้เข้ารับการอบรมมีความรู้ในการเขียนโครงการสามารถจัดทำและประสานแผนพัฒนาท้องถิ่นได้อย่างบูรณาการ 3.ผู้เข้ารับการอบรมสามารถปรับปรุงวัฒนธรรมการทำงานให้มุ่งผลสัมฤทธิ์และผลประโยชน์ส่วนรวม	กองยุทธศาสตร์และงบประมาณ

แผนงาน 1.1 บริหารงานทั่วไป

ที่	โครงการ	วัตถุประสงค์	เป้าหมาย (ผลผลิตของโครงการ)	งบประมาณ					ตัวชี้วัด (KPI)	ผลที่คาดว่าจะได้รับ	หน่วยงาน รับผิดชอบหลัก
				2566 (บาท)	2567 (บาท)	2568 (บาท)	2569 (บาท)	2570 (บาท)			
6	พัฒนาและเพิ่มประสิทธิภาพในการจัดทำแผนพัฒนาองค์การบริหารส่วนจังหวัดเชียงราย	1.เพื่อให้ผู้เข้ารับการอบรมมีความรู้ ความเข้าใจในการจัดทำแผนพัฒนาท้องถิ่นองค์การบริหารส่วนจังหวัดเชียงราย 2.เพื่อให้ทุกภาคส่วนได้มีส่วนร่วมและบูรณาการร่วมกันในการแก้ไขปัญหาความต้องการและความเดือดร้อนของประชาชนได้แลกเปลี่ยนเรียนรู้และกำหนดทิศทางของการพัฒนาจังหวัดเชียงรายอย่างมีประสิทธิภาพ ประสิทธิผล ประสบผลสำเร็จอย่างเป็นรูปธรรมที่ยั่งยืน	จัดอบรม จำนวน 1 ครั้ง/ปี	1,200,000	-	-	-	-	จำนวนครั้งที่ได้ดำเนินการจัดอบรม	1.ผู้เข้ารับการอบรมมีความรู้ความเข้าใจในการจัดทำแผนพัฒนาท้องถิ่นองค์การบริหารส่วนจังหวัดเชียงราย 2.ทุกภาคส่วนได้มีส่วนร่วมในการบูรณาการ ร่วมกันแก้ไขปัญหาความต้องการและความเดือดร้อนของประชาชนได้อย่างถูกต้อง	กองยุทธศาสตร์และงบประมาณ
7	ศูนย์เครือข่ายเพื่อแก้ไขปัญหาและส่งเสริมการมีส่วนร่วมในการพัฒนาท้องถิ่น	1.เพื่อให้ประชาชนได้รับความรู้เกี่ยวกับอำนาจหน้าที่ขององค์กรปกครองส่วนท้องถิ่นที่ต้องร่วมกันแก้ไขปัญหาและส่งเสริมการพัฒนาของประชาชนในพื้นที่ 2.เพื่อประชาสัมพันธ์ให้ความช่วยเหลือประชาชนในช่องทางการให้บริการของศูนย์เครือข่ายเพื่อแก้ไขปัญหาและส่งเสริมการมีส่วนร่วมในการพัฒนาท้องถิ่น	จัดอบรม จำนวน 1 ครั้ง/ปี	100,000	100,000	100,000	100,000	100,000	จำนวนครั้งที่ได้ดำเนินการจัดอบรม	1.ประชาชนได้รับความรู้เกี่ยวกับอำนาจหน้าที่ขององค์กรปกครองส่วนท้องถิ่นที่ต้องร่วมกันแก้ไขปัญหาและส่งเสริมการพัฒนาของประชาชนในพื้นที่ 2.ประชาชนได้รับทราบช่องทางการช่วยเหลือและให้บริการของศูนย์เครือข่ายเพื่อแก้ไขปัญหาและส่งเสริมการมีส่วนร่วมในการพัฒนาท้องถิ่น	กองยุทธศาสตร์และงบประมาณ

## ยุทธศาสตร์ที่ 6 การพัฒนาด้านการเมืองการปกครองและการบริหาร

แบบ ผ. 02

## แผนงาน 1.1 บริหารงานทั่วไป

ที่	โครงการ	วัตถุประสงค์	เป้าหมาย (ผลผลิตของโครงการ)	งบประมาณ					ตัวชี้วัด (KPI)	ผลที่คาดว่าจะได้รับ	หน่วยงาน รับผิดชอบหลัก
				2566 (บาท)	2567 (บาท)	2568 (บาท)	2569 (บาท)	2570 (บาท)			
8	เพิ่มประสิทธิภาพการจัดเก็บภาษีและค่าธรรมเนียมบำรุงองค์การบริหารส่วนจังหวัดเชียงราย	เพื่อให้การดำเนินการจัดเก็บภาษีและค่าธรรมเนียมบำรุงองค์การบริหารส่วนจังหวัดเชียงรายเป็นไปอย่างมีประสิทธิภาพถูกต้องครบถ้วนและยุติธรรมและอำนวยความสะดวกแก่ผู้ประกอบการ	จัดอบรมสัมมนา จำนวน 1 ครั้ง/ปี	400,000	400,000	400,000	400,000	400,000	จำนวนครั้งที่ได้จัดอบรมสัมมนา	1.ทำให้การจัดเก็บภาษีและค่าธรรมเนียมบำรุงองค์การบริหารส่วนจังหวัดเชียงรายมีประสิทธิภาพ ถูกต้องครบถ้วนและยุติธรรมและอำนวยความสะดวกแก่ผู้ประกอบการ 2.ทำให้องค์การบริหารส่วนจังหวัดเชียงรายมีรายได้เพิ่มขึ้นและนำเงินรายได้มาพัฒนาท้องถิ่นให้เกิดประโยชน์สูงสุด	กองคลัง
9	เสริมสร้างมาตรการป้องกันการทุจริตด้านพัสดุ	เพื่อจัดอบรมให้ความรู้เกี่ยวกับ พ.ร.บ.อบจ. พ.ศ.2540 และที่แก้ไขเพิ่มเติม ,พรบ.จัดซื้อจัดจ้างและการบริหารพัสดุภาครัฐ พ.ศ.2560 ,ระเบียบกระทรวงการคลังฯ ,การป้องกันและปราบปรามการทุจริตโรองค์กรและบทบาทหน้าที่ประชาคมในการเข้าเป็นคณะกรรมการจัดซื้อจัดจ้างฯ	จำนวน 1 รุ่น/ปี จำนวน 200 คน	100,000	100,000	100,000	100,000	100,000	ผู้เข้าร่วมอบรมมีความรู้ความเข้าใจบทบาทหน้าที่ประชาคมและระเบียบที่เกี่ยวข้อง	ผู้เข้าร่วมโครงการมีความรู้ความเข้าใจเกี่ยวกับ พ.ร.บ.อบจ. พ.ศ.2540 และที่แก้ไขเพิ่มเติม พรบ.จัดซื้อจัดจ้างและการบริหารพัสดุภาครัฐ พ.ศ.2560 ,ระเบียบกระทรวงการคลังฯ ,การป้องกันและปราบปรามการทุจริตในองค์กร และบทบาทหน้าที่ประชาคมในการเข้าเป็นคณะกรรมการจัดซื้อจัดจ้างฯ	กองพัสดุ และทรัพย์สิน
รวม	9 โครงการ	-	-	5,797,600	2,416,000	2,516,000	2,416,000	2,416,000	-	-	

รายละเอียดโครงการพัฒนา  
แผนพัฒนาท้องถิ่น (พ.ศ. 2566 - 2570)  
องค์การบริหารส่วนจังหวัดเชียงราย

ยุทธศาสตร์จังหวัดที่ 5 การพัฒนาคุณภาพชีวิตและความมั่นคงเพื่อส่งเสริมสังคมสร้างสรรค์  
ยุทธศาสตร์การพัฒนาขององค์กรปกครองส่วนท้องถิ่นในจังหวัดที่ 6 การพัฒนาด้านการเมืองการบริหาร  
ยุทธศาสตร์ที่ 6 การพัฒนาด้านการเมืองการปกครองและการบริหาร  
แผนงาน 2.5 สร้างความเข้มแข็งของชุมชน

แบบ ผ. 02

ที่	โครงการ	วัตถุประสงค์	เป้าหมาย (ผลผลิตของโครงการ)	งบประมาณ					ตัวชี้วัด (KPI)	ผลที่คาดว่าจะได้รับ	หน่วยงาน รับผิดชอบหลัก
				2566 (บาท)	2567 (บาท)	2568 (บาท)	2569 (บาท)	2570 (บาท)			
1	จัดประชุมสัมมนาเชิงวิชาการ ในหัวข้อ "แนวทางการพัฒนา ท้องถิ่นของจังหวัดเชียงราย"	1.จัดประชุมเชิงวิชาการและ ดำเนินการ เสริมสร้างความรู้ ความเข้าใจให้แก่ผู้บริหาร ขององค์การบริหารส่วนจังหวัด สมาชิกสภาองค์การบริหาร ส่วนจังหวัดเชียงราย ผู้นำท้องถิ่น ผู้นำท้องที่ และประชาชนทั่วไป ในเขตจังหวัดเชียงราย ให้มีความรู้ เป็นแนวทางในการพัฒนา เชียงรายร่วมกันขององค์กร ปกครองส่วนท้องถิ่นในพื้นที่ 2.เพื่อสร้างความรู้ความเข้าใจ ในเรื่องสิทธิ หน้าที่ การมีส่วนร่วม และการแสดงออกทางการเมือง และป้องกันการทุจริตประพฤติ มิชอบ ปฏิบัติหน้าที่อย่างถูกต้อง ภายใต้กรอบกฎหมายที่กำหนด	เป้าหมายเชิงปริมาณ - จัดประชุมสัมมนา เชิงวิชาการและเสวนา องค์ความรู้ จำนวน 1 ครั้ง/ปี - ผู้บริหารท้องถิ่น/ ผู้แทนขององค์กร ปกครองส่วนท้องถิ่น ในจังหวัดเชียงราย แห่งละ 1 คน รวมทั้งหมด 144 คน คณะผู้บริหารองค์การ บริหารส่วนจังหวัด เชียงราย สมาชิกสภา องค์การบริหารส่วน จังหวัดเชียงราย และ บุคลากรขององค์การ บริหารส่วนจังหวัด เชียงราย จำนวน 56 คน รวม 200 คน	300,000	300,000	300,000	300,000	300,000	- จำนวนครั้ง ที่ได้จัดประชุมสัมมนา เชิงวิชาการ - ร้อยละ 70 ของจำนวน ผู้เข้าร่วมประชุม สัมมนาเชิงวิชาการ มีความพึงพอใจ	ผู้บริหารขององค์การบริหาร ส่วนจังหวัด สมาชิกสภา องค์การบริหารส่วนจังหวัด เชียงราย ผู้นำท้องถิ่น ผู้นำ ท้องที่ และประชาชนทั่วไป ในเขตพื้นที่จังหวัดเชียงราย มีความรู้ความเข้าใจ ในกฎหมายรัฐธรรมนูญ ของไทยและกฎหมายอื่น ที่เชื่อมโยงกับการบริหารงาน ขององค์กรปกครองส่วนท้องถิ่น ตามกรอบอำนาจหน้าที่และ สร้างความรู้ความเข้าใจ ในเรื่องของสิทธิ หน้าที่ และการมีส่วนร่วมในการ แสดงออกทางการเมือง อย่างถูกต้องภายใต้กรอบ กฎหมายที่กำหนดและเป็นการ ป้องกันการทุจริตคอร์รัปชัน	สำนักงาน เลขานุการ อบจ.

## ยุทธศาสตร์ที่ 6 การพัฒนาด้านการเมืองการปกครองและการบริหาร

แบบ ผ. 02

## แผนงาน 2.5 สร้างความเข้มแข็งของชุมชน

ที่	โครงการ	วัตถุประสงค์	เป้าหมาย (ผลผลิตของโครงการ)	งบประมาณ					ตัวชี้วัด (KPI)	ผลที่คาดว่าจะได้รับ	หน่วยงาน รับผิดชอบหลัก
				2566 (บาท)	2567 (บาท)	2568 (บาท)	2569 (บาท)	2570 (บาท)			
	จัดประชุมสัมมนาเชิงวิชาการ ในหัวข้อ "แนวทางการพัฒนา ท้องถิ่นของจังหวัดเชียงราย" (ต่อ)		เป้าหมายเชิงคุณภาพ - สมาชิกสภาองค์การบริหารส่วนจังหวัด ผู้นำท้องถิ่น ผู้นำท้องที่ ประชาชนทั่วไป ได้รับ ความรู้ความเข้าใจ ในแนวทางการพัฒนา จังหวัดเชียงราย โดยผ่านการมีส่วนร่วม ร่วมคิด ร่วมทำ สามารถ นำองค์ความรู้ไปใช้ ในการนำไปถ่ายทอด กับประชาชนในพื้นที่ ปกครองได้ และการ แสดงออกซึ่งสิทธิ เสรีภาพภายใต้กรอบ ของกฎหมายได้อย่าง ถูกต้องเป็นประโยชน์ต่อ การพัฒนาประชาธิปไตย								
รวม	1 โครงการ	-	-	300,000	300,000	300,000	300,000	300,000	-	-	

รายละเอียดโครงการพัฒนา  
แผนพัฒนาท้องถิ่น (พ.ศ. 2566 - 2570)  
องค์การบริหารส่วนจังหวัดเชียงราย

ยุทธศาสตร์จังหวัดที่ 5 การพัฒนาคุณภาพชีวิตและความมั่นคงเพื่อส่งเสริมสังคมสร้างสรรค์

ยุทธศาสตร์การพัฒนาขององค์กรปกครองส่วนท้องถิ่นในจังหวัดที่ 6 การพัฒนาด้านการเมืองการบริหาร

ยุทธศาสตร์ที่ 6 การพัฒนาด้านการเมือง การปกครอง และการบริหาร

แผนงาน 3.1 อุตสาหกรรมและการโยธา

แบบ ผ. 02

ที่	โครงการ	วัตถุประสงค์	เป้าหมาย (ผลผลิตของโครงการ)	งบประมาณ					ตัวชี้วัด (KPI)	ผลที่คาดว่าจะได้รับ	หน่วยงาน รับผิดชอบหลัก
				2566 (บาท)	2567 (บาท)	2568 (บาท)	2569 (บาท)	2570 (บาท)			
1	เพิ่มศักยภาพความรู้ความเข้าใจในการปฏิบัติตามกฎกระทรวงผังเมืองรวม จังหวัดเชียงราย	เพื่อให้ อปท. ในทุกแห่งในพื้นที่จังหวัดเชียงราย มีความรู้ความเข้าใจเกี่ยวกับการปฏิบัติงานให้ถูกต้องตามบทบัญญัติที่กำหนดไว้ใน พรบ.การผังเมือง พ.ศ.2518 กฎกระทรวงและกฎหมายอื่น ๆ ที่เกี่ยวข้อง สามารถแก้ไขปัญหาและนำไปปฏิบัติได้อย่างถูกต้อง	อบรมจำนวน 1 ครั้ง/ปี	200,000	200,000	200,000	200,000	200,000	จำนวน 1 ครั้ง ที่ได้จัดฝึกอบรม	อปท. ในทุกแห่งในพื้นที่จังหวัดเชียงราย มีความรู้ความเข้าใจเกี่ยวกับการปฏิบัติงานให้ถูกต้องตามบทบัญญัติที่กำหนดไว้ใน พรบ.การผังเมือง พ.ศ.2518 กฎกระทรวงและกฎหมายอื่น ๆ ที่เกี่ยวข้อง สามารถแก้ไขปัญหาและนำไปปฏิบัติได้อย่างถูกต้อง	สำนักช่าง
รวม	1 โครงการ	-	-	200,000	200,000	200,000	200,000	200,000	-	-	

บัญชีสรุป / รายละเอียดโครงการพัฒนา  
แผนพัฒนาท้องถิ่น (พ.ศ. ๒๕๖๖ - ๒๕๗๐)

องค์การบริหารส่วนจังหวัดเชียงราย

สำหรับโครงการที่เกินศักยภาพขององค์กรปกครองส่วนท้องถิ่น

บัญชีสรุปโครงการพัฒนา  
แผนพัฒนาท้องถิ่น (พ.ศ. 2566 - 2570)  
สำหรับ โครงการที่เกินศักยภาพขององค์กรปกครองส่วนท้องถิ่นที่ใช้สำหรับการประสานแผนพัฒนาท้องถิ่น  
องค์การบริหารส่วนจังหวัดเชียงราย

ยุทธศาสตร์	ปี 2566		ปี 2567		ปี 2568		ปี 2569		ปี 2570		รวม 5 ปี	
	จำนวนโครงการ	งบประมาณ (บาท)	จำนวนโครงการ	งบประมาณ (บาท)	จำนวนโครงการ	งบประมาณ (บาท)	จำนวนโครงการ	งบประมาณ (บาท)	จำนวนโครงการ	งบประมาณ (บาท)	จำนวนโครงการ	งบประมาณ (บาท)
ยุทธศาสตร์ที่ 1 การพัฒนาโครงสร้างพื้นฐานและระบบคมนาคมขนส่ง												
แผนงาน 3.1 อุตสาหกรรมและการโยธา	50	550,841,815	45	561,586,415	41	463,241,000	35	407,736,000	47	583,066,000	218	2,566,471,230
รวมยุทธศาสตร์ที่ 1	50	550,841,815	45	561,586,415	41	463,241,000	35	407,736,000	47	583,066,000	218	2,566,471,230
ยุทธศาสตร์ที่ 2 การพัฒนาด้านเศรษฐกิจและการท่องเที่ยว												
แผนงาน 2.4 เคหะและชุมชน	5	61,120,000	11	138,550,000	7	82,240,000	3	39,720,000	3	42,100,000	29	363,730,000
แผนงาน 2.6 การศาสนา วัฒนธรรมและนันทนาการ	7	112,728,000	7	125,431,000	7	131,381,000	5	114,931,000	8	226,931,000	34	711,402,000
รวมยุทธศาสตร์ที่ 2	12	173,848,000	18	263,981,000	14	213,621,000	8	154,651,000	11	269,031,000	63	1,075,132,000
ยุทธศาสตร์ที่ 4 การพัฒนาคุณภาพชีวิตและการป้องกันบรรเทาสาธารณภัย												
แผนงาน 3.1 อุตสาหกรรมและการโยธา	1	24,000,000	1	24,000,000	1	24,000,000	1	24,000,000	1	24,000,000	5	120,000,000
รวมยุทธศาสตร์ที่ 4	1	24,000,000	1	24,000,000	1	24,000,000	1	24,000,000	1	24,000,000	5	120,000,000
ยุทธศาสตร์ที่ 5 การบริหารจัดการทรัพยากรธรรมชาติและสิ่งแวดล้อมให้สมบูรณ์และยั่งยืน												
แผนงาน 3.2 การเกษตร	20	2,291,049,300	11	811,048,300	10	965,699,000	10	1,225,429,200	9	1,792,996,400	60	7,086,222,200
รวมยุทธศาสตร์ที่ 5	20	2,291,049,300	11	811,048,300	10	965,699,000	10	1,225,429,200	9	1,792,996,400	60	7,086,222,200
ยุทธศาสตร์ที่ 6 การพัฒนาด้านการเมือง การปกครองและการบริหาร												
แผนงาน 3.1 อุตสาหกรรมและการโยธา	2	15,000,000	-	-	-	-	-	-	-	-	2	15,000,000
รวมยุทธศาสตร์ที่ 6	2	15,000,000	-	-	-	-	-	-	-	-	2	15,000,000
รวมทั้งสิ้น	85	3,054,739,115	75	1,660,615,715	66	1,666,561,000	54	1,811,816,200	68	2,669,093,400	348	10,862,825,430



รายละเอียดโครงการพัฒนา  
แผนพัฒนาท้องถิ่น (พ.ศ. 2566 - 2570)  
สำหรับ โครงการที่เกี่วข้องกับขององค์กรปกครองส่วนท้องถิ่นที่ใช้สำหรับการประสานแผนพัฒนาท้องถิ่น  
องค์การบริหารส่วนจังหวัดเชียงราย

ยุทธศาสตร์จังหวัดที่ 3 การพัฒนาเศรษฐกิจสร้างสรรค์ ด้านการค้า การลงทุน การบริหาร และโลจิสติกส์

ยุทธศาสตร์การพัฒนาขององค์กรปกครองส่วนท้องถิ่นในเขตจังหวัดที่ 1 การพัฒนาโครงสร้างพื้นฐานและระบบโลจิสติกส์ เชื่อมโยงกลุ่มจังหวัด กลุ่มอาเซียน +6 และ GMS

ยุทธศาสตร์ที่ 1 การพัฒนาโครงสร้างพื้นฐานและระบบคมนาคมขนส่ง

แผนงาน 3.1 อุตสาหกรรมและการโยธา

แบบ ผ. 02/2

ที่	โครงการ	วัตถุประสงค์	เป้าหมาย (ผลผลิตของโครงการ)	งบประมาณ					ตัวชี้วัด (KPI)	ผลที่คาดว่าจะ จะได้รับ	หน่วยงาน ที่จะขอประสาน	
				2566 (บาท)	2567 (บาท)	2568 (บาท)	2569 (บาท)	2570 (บาท)				
1	<b>อำเภอเมืองเชียงราย</b> ก่อสร้างถนนลาดยางแอสฟัลท์ติกคอนกรีต จากเส้นสันป่าแดงจากแยกสนามบิน ทิศตะวันออก เชื่อม ต.ริมกก อ.เมืองเชียงราย จ.เชียงราย	เพื่อให้ประชาชนได้มีถนน สำหรับใช้ในการคมนาคม ได้อย่างสะดวก	ผิวจราจรกว้าง 6.00 ม. ยาว 2.00 กม. หนาเฉลี่ย 5.00 ซม.	8,000,000	-	-	-	-	-	มีถนนเพื่อการ คมนาคมขนส่ง ที่มีมาตรฐาน เชื่อมระหว่าง 2 ตำบล	ประชาชนได้รับความสะดวก และปลอดภัยในการคมนาคม	ทต.บ้านดู่
2	ก่อสร้างถนนลาดยางแอสฟัลท์ติกคอนกรีต จากบ้านโป่งพระบาท ม.6 ต.บ้านดู่ เชื่อมเขตเทศบาลนครเชียงราย อ.เมืองเชียงราย จ.เชียงราย	เพื่อให้ประชาชนได้มีถนน สำหรับใช้ในการคมนาคม ได้อย่างสะดวก	ผิวจราจรกว้าง 6.00 ม. ยาว 3,000.00 กม. หนาเฉลี่ย 5.00 ซม.	6,300,000	-	-	-	-	-	มีถนนเพื่อการ คมนาคมขนส่ง ที่มีมาตรฐาน เชื่อมระหว่าง 2 ตำบล	ประชาชนได้รับความสะดวก และปลอดภัยในการคมนาคม	ทต.บ้านดู่
3	ก่อสร้างถนนลาดยางแอสฟัลท์ติกคอนกรีต เส้นบ้ายาว ม.15 ต.บ้านดู่ เชื่อมบ้านฟาร์มสัมพันธกิจ ต.ริมกก อ.เมืองเชียงราย จ.เชียงราย	เพื่อให้ประชาชนได้มีถนน สำหรับใช้ในการคมนาคม ได้อย่างสะดวก	ผิวจราจรกว้าง 6.00 ม. ยาว 1.50 ก.ม. หนาเฉลี่ย 5.00 ซม.	-	7,000,000	-	-	-	-	มีถนนเพื่อการ คมนาคมขนส่ง ที่มีมาตรฐาน เชื่อมระหว่าง 2 ตำบล	ประชาชนได้รับความสะดวก และปลอดภัยในการคมนาคม	ทต.บ้านดู่
4	ก่อสร้างถนนหินคลุกบดอัดแน่น ถนนเลียบบคลองชลประทาน จาก ม.10 ต.บ้านดู่ เชื่อม ต.แม่ข้าวต้ม อ.เมืองเชียงราย จ.เชียงราย	เพื่อให้ประชาชนได้มีถนน สำหรับใช้ในการคมนาคม ได้อย่างสะดวก	ผิวจราจรกว้าง 6.00 ม. ยาว 10.00 ก.ม. หนาเฉลี่ย 5.00 ซม.	-	10,000,000	-	-	-	-	มีถนนเพื่อการ คมนาคมขนส่ง ที่มีมาตรฐาน เชื่อมระหว่าง 2 ตำบล	ประชาชนได้รับความสะดวก และปลอดภัยในการคมนาคม	ทต.บ้านดู่

## ยุทธศาสตร์ที่ 1 การพัฒนาโครงสร้างพื้นฐานและระบบคมนาคมขนส่ง

แบบ ผ. 02/2

## แผนงาน 3.1 อุตสาหกรรมและการโยธา

ที่	โครงการ	วัตถุประสงค์	เป้าหมาย (ผลผลิตของโครงการ)	งบประมาณ					ตัวชี้วัด (KPI)	ผลที่คาดว่าจะได้รับ	หน่วยงาน ที่จะขอประสาน	
				2566 (บาท)	2567 (บาท)	2568 (บาท)	2569 (บาท)	2570 (บาท)				
5	ก่อสร้างถนนหินคลุกสายหลังบ้านอมันตรา ม.9 ต.บ้านดู่ เชื่อมถนนบายพาสสนามบิน ม.15 และเชื่อมต.นางแล อ.เมืองเชียงราย จ.เชียงราย	เพื่อให้ประชาชนได้มีถนน สำหรับใช้ในการคมนาคม ได้อย่างสะดวก	ผิวจราจรกว้าง 6.00 ม. ยาว 2.60 ก.ม. หนาเฉลี่ย 0.15 ม.	-	10,000,000	-	-	-	-	มีถนนเพื่อการคมนาคมขนส่ง ที่มีมาตรฐาน เชื่อมระหว่าง 2 ตำบล	ประชาชนได้รับความสะดวก และปลอดภัยในการคมนาคม	ทต.บ้านดู่
6	ก่อสร้างถนนลาดยางสายรอบหนองบัว เชื่อม ม.13 ต.นางแล อ.เมืองเชียงราย จ.เชียงราย	เพื่อให้ประชาชนได้มีถนน สำหรับใช้ในการคมนาคม ได้อย่างสะดวก	ผิวจราจรกว้าง 6.00 ม. ยาว 8.00 ก.ม. หนาเฉลี่ย 5.00 ซม.	-	20,000,000	-	-	-	-	มีถนนเพื่อการคมนาคมขนส่ง ที่มีมาตรฐาน เชื่อมระหว่าง 2 ตำบล	ประชาชนได้รับความสะดวก และปลอดภัยในการคมนาคม	ทต.บ้านดู่
7	ก่อสร้างถนนแอสฟัลต์ติกคอนกรีต สายทางบ้านใหม่ น้ำเย็น ม.9 ถึงอ่างเก็บน้ำห้วยเอี้ยง ม.9 ต.ดอยลาน อ.เมืองเชียงราย จ.เชียงราย	เพื่อให้ประชาชนสัญจร โดยสะดวก รวดเร็ว และปลอดภัยต่อชีวิต และทรัพย์สิน และเป็น การพัฒนา ด้านโครงสร้างพื้นฐาน และลดอุบัติเหตุทางถนน	ผิวจราจรกว้าง 6.00 ม. ยาว 2,500.00 ม. หนา 0.04 ม. หรือมีพื้นที่ 15,000.00 ตร.ม.	8,196,000	8,196,000	8,196,000	8,196,000	8,196,000	8,196,000	มีถนนแอสฟัลต์ติกคอนกรีต ที่ได้มาตรฐาน 1 เส้นทาง	ประชาชนได้รับการแก้ไข ปัญหาการสัญจรไป - มา มีความปลอดภัยต่อชีวิต และทรัพย์สิน	ทต.ดอยลาน
8	ก่อสร้างถนนแอสฟัลต์ติกคอนกรีต สายทางบ้านจำบอน ม.1 ถึงอ่างเก็บน้ำห้วยเคียน บ้านจำบอน ม.1 ต.ดอยลาน อ.เมืองเชียงราย จ.เชียงราย	เพื่อให้ประชาชนสัญจร โดยสะดวก รวดเร็ว และปลอดภัยต่อชีวิต และทรัพย์สิน และเป็น การพัฒนา ด้านโครงสร้างพื้นฐาน และลดอุบัติเหตุทางถนน	ผิวจราจรกว้าง 6.00 ม. ยาว 2,180.00 ม. หนา 0.04 ม. หรือมีพื้นที่ 13,080.00 ตร.ม.	7,401,000	7,401,000	7,401,000	7,401,000	7,401,000	7,401,000	มีถนนแอสฟัลต์ติกคอนกรีต ที่ได้มาตรฐาน 1 เส้นทาง	ประชาชนได้รับการแก้ไข ปัญหาการสัญจรไป - มา มีความปลอดภัยต่อชีวิต และทรัพย์สิน	ทต.ดอยลาน

แผนงาน 3.1 อุตสาหกรรมและการโยธา

ที่	โครงการ	วัตถุประสงค์	เป้าหมาย (ผลผลิตของโครงการ)	งบประมาณ					ตัวชี้วัด (KPI)	ผลที่คาดว่าจะได้รับ	หน่วยงาน ที่จะขอประสาน
				2566 (บาท)	2567 (บาท)	2568 (บาท)	2569 (บาท)	2570 (บาท)			
9	ก่อสร้างถนนคอนกรีตเสริมเหล็ก สายทางบ้านใหม่รุ่งเรือง ม.10 ถึงสายบ้านทรายงามใต้ ม.19 ต.ดอยลาน อ.เมืองเชียงราย จ.เชียงราย	เพื่อให้ประชาชนสัญจร โดยสะดวกรวดเร็วและ ปลอดภัยต่อชีวิตและ ทรัพย์สิน และเป็นการ พัฒนาด้านโครงสร้าง พื้นฐานและลดอุบัติเหตุ ทางถนน	ผิวจราจรกว้าง 4.00 ม. ยาว 4,600.00 ม. หนา 0.15 ม. หรือมีพื้นที่ 18,400.00 ตร.ม.	9,368,000	9,368,000	9,368,000	9,368,000	9,368,000	มีถนนแอสฟัลท์ติก คอนกรีต ที่ได้มาตรฐาน 1 เส้นทาง	ประชาชนได้รับการแก้ไข ปัญหาการสัญจรไป - มา มีความปลอดภัยต่อชีวิต และทรัพย์สิน	ทต.ดอยลาน
10	ก่อสร้างถนนลาดยางผิวจราจร ชนิดเคฟซิล สายทางบ้านดอยทอง ม.17 ต.ดอยลาน เชื่อมบ้านร่องบัว ม.29 ต.ห้วยสัก อ.เมืองเชียงราย จ.เชียงราย	- เพื่อให้ประชาชนสัญจร โดยสะดวก รวดเร็ว และปลอดภัยต่อชีวิต และทรัพย์สิน และเป็นการ พัฒนาด้านโครงสร้าง พื้นฐานและลดอุบัติเหตุ ทางถนน - เพื่อส่งเสริม การท่องเที่ยวอ่างเก็บน้ำ ห้วยเคียน	ผิวจราจรกว้างเฉลี่ย 6.00 ม. ยาว 3,500.00 ม.	5,670,000	5,670,000	5,670,000	5,670,000	5,670,000	- มีถนนเพื่อ การคมนาคมขนส่ง ที่มีมาตรฐาน เชื่อมระหว่าง 2 ตำบล 1 เส้นทาง - มีจำนวน นักท่องเที่ยวเพิ่มขึ้น	- ประชาชนได้รับการแก้ไข ปัญหาการสัญจรไป - มา มีความปลอดภัยต่อชีวิต และทรัพย์สิน - การท่องเที่ยวในพื้นที่ ได้รับความสนใจเพิ่มขึ้น	ทต.ดอยลาน
11	ก่อสร้างถนนลาดยางผิวจราจร ชนิดเคฟซิล สายทางบ้านใหม่ น้ำเย็น ม.9 เชื่อม บ้านดอนชุม ม.21 ต.ห้วยสัก อ.เมืองเชียงราย จ.เชียงราย	เพื่อให้ประชาชนสัญจร โดยสะดวกรวดเร็ว และปลอดภัยต่อชีวิต และทรัพย์สิน และเป็นการ พัฒนาด้านโครงสร้าง พื้นฐานและลดอุบัติเหตุ	ผิวจราจรกว้างเฉลี่ย 6.00 ม. ยาว 5,000.00 ม.	6,750,000	6,750,000	6,750,000	6,750,000	6,750,000	มีถนนเพื่อการ คมนาคมขนส่ง ที่มีมาตรฐาน เชื่อมระหว่าง 2 ตำบล 1 เส้นทาง	ประชาชนได้รับการแก้ไข ปัญหาการสัญจรไป - มา มีความปลอดภัยต่อชีวิต และทรัพย์สิน	ทต.ดอยลาน

## ยุทธศาสตร์ที่ 1 การพัฒนาโครงสร้างพื้นฐานและระบบคมนาคมขนส่ง

แบบ ผ. 02/2

## แผนงาน 3.1 อุตสาหกรรมและการโยธา

ที่	โครงการ	วัตถุประสงค์	เป้าหมาย (ผลผลิตของโครงการ)	งบประมาณ					ตัวชี้วัด (KPI)	ผลที่คาดว่าจะได้รับ	หน่วยงาน ที่จะขอประสาน
				2566 (บาท)	2567 (บาท)	2568 (บาท)	2569 (บาท)	2570 (บาท)			
12	ก่อสร้างถนนลาดยางผิวจราจรชนิดเคฟซิล สายทางบ้านดอยสมบูรณ์ ม.12 ต.ดอยลาน อ.เมืองเชียงราย เชื่อมบ้านสารภี ม.5 และบ้านโป่งข้างนอก ม.6 ต.เชียงเคี่ยน อ.เทิง จ.เชียงราย	เพื่อให้ประชาชนสัญจรโดยสะดวกรวดเร็วและปลอดภัยต่อชีวิตและทรัพย์สิน และเป็นการพัฒนาด้านโครงสร้างพื้นฐานและลดอุบัติเหตุ	ผิวจราจรกว้างเฉลี่ย 6.00 ม. ยาว 2,000 ม.	5,275,000	5,275,000	5,275,000	5,275,000	5,275,000	มีถนนเพื่อการคมนาคมขนส่งที่มีมาตรฐานเชื่อมระหว่าง 2 ตำบล 1 เส้นทาง	ประชาชนได้รับการแก้ไขปัญหาการสัญจรไป - มา มีความปลอดภัยต่อชีวิตและทรัพย์สิน	ทต.ดอยลาน
13	ก่อสร้างถนนลาดยางผิวจราจรชนิดเคฟซิล สายทางบ้านโป่งเกลือใต้ ม.18 ต.ดอยลาน อ.เมืองเชียงราย เชื่อมบ้านร่องเปา ม.7 และบ้านกล้วยใหม่ ม.18 ต.สันมะเค็ด อ.พาน จ.เชียงราย	เพื่อให้ประชาชนสัญจรโดยสะดวกรวดเร็วและปลอดภัยต่อชีวิตและทรัพย์สิน และเป็นการพัฒนาด้านโครงสร้างพื้นฐานและลดอุบัติเหตุ	ผิวจราจรกว้างเฉลี่ย 6.00 ม. ยาว 5,000 ม.	10,550,000	10,550,000	10,550,000	10,550,000	10,550,000	มีถนนเพื่อการคมนาคมขนส่งที่มีมาตรฐานเชื่อมระหว่าง 2 ตำบล 1 เส้นทาง	ประชาชนได้รับการแก้ไขปัญหาการสัญจรไป - มา มีความปลอดภัยต่อชีวิตและทรัพย์สิน	ทต.ดอยลาน
14	ก่อสร้างถนนลาดยางผิวจราจรชนิดเคฟซิล สายทางบ้านร่องขุน ม.5 ต.ดอยลาน อ.เมืองเชียงราย เชื่อมบ้านโป่งข้างนอก ม.6 ต.เชียงเคี่ยน อ.เทิง จ.เชียงราย	เพื่อให้ประชาชนสัญจรโดยสะดวกรวดเร็วและปลอดภัยต่อชีวิตและทรัพย์สิน และเป็นการพัฒนาด้านโครงสร้างพื้นฐานและลดอุบัติเหตุ	ผิวจราจรกว้างเฉลี่ย 6.00 ม. ยาว 5,000 ม.	10,550,000	10,550,000	10,550,000	10,550,000	10,550,000	มีถนนเพื่อการคมนาคมขนส่งที่มีมาตรฐานเชื่อมระหว่าง 2 ตำบล 1 เส้นทาง	ประชาชนได้รับการแก้ไขปัญหาการสัญจรไป - มา มีความปลอดภัยต่อชีวิตและทรัพย์สิน	ทต.ดอยลาน

แผนงาน 3.1 อุตสาหกรรมและการโยธา

ที่	โครงการ	วัตถุประสงค์	เป้าหมาย (ผลผลิตของโครงการ)	งบประมาณ					ตัวชี้วัด (KPI)	ผลที่คาดว่าจะได้รับ	หน่วยงาน ที่จะขอประสาน
				2566 (บาท)	2567 (บาท)	2568 (บาท)	2569 (บาท)	2570 (บาท)			
15	ก่อสร้างถนนลาดยางชนิดแอสฟัลต์ติกคอนกรีตเชื่อมระหว่าง ม.7 บ้านป่าหัด ต.ท่าสาย ผ่าน ม.8 บ้านห้วยบง ต.ท่าสาย ถึง ม.18 บ้านป่าดิงงาม ต.ป่าอ้อดอนชัย อ.เมืองเชียงราย จ.เชียงราย	1.เพื่อเป็นการแก้ไขปัญหาความเดือดร้อนของประชาชนผู้ใช้เส้นทางคมนาคมระหว่างตำบล 2.เพื่อให้ประชาชนมีถนนสัญจรที่สะดวกในการขนส่งผลผลิตการเกษตร 3.เพื่อให้ประชาชนมีถนนที่ได้มาตรฐาน สะดวกปลอดภัย	ผิวจราจรกว้าง 6.00 ม. ยาว 5,000.00 ม. หนา 0.05 ม. หรือพื้นที่ไม่น้อยกว่า 30,000.00 ตร.ม. พร้อมติดตั้งป้ายโครงการจำนวน 1 ป้าย	13,660,000	13,660,000	13,660,000	13,660,000	13,660,000	ก่อสร้างถนนที่ได้มาตรฐาน 1 เส้นทาง	ประชาชนมีเส้นทางสัญจรสะดวก ปลอดภัย และได้มาตรฐาน	ทต.ท่าสาย/ ทต.ป่าอ้อดอนชัย
16	วางท่อระบายน้ำ คสล. พร้อมก่อสร้างบ่อพัก คสล. ม.4 บ้านแม่ลาว ต.ท่าสาย อ.เมืองเชียงราย เชื่อม ม.7 บ้านด้ายกู่แก้ว ต.เวียงชัย อ.เวียงชัย จ.เชียงราย	1.เพื่อเป็นการแก้ไขปัญหาความเดือดร้อนของประชาชนผู้ใช้เส้นทางคมนาคมระหว่างตำบล 2.เพื่อให้ประชาชนมีถนนสัญจรที่สะดวกในการขนส่งผลผลิตการเกษตร 3.เพื่อให้ประชาชนมีถนนที่ได้มาตรฐาน สะดวกปลอดภัย	วางท่อระบายน้ำ คสล. ขนาดเส้นผ่าศูนย์กลาง 1.00 ม. (ท่อคู่) พร้อมก่อสร้างบ่อพัก คสล. ระยะทางรวม 1,360.00 ม.	8,000,000	8,000,000	8,000,000	8,000,000	8,000,000	ก่อสร้างถนนที่ได้มาตรฐาน 1 เส้นทาง	ประชาชนมีเส้นทางสัญจรสะดวก ปลอดภัย และได้มาตรฐาน	ทต.ท่าสาย/ ทต.สิริเวียงชัย

## ยุทธศาสตร์ที่ 1 การพัฒนาโครงสร้างพื้นฐานและระบบคมนาคมขนส่ง

แบบ ผ. 02/2

## แผนงาน 3.1 อุตสาหกรรมและการโยธา

ที่	โครงการ	วัตถุประสงค์	เป้าหมาย (ผลผลิตของโครงการ)	งบประมาณ					ตัวชี้วัด (KPI)	ผลที่คาดว่าจะได้รับ	หน่วยงาน ที่จะขอประสาน
				2566 (บาท)	2567 (บาท)	2568 (บาท)	2569 (บาท)	2570 (บาท)			
17	เสริมผิวจราจรถนนลาดยาง โดยการปูผิวจราจร Asphalitic ถนนสายทาง ชร.ถ1-0048 แยกทางหลวงหมายเลข 1 - บ้านป่าข่า ม.8 ต.สันทราย อ.เมืองเชียงราย จ.เชียงราย	เพื่อให้ประชาชนมีถนน ใช้ในการคมนาคม ที่ปลอดภัยและสะดวกยิ่งขึ้น	เสริมผิวจราจร ถนนลาดยางโดยการ ปูผิวจราจร Asphalitic พร้อมตีเส้นจราจร กว้าง 8.00 ม. ยาว 4,787.00 ม. หนา 0.05 ม. หรือมีพื้นที่ไม่น้อยกว่า 38,296.00 ตร.ม.	12,648,000	12,648,000	-	-	-	- ถนนที่ได้มาตรฐาน จำนวน 1 เส้น	ประชาชนมีถนนใช้ในการ คมนาคมที่ปลอดภัย และสะดวก	ทต.สันทราย
18	ก่อสร้างถนนคอนกรีตเสริมเหล็ก (แบบไม่มีไหล่ทาง) บ้านโป่งฮ้าง ม.2 ต.ห้วยสัก เข้ม ม.6 ต.ท่าสาย อ.เมืองเชียงราย จ.เชียงราย	เพื่อให้ประชาชนมีถนน ใช้ในการคมนาคม ที่ปลอดภัยและสะดวกยิ่งขึ้น	ทำการก่อสร้างถนน คอนกรีตเสริมเหล็ก (แบบไม่มีไหล่ทาง) ผิวจราจรกว้าง 6.00 ม. ยาว 1,700.00 ม. หนา 0.15 ม. หรือมีพื้นที่ไม่น้อยกว่า 10,200.00 ตร.ม. จุดเริ่มต้นโครงการ 0593324 E 2191346 N จุดสิ้นสุดโครงการ 0591802 E 2191288 N	-	6,070,000	-	-	-	- ถนนคอนกรีต เสริมเหล็ก ที่ได้มาตรฐาน จำนวน 1 สายทาง	ประชาชนทั่วไปและที่อาศัย อยู่ใกล้เคียงมีการคมนาคม ได้สะดวก	ทต.ห้วยสัก

แผนงาน 3.1 อุตสาหกรรมและการโยธา

ที่	โครงการ	วัตถุประสงค์	เป้าหมาย (ผลผลิตของโครงการ)	งบประมาณ					ตัวชี้วัด (KPI)	ผลที่คาดว่าจะได้รับ	หน่วยงาน ที่จะขอประสาน
				2566 (บาท)	2567 (บาท)	2568 (บาท)	2569 (บาท)	2570 (บาท)			
19	ก่อสร้างถนนคอนกรีตเสริมเหล็ก (แบบไม่มีไหล่ทาง) บ้านป่าแห้ง ม.6 ต.ห้วยสัก อ.เมืองเชียงราย จ.เชียงราย เชื่อม ม.3 ต.สิริเวียงชัย อ.เวียงชัย จ.เชียงราย	เพื่อให้ประชาชนที่ได้ใช้ เส้นทางสัญจรไป-มา ได้สะดวกปลอดภัย	ทำการก่อสร้างถนน คอนกรีตเสริมเหล็ก (แบบไม่มีไหล่ทาง) ผิวจราจรกว้าง 6.00 ม. ยาว 1,500.00 ม. หนา 0.15 ม. หรือมีพื้นที่ไม่น้อยกว่า 9,000.00 ตร.ม. จุดเริ่มต้นโครงการ 0596066 E 2191972 N จุดสิ้นสุดโครงการ 0595114 E 2192961 N	-	-	5,360,000	-	-	- ถนนคอนกรีต เสริมเหล็ก ที่ได้มาตรฐาน จำนวน 1 สายทาง	ประชาชนทั่วไปและที่อาศัย อยู่ใกล้เคียงมีการคมนาคม ได้สะดวก	ทต.ห้วยสัก

## ยุทธศาสตร์ที่ 1 การพัฒนาโครงสร้างพื้นฐานและระบบคมนาคมขนส่ง

แบบ ผ. 02/2

## แผนงาน 3.1 อุตสาหกรรมและการโยธา

ที่	โครงการ	วัตถุประสงค์	เป้าหมาย (ผลผลิตของโครงการ)	งบประมาณ					ตัวชี้วัด (KPI)	ผลที่คาดว่าจะได้รับ	หน่วยงาน ที่จะขอประสาน
				2566 (บาท)	2567 (บาท)	2568 (บาท)	2569 (บาท)	2570 (บาท)			
20	ก่อสร้างถนนคอนกรีตเสริมเหล็ก (แบบไม่มีไหล่ทาง) บ้านดอนชุม ม.21 ต.ห้วยสัก เข็ม ม.15 ต.ดอยลาน อ.เมืองเชียงราย จ.เชียงราย	เพื่อให้ประชาชนที่ได้ใช้ เส้นทางสัญจรไป-มา ได้สะดวกปลอดภัย	ทำการก่อสร้างถนน คอนกรีตเสริมเหล็ก (แบบไม่มีไหล่ทาง) ผิวจราจรกว้าง 6.00 ม. ยาว 2,600.00 ม. หนา 0.15 ม. หรือมีพื้นที่ไม่น้อยกว่า 15,600.00 ตร.ม. จุดเริ่มต้นโครงการ 0601546 E 2185590 N จุดสิ้นสุดโครงการ 0602413 E 2183498 N	-	-	-	-	10,100,000	ถนนคอนกรีต เสริมเหล็ก ที่ได้มาตรฐาน จำนวน 1 สายทาง	ประชาชนทั่วไปและที่อาศัย อยู่ใกล้เคียงมีการคมนาคม ได้สะดวก	ทต.ห้วยสัก
21	ก่อสร้างถนนคอนกรีตเสริมเหล็ก เชื่อมระหว่างตำบล บ้านห้วย ทรายขาว ม.7 ต.ท่าสุด เข็ม บ้านกลางเวียง ม.11 ต.แม่ข้าวต้ม อ.เมืองเชียงราย จ.เชียงราย	เพื่อให้ประชาชนที่ได้ใช้ เส้นทางสัญจรไป-มา ได้สะดวกปลอดภัย	เพื่อก่อสร้างถนน คสล. ผิวจราจรกว้าง 6.00 ม. ยาว 230.00 ม. หนา 0.15 ม. หรือมีพื้นที่ไม่น้อยกว่า 13,800.00 ตร.ม. พร้อมป้ายโครงการ จำนวน 1 ป้าย สถานที่ ก่อสร้างจุดเริ่มต้นที่สวน นายเสาร์คำ วรรณรัตน์ จุดสิ้นสุดถนนลูกรัง บ้านเวียงกลาง ม.11 ต.แม่ข้าวต้ม	7,784,000	-	-	-	-	มีถนน คสล. ที่ได้มาตรฐาน จำนวน 1 สายทาง	ประชาชนได้รับการบริการ สาธารณะที่มีคุณภาพและ ตรงกับปัญหาความต้องการ	ทต.ท่าสุด



แผนงาน 3.1 อุตสาหกรรมและการโยธา

ที่	โครงการ	วัตถุประสงค์	เป้าหมาย (ผลผลิตของโครงการ)	งบประมาณ					ตัวชี้วัด (KPI)	ผลที่คาดว่าจะได้รับ	หน่วยงาน ที่จะขอประสาน
				2566 (บาท)	2567 (บาท)	2568 (บาท)	2569 (บาท)	2570 (บาท)			
22	ก่อสร้างถนนคอนกรีตเสริมเหล็กเชื่อมระหว่างบ้านแม่กรณ์ ม.1 ต.แม่กรณ์ ถึงบ้านป่าอ้อ ม.11 ต.ป่าอ้อดอนชัย อ.เมืองเชียงราย จ.เชียงราย	เพื่อให้ประชาชนที่ได้ใช้เส้นทางสัญจรไป-มาได้สะดวกปลอดภัย	เพื่อก่อสร้างถนน คสล. ผิวจราจรกว้าง 5.00 ม. ยาว 2,800.00 ม. หนา 0.15 ม. หรือมีพื้นที่ไม่น้อยกว่า 14,000.00 ตร.ม. พร้อมป้ายโครงการ	8,100,000	8,100,000	8,100,000	8,100,000	8,100,000	ขนาดของถนนคอนกรีตเสริมเหล็กได้มาตรฐาน	ประชาชนมีความสะดวกและปลอดภัยในการสัญจรไป-มา	อบต.แม่กรณ์
23	ปรับปรุงผิวทางจราจร Overlay (Asphaltic Concrete Wearing Couse) เชื่อมระหว่างบ้านเมืองรวง ม.5 ไปบ้านแม่สาด ม.4 ถึงบ้านฝั่งหมิ่น ม.7 ต.แม่กรณ์ อ.เมืองเชียงราย จ.เชียงราย	เพื่อความสะดวกและปลอดภัย ในการสัญจรไปมาของประชาชน	ปรับปรุงผิวทางจราจร Overlay (Asphaltic Concrete Wearing Couse) ผิวจราจรกว้าง 4.00 ม. ยาว 5,590.00 ม. พร้อมป้ายโครงการ	8,095,000	8,095,000	8,095,000	8,095,000	8,095,000	ขนาดของถนนคอนกรีตเสริมเหล็กได้มาตรฐาน	ประชาชนมีความสะดวกและปลอดภัยในการสัญจรไป-มา	อบต.แม่กรณ์
24	ก่อสร้างถนนคอนกรีตเสริมเหล็กสายทางบ้านพนาสวรรค์ ม.13 ต.แม่ยาว-บ้านผาใต้ อ.เมืองเชียงราย จ.เชียงราย ม.12 ต.ท่าตอน อ.แม่สาย จ.เชียงใหม่	เพื่อพัฒนาโครงสร้างพื้นฐานและอำนวยความสะดวกให้แก่ประชาชน	ผิวจราจรกว้าง 6.00 ม. หนา 0.15 ม. ความยาวโดยประมาณ 6.50 กม.	19,500,000	-	-	-	-	ถนนเป็นไปตามมาตรฐานและใช้งานได้ดี ร้อยละ 80	ประชาชนได้รับการบริการสาธารณะที่มีคุณภาพและตรงกับปัญหาความต้องการ	ทต.แม่ยาว
25	ปรับปรุงถนนและท่อระบายน้ำตั้งแต่สามแยกฝั่งหมิ่น เขตเทศบาลนครเชียงราย ถึงหน้าสำนักงานขนส่ง จ.เชียงราย	เพื่อยกระดับมาตรฐานเส้นทางคมนาคมให้ได้มาตรฐานไปยังศูนย์ราชการจังหวัดเชียงราย	ดำเนินการปรับปรุงถนนฝั่งหมิ่น ตั้งแต่แยกถนนเอเชีย 1 ไปทางทิศตะวันออก ถึงหน้าสำนักงานขนส่งจังหวัดเชียงราย ระยะทางรวม 2.86 กม.	26,600,000	26,600,000	26,600,000	26,600,000	26,600,000	สถิติของการเกิดอุบัติเหตุบนถนนในโครงการลดลงไม่น้อยกว่าร้อยละ 80	สามารถยกระดับมาตรฐานเส้นทางคมนาคมที่ได้มาตรฐานไปยังศูนย์ราชการจังหวัดเชียงราย	ทน.เชียงราย

## ยุทธศาสตร์ที่ 1 การพัฒนาโครงสร้างพื้นฐานและระบบคมนาคมขนส่ง

แบบ ผ. 02/2

## แผนงาน 3.1 อุตสาหกรรมและการโยธา

ที่	โครงการ	วัตถุประสงค์	เป้าหมาย (ผลผลิตของโครงการ)	งบประมาณ					ตัวชี้วัด (KPI)	ผลที่คาดว่าจะได้รับ	หน่วยงาน ที่จะขอประสาน
				2566 (บาท)	2567 (บาท)	2568 (บาท)	2569 (บาท)	2570 (บาท)			
26	ก่อสร้างถนนคอนกรีตเสริมเหล็ก สายทางบ้านพนาสวรรค์ ม.13 ต.แม่ยาว - บ้านกิวะไตรี ต.ป่าตึง อ.แม่จัน จ.เชียงราย	เพื่อพัฒนาโครงสร้าง พื้นฐานและอำนวยความสะดวก แก่ประชาชน	ผิวจราจรกว้าง 6.00 ม. หนา 0.15 ม. ความยาวโดยประมาณ 8.37 กม.	26,000,000	-	-	-	-	ถนนเป็นไปตาม มาตรฐานและ ใช้งานได้ดี ร้อยละ 80	ประชาชนได้รับการบริการ สาธารณะที่มีคุณภาพและ ตรงกับปัญหาความต้องการ	ทต.แม่ยาว
27	<b>อำเภอแม่จัน</b> โครงการซ่อมสร้างถนนลาดยาง แอสฟัลท์ติกคอนกรีต สายทาง บ้านท่าตันแพน ม.3 ต.ป่าตึง อ.แม่จัน จ.เชียงราย (อบต.ป่าตึง อ.แม่จัน)	เพื่อพัฒนาโครงสร้าง พื้นฐานและยกระดับ คุณภาพชีวิตให้แก่ประชาชน ต.ป่าตึง พัฒนาเส้นทาง การคมนาคม	ซ่อมสร้างถนนลาดยาง แอสฟัลท์ติกคอนกรีต สายทางบ้านท่าตันแพน ม.ที่ 3 ต.ป่าตึง อ.แม่จัน จ.เชียงราย ผิวจราจรกว้าง 8.00 ม. ยาว 1,350.00 ม. หนา 0.05 ม.	10,600,000	10,600,000	10,600,000	10,600,000	10,600,000	ถนนที่ได้มาตรฐาน จำนวน 1 สายทาง	พัฒนาโครงสร้างพื้นฐาน เส้นทางการคมนาคม และยกระดับคุณภาพชีวิต ให้แก่ประชาชน ต.ป่าตึง	อบต.ป่าตึง
28	โครงการก่อสร้างถนน คสล. บ้านห้วยไร่ ม.6 และบ้านดงมะดิน ม.5 ต.แม่ไร่ เชื่อมบ้านป่าซางน้อย ม.5 ต.แม่คำ เพื่อพัฒนาแหล่ง ท่องเที่ยวม.บ้านวัฒนธรรมชนเผ่า อาข่า (ทต.แม่ไร่ อ.แม่จัน) อ.แม่จัน จ.เชียงราย	เพื่อพัฒนาแหล่งท่องเที่ยว ม.บ้านวัฒนธรรมชนเผ่า อาข่าและเพื่อประชาชน ใช้เส้นทางคมนาคม ไปมาระหว่างตำบล ได้โดยสะดวกรวดเร็ว	ก่อสร้างถนน คสล. ผิวจราจรกว้าง 6.00 ม. ยาว 1,230.00 ม. หนา 0.15 ม. หรือมีพื้นที่คอนกรีต เสริมเหล็กไม่น้อยกว่า 7,380.00 ตร.ม.	11,000,000	11,000,000	11,000,000	11,000,000	11,000,000	จำนวนพาหนะ ที่สัญจรไปมา บนถนนเส้นนี้ เพิ่มมากขึ้น	การคมนาคมสะดวก รวดเร็วและปลอดภัย	ทต.แม่ไร่
29	โครงการก่อสร้างกำแพงกันดิน คอนกรีตเสริมเหล็ก ลำเหมืองฮ่อ บ้านเหมืองฮ่อ ม.ที่ 7 ถึงบ้านศาลา ม.8 ต.แม่จัน (ทต.แม่จัน อ.แม่จัน) อ.แม่จัน จ.เชียงราย	เพื่อป้องกันน้ำกัดเซาะถนน ประชาชนได้รับความ สะดวกปลอดภัย	ขนาดกว้าง 0.20 ม. สูง 2.50 ม. ยาว 643.00 ม.	6,430,000	-	-	-	-	ขนาดของกำแพง กันดินที่ก่อสร้าง	ประชาชนมีความปลอดภัย ในชีวิตและทรัพย์สิน	ทต.แม่จัน

แผนงาน 3.1 อุตสาหกรรมและการโยธา

ที่	โครงการ	วัตถุประสงค์	เป้าหมาย (ผลผลิตของโครงการ)	งบประมาณ					ตัวชี้วัด (KPI)	ผลที่คาดว่าจะได้รับ	หน่วยงาน ที่จะขอประสาน	
				2566 (บาท)	2567 (บาท)	2568 (บาท)	2569 (บาท)	2570 (บาท)				
30	<b>อำเภอแม่สาย</b> ก่อสร้างถนนคอนกรีตเสริมเหล็ก DC4 (หน้าป่าช้า) บ้านหนองสี่แจ่ง ม.4 ต.ศรีเมืองชุม เชื่อมบ้านสันบุญเรือง ม.3 ต.เกาะช้าง อ.แม่สาย จ.เชียงราย (ขร.ถ.134-05)	เพื่อให้ประชาชนมีความสะดวกในการสัญจร	ผิวจราจรกว้าง 6.00 ม. ยาว 4,531.00 ม. หนา 0.15 ม.	13,200,000	13,200,000	13,200,000	13,200,000	13,200,000	ประชาชนผู้ใช้ถนน ร้อยละ 80 มีความพึงพอใจ และปลอดภัยในการสัญจร	ประชาชนได้รับความสะดวกในการคมนาคม	อบต.ศรีเมืองชุม	
31	ก่อสร้างถนนคอนกรีตเสริมเหล็ก เลียบคลองชลประทานสาย 3R-RMC1ม.ที่ 3 บ้านสันโค้ง ต.ศรีเมืองชุม เชื่อม ม.12 บ้านน้ำจากลาง ต.โป่งผา อ.แม่สาย จ.เชียงราย	เพื่อให้ประชาชนมีความสะดวกในการสัญจรในม.บ้าน	ผิวจราจรกว้าง 6.00 ม. ยาว 6,000ม. หนา 0.15 ม.	20,650,000	20,650,000	20,650,000	20,650,000	20,650,000	ประชาชนผู้ใช้ถนน ร้อยละ 80 มีความพึงพอใจ และปลอดภัยในการสัญจร	ประชาชนได้รับความสะดวกในการคมนาคม	อบต.ศรีเมืองชุม	
32	ก่อสร้างถนน คสล.บ้านสันบุญเลย ม.5 ต.บ้านด้าย เชื่อม บ้านศรีป่าสักซอยตันโพธิ์ ต.ศรีเมืองชุม พร้อมสะพาน อ.แม่สาย จ.เชียงราย	1.เพื่อการเชื่อมโยงโครงข่ายระบบขนส่งภายในจ.ให้ได้มาตรฐานรองรับการพัฒนา 2. เพื่อพัฒนาระบบโลจิสติกส์การขนส่ง 3.เพื่อพัฒนาระบบการขนส่งให้ได้มาตรฐานความปลอดภัย4.เพื่อพัฒนาการให้บริการระบบขนส่งเพื่อยกระดับคุณภาพชีวิต 5.เพื่อการบริหารจัดการระบบขนส่งและจราจรอย่างมีประสิทธิภาพ	1.ก่อสร้างถนน คสล. ผิวจราจรกว้าง 6.00 ม. ยาว 730.00 ม. หนา 15.00 ซม. หรือคิดเป็นพื้นที่รวมไม่น้อยกว่า 4,380.00 ตร.ม. 2.ก่อสร้างสะพาน คสล. กว้าง 6.00 ม. ยาว 50.00 ม.หรือคิดเป็นพื้นที่ไม่น้อยกว่า 300.00 ตร.ม.	-	9,909,000	-	-	-	-	ก่อสร้างถนน คสล.พร้อมสะพาน คสล.จำนวน 1 แห่ง	1.ประชาชนมีคุณภาพชีวิตที่ดีขึ้น 2.การบริหารจัดการระบบขนส่งและจราจรอย่างมีประสิทธิภาพ	อบต.บ้านด้าย

## ยุทธศาสตร์ที่ 1 การพัฒนาโครงสร้างพื้นฐานและระบบคมนาคมขนส่ง

แบบ ผ. 02/2

## แผนงาน 3.1 อุตสาหกรรมและการโยธา

ที่	โครงการ	วัตถุประสงค์	เป้าหมาย (ผลผลิตของโครงการ)	งบประมาณ					ตัวชี้วัด (KPI)	ผลที่คาดว่าจะได้รับ	หน่วยงาน ที่จะขอประสาน
				2566 (บาท)	2567 (บาท)	2568 (บาท)	2569 (บาท)	2570 (บาท)			
33	ก่อสร้างถนน คสล. ทางหลวง ท้องถิ่นรหัสสายทาง ชร.ถ.36-003 สันผักอี๋ ม.3 ต.แม่สาย เขื่อน ม.3 ต.เกาะช้าง อ.แม่สาย จ.เชียงราย	เพื่อให้ประชาชนได้มีถนน สำหรับคมนาคม ได้อย่างสะดวก และรวดเร็วยิ่งขึ้น	ผิวจราจรกว้าง 6.00 ม. หนา 15.00 ซม. ยาว 1,789.00 ม. หรือพื้นที่รวมไม่น้อยกว่า 10,734.00 ตร.ม.	6,410,000	-	-	-	-	- ถนน คสล. ที่ได้มาตรฐาน จำนวน 1 สายทาง	มีเส้นทางคมนาคมที่สะดวก และรวดเร็วมากยิ่งขึ้น	ทต. แม่สายมิตรภาพ
34	<b>อำเภอแม่ฟ้าหลวง</b> โครงการปรับปรุงถนนลาดยาง ผิวจราจรแอสฟัลท์คอนกรีต โดยวิธี Pavement In-Place Recycling เชื่อมระหว่าง ม.7 บ้านแม่หม้อ ต.เทอดไทย - บ้านนาโต ม.20 ต.แม่สลองใน อ.แม่ฟ้าหลวง จ.เชียงราย	เพื่อแก้ไขปัญหา การคมนาคม ขนส่งและ การสัญจรไปมาของราษฎร ให้มีความสะดวกมากขึ้น	ถนน 3 ช่วง ช่วงที่ 1 ผิวจราจรกว้าง 6.000 ม. ยาว 70.00 ม. หนา 0.05 ม. หรือมี ปริมาณพื้นที่ไม่น้อยกว่า 420.00 ตร.ม. ช่วงที่ 2 ผิวจราจรกว้าง 8.00 ม. ยาว 3,330.00 ม. หนา 0.05 ม. หรือมี ปริมาณพื้นที่ไม่น้อย กว่า26,640.00 ตร.ม. ช่วงที่ 3 ผิวจราจรกว้าง 4.00 ม. ยาว 1,000.00 ม. หนา 0.05 ม. หรือมี ปริมาณพื้นที่ไม่น้อยกว่า 4000.00 ตร.ม.	15,159,400	-	-	-	-	- ตามแบบที่ อบต. เทอดไทยกำหนด	ประชาชนสามารถเดินทาง สัญจร ไป-มา ได้อย่างสะดวก รวดเร็วและปลอดภัยต่อชีวิต และทรัพย์สิน	อบต.เทอดไทย

แผนงาน 3.1 อุตสาหกรรมและการโยธา

ที่	โครงการ	วัตถุประสงค์	เป้าหมาย (ผลผลิตของโครงการ)	งบประมาณ					ตัวชี้วัด (KPI)	ผลที่คาดว่าจะได้รับ	หน่วยงาน ที่จะขอประสาน
				2566 (บาท)	2567 (บาท)	2568 (บาท)	2569 (บาท)	2570 (บาท)			
35	ก่อสร้างถนน คสล. พร้อมวางท่อระบายน้ำ คสล. สายทางบ้านอาหะละ ม.2 - บ้านเล่าลิบ ม.3 ต.แม่สลองนอก อ.แม่ฟ้าหลวง จ.เชียงราย	เพื่อเพิ่มความสะดวกในการสัญจรของประชาชนในพื้นที่และการขนส่ง ผลผลิตทางการเกษตรออกสู่ตลาดได้สะดวกและรวดเร็ว	ช่วงที่ 1 ผิวจราจรกว้าง 6.00 ม. ยาว 265.00 ม. หนา 0.15 ม. หรือมีพื้นที่ผิวจราจรไม่น้อยกว่า 1,590.00 ตร.ม. ช่วงที่ 2 ผิวจราจรกว้าง 6.00 ม. ยาว 1,220.00 ม. หนา 0.15 ม. หรือมีพื้นที่ผิวจราจรไม่น้อยกว่า 7,320.00 ตร.ม. สถานที่ช่วงที่ 1 เริ่มจากเชื่อมต่อถนน คสล. เดิมพิกัดที่ 47Q NC.734268 ถึงบริเวณพิกัดที่ 47Q NC.736268 ช่วงที่ 2 เริ่มจากเชื่อมต่อถนน คสล. เดิมพิกัดที่ 47Q NC.739269 ถึงบริเวณพิกัดที่ 47Q NC.748263	-	-	7,890,000	-	-	มีถนน คสล. ที่ได้มาตรฐานเพิ่มขึ้น	ประชาชนมีทางสัญจรที่สะดวกและปลอดภัยเพิ่มขึ้น	อบต. แม่สลองนอก/ อบต.ป่าตึง

ยุทธศาสตร์ที่ 1 การพัฒนาโครงสร้างพื้นฐานและระบบคมนาคมขนส่ง

แบบ ผ. 02/2

แผนงาน 3.1 อุตสาหกรรมและการโยธา

ที่	โครงการ	วัตถุประสงค์	เป้าหมาย (ผลผลิตของโครงการ)	งบประมาณ					ตัวชี้วัด (KPI)	ผลที่คาดว่าจะได้รับ	หน่วยงาน ที่จะขอประสาน
				2566 (บาท)	2567 (บาท)	2568 (บาท)	2569 (บาท)	2570 (บาท)			
36	ก่อสร้างถนน คสล. เชื่อมต่อ สายทางบ้านแม่เตอ (แม่เตอเก่า) ม.10 ต.แม่สลองนอก - ทางไป บ้านสามสูง (บ้านต้นม่วง) ม.13 ต.แม่สลองใน อ.แม่ฟ้าหลวง จ.เชียงราย	เพื่อเพิ่มความสะดวก ในการคมนาคม ของประชาชนในพื้นที่	ผิวจราจรกว้าง 6.00 ม. ยาว 1,500.00 ม. หนา 0.15 ม. หรือมี พื้นที่ผิวจราจรไม่น้อยกว่า 9,000.00 ตร.ม. สถานที่เริ่มจากเชื่อมต่อ ถนน คสล. พิกัดที่ 47Q NC.639310 บ้านแม่ เตอ ม.10 - แม่น้ำแม่สล อง เขตติดต่อบ้านสามสูง พิกัดที่ 47Q NC.633314 (บ้านต้นม่วง) ม.13 ต.แม่สลองใน	-	-	-	-	8,000,000	มีถนนที่ได้ มาตรฐานเพิ่มขึ้น	ประชาชนมีทางสัญจร ที่สะดวกและปลอดภัยเพิ่มขึ้น	อบต. แม่สลองนอก/ อบต. แม่สลองใน

แผนงาน 3.1 อุตสาหกรรมและการโยธา

ที่	โครงการ	วัตถุประสงค์	เป้าหมาย (ผลผลิตของโครงการ)	งบประมาณ					ตัวชี้วัด (KPI)	ผลที่คาดว่าจะได้รับ	หน่วยงาน ที่จะขอประสาน
				2566 (บาท)	2567 (บาท)	2568 (บาท)	2569 (บาท)	2570 (บาท)			
37	ก่อสร้างถนน คสล. เชื่อมต่อ สายทางบ้านแม่จันทหลวง ม.10 ต.แม่สลองนอก - ทางไป บ้านสามสูง (บ้านต้นม่วง) ม.13 ต.แม่สลองใน อ.แม่ฟ้าหลวง จ.เชียงราย	เพื่อเพิ่มความสะดวก ในการคมนาคม ของประชาชนในพื้นที่	ผิวจราจรกว้าง 6.00 ม. ยาว 3,000.00 ม. หนา 0.15 ม. หรือมี พื้นที่ผิวจราจรไม่น้อยกว่า 18,000.00 ตร.ม. เริ่มจากบริเวณหน้า กองร้อยทหารพราน 3107 พิกัดที่ 47Q NC. 613316 บ้านแม่จันทหลวง ม.10 ต.แม่สลองนอก เขตติดต่อบ้านสามสูง พิกัดที่ 47Q NC. 602326 (บ้านต้นม่วง) ม.13 ต.แม่สลองใน	-	-	-	-	18,000,000	มีถนนที่ได้ มาตรฐานเพิ่มขึ้น	ประชาชนมีทางสัญจร ที่สะดวกและปลอดภัยเพิ่มขึ้น	อบต. แม่สลองนอก/ อบต. แม่สลองใน
38	ก่อสร้างถนน คสล. บ้านแม่จัน หลวง ม.10 ต.แม่สลองนอก อ.แม่ฟ้าหลวงถึงบ้านห้วยหยวก ป่าไซ ม.9 ต.แม่สลองใน อ.แม่ฟ้าหลวง จ.เชียงราย	เพื่อเพิ่มความสะดวก ในการสัญจรของประชาชน ในพื้นที่และการขนส่ง ผลผลิตทางการเกษตรออก สู่ตลาดได้สะดวกและ	ผิวจราจรกว้าง 4.00 ม. ยาว 3,500.00 ม. หนา 0.15 ม. หรือมี พื้นที่ผิวจราจรไม่น้อยกว่า 14,000.00 ตร.ม.	-	-	-	-	8,550,000	มีถนน คสล. ที่ได้มาตรฐาน เพิ่มขึ้น	ประชาชนมีทางสัญจร ที่สะดวกและปลอดภัยเพิ่มขึ้น	อบต. แม่สลองนอก/ อบต. แม่สลองใน
39	<b>อำเภอเชียงของ</b> ก่อสร้างถนนลาดยางผิวจราจร แอสฟัลท์ติกคอนกรีต (ASPHALTIC CONCRETE) สายบ้านน้ำม้า ม.3 เชื่อมบ้านสารภี ม.11 ต.ศรีดอนชัย อ.เชียงของ จ.เชียงราย	เพื่อพัฒนาเส้นทาง คมนาคมให้ได้มาตรฐาน	ผิวจราจรกว้าง 6.00 ม. ยาว 6,700.00 ม. หรือมีพื้นที่ผิวไม่น้อยกว่า 40,200.00 ตร.ม.	-	28,896,000	-	-	-	จำนวนความยาว ของถนนที่ได้รับ การก่อสร้าง	ท้องถิ่นมีเส้นทางคมนาคม ที่ได้มาตรฐาน	ทต.สถาน

## ยุทธศาสตร์ที่ 1 การพัฒนาโครงสร้างพื้นฐานและระบบคมนาคมขนส่ง

แบบ ผ. 02/2

## แผนงาน 3.1 อุตสาหกรรมและการโยธา

ที่	โครงการ	วัตถุประสงค์	เป้าหมาย (ผลผลิตของโครงการ)	งบประมาณ					ตัวชี้วัด (KPI)	ผลที่คาดว่าจะ จะได้รับ	หน่วยงาน ที่จะขอประสาน	
				2566 (บาท)	2567 (บาท)	2568 (บาท)	2569 (บาท)	2570 (บาท)				
40	ก่อสร้างถนนลาดยางผิวจราจร แอสฟัลท์ติกคอนกรีต (ASPHALTIC CONCRETE) สายบ้านทุ่งอ่าง ม.6 ต.สถาน เชื่อม บ้านศรีมงคล ม.14 ต.ศรีดอนชัย อ.เชียงของ จ.เชียงราย	เพื่อให้ประชาชนได้รับ ความสะดวกและปลอดภัย ในการสัญจรไปมา ตลอดจนเพื่อเป็นการ ส่งเสริมการพัฒนาทางด้าน เศรษฐกิจในท้องถิ่น	ผิวจราจรกว้าง 6.00 ม. ยาว 4,200.00 ม. หรือมีพื้นผิวไม่น้อยกว่า 25,200.00 ตร.ม.	-	18,982,000	-	-	-	-	จำนวนความยาว ของถนนที่ได้รับ การก่อสร้าง	ท้องถิ่นมีเส้นทางคมนาคม ที่ได้มาตรฐาน	ทต.สถาน
41	ก่อสร้างถนนแอสฟัลติกคอนกรีต (ASPHALTIC CONCRETE) สายบ้านทุ่งอ่าง ม.6 ต.สถาน เชื่อม บ้านศรีมงคล ม.14 ต.ศรีดอนชัย อ.เชียงของ จ.เชียงราย	เพื่อพัฒนาเส้นทาง คมนาคมให้ได้มาตรฐาน	ผิวจราจรกว้าง 6.00 ม. ยาว 6,700.00 ม. หนา 0.15 ม.	-	18,982,000	-	-	-	-	จำนวนความยาว ของถนนที่ได้รับ การก่อสร้าง	ท้องถิ่นมีเส้นทางคมนาคม ที่ได้มาตรฐาน	ทต.สถาน
42	ก่อสร้างถนนคอนกรีตเสริมเหล็ก บ้านศรีดอนชัย ม.15 ต.ศรีดอนชัย เชื่อม บ้านทุ่งอ่าง ม.6 ต.สถาน อ.เชียงของ จ.เชียงราย	เพื่อพัฒนาเส้นทาง คมนาคมให้ได้มาตรฐาน	ผิวจราจรกว้าง 6.00 ม. หนา 0.15 ม. ยาว 4,550.00 ม. หรือมีพื้นผิวไม่น้อยกว่า 27,300.00 ตร.ม. ชนิดไหล่ทางดินถม	-	-	14,547,000	-	-	-	จำนวนความยาว ของถนนที่ได้รับ การก่อสร้าง	ท้องถิ่นมีเส้นทางคมนาคม ที่ได้มาตรฐาน	ทต.ศรีดอนชัย
43	ก่อสร้างถนนคอนกรีตเสริมเหล็ก บ้านศรีชัยมงคล ม.12 ต.ศรีดอนชัย เชื่อม บ้านศรีลานนา ม.5 ต.ศรี อ.เชียงของ จ.เชียงราย	เพื่อพัฒนาเส้นทาง คมนาคมให้ได้มาตรฐาน	ผิวจราจรกว้าง 6.00 ม. หนา 0.15 ม. ยาว 4,550.00 ม. หรือมีพื้นผิวไม่น้อยกว่า 27,300.00 ตร.ม. ชนิดไหล่ทางดินถม	-	-	14,547,000	-	-	-	จำนวนความยาว ของถนนที่ได้รับ การก่อสร้าง	ท้องถิ่นมีเส้นทางคมนาคม ที่ได้มาตรฐาน	ทต.ศรีดอนชัย



แผนงาน 3.1 อุตสาหกรรมและการโยธา

ที่	โครงการ	วัตถุประสงค์	เป้าหมาย (ผลผลิตของโครงการ)	งบประมาณ					ตัวชี้วัด (KPI)	ผลที่คาดว่าจะได้รับ	หน่วยงาน ที่จะขอประสาน
				2566 (บาท)	2567 (บาท)	2568 (บาท)	2569 (บาท)	2570 (บาท)			
44	ก่อสร้างถนนลาดยางแอสฟัลติกถนนสายต้นแวง ม.2 ต.บุญเรือง เชื่อม ม.16 ต.ห้วยซ้อ อ.เชียงของ จ.เชียงราย	เพื่อพัฒนาเส้นทางคมนาคมให้ได้มาตรฐาน	ผิวจราจรกว้าง 8.00 ม. ความยาวรวมไม่น้อยกว่า 3,170.00 ม. หรือมีพื้นที่รวมไม่น้อยกว่า 35,360.00 ตร.ม.	-	-	-	8,200,000	8,200,000	จำนวนความยาวของถนนที่ได้รับการก่อสร้าง	ท้องถิ่นมีเส้นทางคมนาคมที่ได้มาตรฐาน	ทต.บุญเรือง
45	ก่อสร้างถนนลาดยางแอสฟัลติกถนนสายห้วยเหล็ก ม.5 ต.บุญเรือง เชื่อม ม. 16 ต.ห้วยซ้อ อ.เชียงของ จ.เชียงราย	เพื่อพัฒนาเส้นทางคมนาคมให้ได้มาตรฐาน	ผิวจราจรกว้าง 8.00 ม. ความยาวรวมไม่น้อยกว่า 3,000.00 ม. หรือมีพื้นที่รวมไม่น้อยกว่า 24,500.00 ตร.ม.	-	-	-	8,000,000	8,000,000	จำนวนความยาวของถนนที่ได้รับการก่อสร้าง	ท้องถิ่นมีเส้นทางคมนาคมที่ได้มาตรฐาน	ทต.บุญเรือง
46	ก่อสร้างถนนหินคลุกบดอัดสายบวกมะข้าว บ้านแก่นเหนือ ม.3 ต.ห้วยซ้อ เชื่อม บ้านขาวา ม.3 ต.บุญเรือง อ.เชียงของ จ.เชียงราย	เพื่อพัฒนาเส้นทางคมนาคมให้ได้มาตรฐาน	ผิวจราจรกว้าง 6.00 ม. ยาว 5,830.00 ม. หนาโดยเฉลี่ย 0.15 ม. หรือมีพื้นที่รวมไม่น้อยกว่า 34,980.00 ตร.ม.	-	-	-	6,290,000	6,290,000	จำนวนความยาวของถนนที่ได้รับการก่อสร้าง	ท้องถิ่นมีเส้นทางคมนาคมที่ได้มาตรฐาน	ทต.ห้วยซ้อ
47	ก่อสร้างถนนคอนกรีตเสริมเหล็กบ้านศรีล้านนา ม.5 ต.ศรี้ง เชื่อม บ้านเกียงใต้ ม.6 ต.ห้วยซ้อ อ.เชียงของ จ.เชียงราย	เพื่อพัฒนาเส้นทางคมนาคมให้ได้มาตรฐาน	ผิวจราจรกว้าง 6.00 ม. ยาว 7,050.00 ม. หนาเฉลี่ย 0.15 ม. หรือพื้นที่รวมกันไม่น้อยกว่า 42,300.00 ตร.ม. ไหล่ทางข้างละ 0.50 ม.	-	-	-	23,769,000	23,769,000	จำนวนความยาวของถนนที่ได้รับการก่อสร้าง	ท้องถิ่นมีเส้นทางคมนาคมที่ได้มาตรฐาน	ทต.ศรี้ง
48	ก่อสร้างถนนลาดยางแอสฟัลติกถนนคอนกรีต ถนนเพื่อการท่องเที่ยว อ.เชียงของน้ำตกห้วยเม็ง ม.6 ต.เวียง อ.เชียงของ จ.เชียงราย	เพื่อพัฒนาเส้นทางคมนาคมให้ได้มาตรฐาน	ผิวจราจรกว้าง 6.00 ม. ยาว 5,000.00 ม. หนา 0.15 ม.	-	17,700,000	-	-	-	จำนวนความยาวของถนนที่ได้รับการก่อสร้าง	ท้องถิ่นมีเส้นทางคมนาคมที่ได้มาตรฐาน	ทต.เวียง

## ยุทธศาสตร์ที่ 1 การพัฒนาโครงสร้างพื้นฐานและระบบคมนาคมขนส่ง

แบบ ผ. 02/2

## แผนงาน 3.1 อุตสาหกรรมและการโยธา

ที่	โครงการ	วัตถุประสงค์	เป้าหมาย (ผลผลิตของโครงการ)	งบประมาณ					ตัวชี้วัด (KPI)	ผลที่คาดว่าจะได้รับ	หน่วยงาน ที่จะขอประสาน	
				2566 (บาท)	2567 (บาท)	2568 (บาท)	2569 (บาท)	2570 (บาท)				
49	ก่อสร้างปรับปรุงและขยายถนนลาดยางแอสฟัลต์ติกคอนกรีตพร้อมวางระบายน้ำ ถนนสายทางลัด อ.เชียงของ - อ.เวียงแก่น ม.11 บ้านทุ่งจิวเหนือ - ม.8 บ้านเด่น ต.สถาน เชื่อมบ้านปากอิง ม.2, ม.16 ต.ศรีดอนชัย อ.เชียงของ จ.เชียงราย	เพื่อพัฒนาเส้นทางคมนาคมให้ได้มาตรฐาน	ผิวจราจรกว้าง 6.00 ม. ยาว 8,200.00 ม. หนา 0.15 ม.	28,500,000	-	-	-	-	-	จำนวนความยาวของถนนที่ได้รับการก่อสร้าง	ท้องถิ่นมีเส้นทางคมนาคมที่ได้มาตรฐาน	ทต.เวียง
50	ก่อสร้างถนนลาดยางแอสฟัลต์ติกคอนกรีต ม.6 บ้านทุ่งอ่าง ต.สถาน สายทางทุ่งโฮ - ท่าสี่เสียด - หนองรงค์ - ม.14 บ้านศรีมงคล ต.ศรีดอนชัย อ.เชียงของ จ.เชียงราย	เพื่อพัฒนาเส้นทางคมนาคมให้ได้มาตรฐาน	ผิวจราจรกว้าง 6.00 ม. ยาว 8,250.00 ม. หนา 0.15 ม.	28,900,000	-	-	-	-	-	จำนวนความยาวของถนนที่ได้รับการก่อสร้าง	ท้องถิ่นมีเส้นทางคมนาคมที่ได้มาตรฐาน	ทต.สถาน
51	ก่อสร้างถนนลาดยางแอสฟัลต์ติกคอนกรีต ม.6 บ้านทุ่งอ่าง ต.สถาน สายทางทุ่ง หนองบัว - ม.9 บ้านศรีดอนมูล - ม.14 บ้านศรีมงคล ต.ศรีดอนชัย อ.เชียงของ จ.เชียงราย	เพื่อพัฒนาเส้นทางคมนาคมให้ได้มาตรฐาน	ผิวจราจรกว้าง 6.00 ม. ยาว 5,000.00 ม. หนา 0.15 ม.	-	-	17,680,000	-	-	-	จำนวนความยาวของถนนที่ได้รับการก่อสร้าง	ท้องถิ่นมีเส้นทางคมนาคมที่ได้มาตรฐาน	ทต.สถาน
52	ก่อสร้างถนนลาดยางแอสฟัลต์ติกคอนกรีต ม.15 บ้านทุ่งอ่าง ต.สถานสายทาง รพ.สต.ทุ่งอ่าง - ม.2 ,ม.16 ต.ศรีดอนชัย อ.เชียงของ จ.เชียงราย	เพื่อพัฒนาเส้นทางคมนาคมให้ได้มาตรฐาน	ผิวจราจรกว้าง 6.00 ม. ยาว 5,200.00 ม. หนา 0.15 ม.	-	-	18,200,000	-	-	-	จำนวนความยาวของถนนที่ได้รับการก่อสร้าง	ท้องถิ่นมีเส้นทางคมนาคมที่ได้มาตรฐาน	ทต.สถาน

แผนงาน 3.1 อุตสาหกรรมและการโยธา

ที่	โครงการ	วัตถุประสงค์	เป้าหมาย (ผลผลิตของโครงการ)	งบประมาณ					ตัวชี้วัด (KPI)	ผลที่คาดว่าจะได้รับ	หน่วยงาน ที่จะขอประสาน
				2566 (บาท)	2567 (บาท)	2568 (บาท)	2569 (บาท)	2570 (บาท)			
53	ก่อสร้างถนนลาดยางแอสฟัลท์ติกคอนกรีต ม.15 บ้านทุ่งอ่าง ต.สถาน ม.8 บ้านเต็น - เชื่อมบ้านปากอิง ม.2,ม.16 ต.ศรีดอนชัย อ.เชียงของ จ.เชียงราย	เพื่อพัฒนาเส้นทางคมนาคมให้ได้มาตรฐาน	ผิวจราจรกว้าง 6.00 ม. ยาว 5,100.00 ม. หนา 0.15 ม.	-	-	17,850,000	-	-	- จำนวนความยาวของถนนที่ได้รับการก่อสร้าง	ท้องถิ่นมีเส้นทางคมนาคมที่ได้มาตรฐาน	ทต.สถาน
54	ก่อสร้างถนนลาดยางแอสฟัลท์ติกคอนกรีต สายหลัก 7 ม.3 บ้านน้ำม้า ต.สถานสายทางทุ่งร่องกอกฝั่งตะวันออก - ม. 11 บ้านใหม่เจดีย์ - ม.18 บ้านสารภี ต.ศรีดอนชัย อ.เชียงของ จ.เชียงราย	เพื่อพัฒนาเส้นทางคมนาคมให้ได้มาตรฐาน	ผิวจราจรกว้าง 6.00 ม. ยาว 2,700.00 ม. หนา 0.15 ม.	-	-	9,500,000	-	-	- จำนวนความยาวของถนนที่ได้รับการก่อสร้าง	ท้องถิ่นมีเส้นทางคมนาคมที่ได้มาตรฐาน	ทต.สถาน
55	ก่อสร้างถนนลาดยางแอสฟัลท์ติกคอนกรีต สายหลัก 8 ม.3 บ้านน้ำม้า ต.สถานสายทางหนองงูเหลือม - ม.11 บ้านใหม่เจดีย์ - ม.18 บ้านสารภี ต.ศรีดอนชัย อ.เชียงของ จ.เชียงราย	เพื่อพัฒนาเส้นทางคมนาคมให้ได้มาตรฐาน	ผิวจราจรกว้าง 6.00 ม. ยาว 5,500.00 ม. หนา 0.15 ม.	-	-	19,250,000	-	-	- จำนวนความยาวของถนนที่ได้รับการก่อสร้าง	ท้องถิ่นมีเส้นทางคมนาคมที่ได้มาตรฐาน	ทต.สถาน
56	ก่อสร้างถนนลาดยางแอสฟัลท์ติกคอนกรีต สายหลัก 9 ม.11 บ้านใหม่เจดีย์ - ม.18 บ้านสารภี ต.ศรีดอนชัย - สายทางห้วยขอนแก่น - ม.3 บ้านน้ำม้า ต.สถาน อ.เชียงของ จ.เชียงราย	เพื่อพัฒนาเส้นทางคมนาคมให้ได้มาตรฐาน	ผิวจราจรกว้าง 6.00 ม. ยาว 6,500.00 ม. หนา 0.15 ม.	-	-	22,750,000	-	-	- จำนวนความยาวของถนนที่ได้รับการก่อสร้าง	ท้องถิ่นมีเส้นทางคมนาคมที่ได้มาตรฐาน	ทต.ศรีดอนชัย

## ยุทธศาสตร์ที่ 1 การพัฒนาโครงสร้างพื้นฐานและระบบคมนาคมขนส่ง

แบบ ผ. 02/2

## แผนงาน 3.1 อุตสาหกรรมและการโยธา

ที่	โครงการ	วัตถุประสงค์	เป้าหมาย (ผลผลิตของโครงการ)	งบประมาณ					ตัวชี้วัด (KPI)	ผลที่คาดว่าจะได้รับ	หน่วยงาน ที่จะขอประสาน	
				2566 (บาท)	2567 (บาท)	2568 (บาท)	2569 (บาท)	2570 (บาท)				
57	ก่อสร้างถนนลาดยางแอสฟัลท์ติกคอนกรีต สายหลัก 10 ม.11 บ้านใหม่เจดีย์ - ม.18 บ้านสารภี ต.ศรีดอนชัย - สายทางห้วยหม้ออ้วน - ม.3 บ้านน้ำม้า ต.สถาน อ.เชียงของ จ.เชียงราย	เพื่อพัฒนาเส้นทางคมนาคมให้ได้มาตรฐาน	ผิวจราจรกว้าง 6.00 ม. ยาว 6,700.00 ม. หนา 0.15 ม.	-	-	23,450,000	-	-	-	จำนวนความยาวของถนนที่ได้รับการก่อสร้าง	ท้องถิ่นมีเส้นทางคมนาคมที่ได้มาตรฐาน	ทต.ศรีดอนชัย
58	ก่อสร้างถนนลาดยางแอสฟัลท์ติกคอนกรีต ม.3 บ้านน้ำม้า ต.สถาน - อ่างเก็บน้ำห้วยน้ำม้า ม.13 บ้านน้ำม้าเหนือ - สายทางอ่างเก็บน้ำบ้านน้ำม้า - ห้วยละล้า - พุงร่องกอกฝั่งตะวันตก - พุงจำบอน - ม.11 บ้านใหม่เจดีย์ - ม.18 บ้านสารภี อ.เชียงของ จ.เชียงราย	เพื่อพัฒนาเส้นทางคมนาคมให้ได้มาตรฐาน	ผิวจราจรกว้าง 6.00 ม. ยาว 10,400.00 ม. หนา 0.15 ม.	-	36,500,000	-	-	-	-	จำนวนความยาวของถนนที่ได้รับการก่อสร้าง	ท้องถิ่นมีเส้นทางคมนาคมที่ได้มาตรฐาน	ทต.สถาน
59	ก่อสร้างถนนลาดยางแอสฟัลท์ติกคอนกรีต ม.2 บ้านทุ่งจั่ว ต.สถาน - ม.4 บ้านเชียงคาน - ม.14 บ้านเชียงคานใหม่ - วัดเชียงคาน - วัดน้ำม้า - ฌาปนกิจสถานบ้านเชียงคาน ต.สถาน - ม.11 บ้านใหม่เจดีย์ - ม.18 บ้านสารภี ต.ศรีดอนชัย อ.เชียงของ จ.เชียงราย	เพื่อพัฒนาเส้นทางคมนาคมให้ได้มาตรฐาน	ผิวจราจรกว้าง 6.00 ม. ยาว 9,200.00 ม. หนา 0.15 ม.	-	32,350,000	-	-	-	-	จำนวนความยาวของถนนที่ได้รับการก่อสร้าง	ท้องถิ่นมีเส้นทางคมนาคมที่ได้มาตรฐาน	ทต.สถาน

แผนงาน 3.1 อุตสาหกรรมและการโยธา

ที่	โครงการ	วัตถุประสงค์	เป้าหมาย (ผลผลิตของโครงการ)	งบประมาณ					ตัวชี้วัด (KPI)	ผลที่คาดว่าจะได้รับ	หน่วยงาน ที่จะขอประสาน
				2566 (บาท)	2567 (บาท)	2568 (บาท)	2569 (บาท)	2570 (บาท)			
60	ก่อสร้างถนนลาดยางแอสฟัลท์ติกคอนกรีต ม.9 บ้านศรีดอนมูล ต.สถาน - วัดบ้านศรีดอนมูล - ม.4 บ้านเชียงคาน - ม.14 บ้านเชียงคานใหม่ - วัดเชียงคาน - ม.11 บ้านใหม่เจดีย์ - ม.18 บ้านสารภี ต.ศรีดอนชัย อ.เชียงของ จ.เชียงราย	เพื่อพัฒนาเส้นทางคมนาคมให้ได้มาตรฐาน	ผิวจราจรกว้าง 6.00 ม. ยาว 4,300.00 ม. หนา 0.15 ม.	-	15,300,000	-	-	-	จำนวนความยาวของถนนที่ได้รับการก่อสร้าง	ท้องถิ่นมีเส้นทางคมนาคมที่ได้มาตรฐาน	ทต.สถาน
61	ก่อสร้างถนนลาดยางแอสฟัลท์ติกคอนกรีต ม.9 บ้านดอนมหาวัน ต.เวียง - ม.11 บ้านทุ่งจั่วเหนือ ต.สถาน อ.เชียงของ จ.เชียงราย	เพื่อพัฒนาเส้นทางคมนาคมให้ได้มาตรฐาน	ผิวจราจรกว้าง 6.00 ม. ยาว 5,600.00 ม. หนา 0.15 ม.	-	-	-	-	19,850,000	จำนวนความยาวของถนนที่ได้รับการก่อสร้าง	ท้องถิ่นมีเส้นทางคมนาคมที่ได้มาตรฐาน	ทต.เวียง
62	ก่อสร้างถนนลาดยางแอสฟัลท์ติกคอนกรีต ม.5 บ้านทุ่งทราย ต.เวียง - ม.4 บ้านทุ่งดุก - ทุ่งดงพ้าง - ม.10 บ้านใจโก้ - ทุ่งหนองปลิง - ม.5 บ้านแพน - ร่องแห่ - ม.7 บ้านใหม่ทุ่งหมด (ศูนย์อู่ชูสุ) ต.สถาน อ.เชียงของ จ.เชียงราย	เพื่อพัฒนาเส้นทางคมนาคมให้ได้มาตรฐาน	ผิวจราจรกว้าง 6.00 ม. ยาว 11,300.00 ม. หนา 0.15 ม.	-	-	-	-	39,650,000	จำนวนความยาวของถนนที่ได้รับการก่อสร้าง	ท้องถิ่นมีเส้นทางคมนาคมที่ได้มาตรฐาน	ทต.เวียง
63	ก่อสร้างถนนลาดยางแอสฟัลท์ติกคอนกรีต ม.10 บ้านใจโก้ ต.เวียง - สายสันแร่ทอง - ม.7 บ้านใหม่ทุ่งหมด ต.สถาน อ.เชียงของ จ.เชียงราย	เพื่อพัฒนาเส้นทางคมนาคมให้ได้มาตรฐาน	ผิวจราจรกว้าง 6.00 ม. ยาว 4,240.00 ม. หนา 0.15 ม.	-	-	-	-	14,850,000	จำนวนความยาวของถนนที่ได้รับการก่อสร้าง	ท้องถิ่นมีเส้นทางคมนาคมที่ได้มาตรฐาน	ทต.เวียง

## ยุทธศาสตร์ที่ 1 การพัฒนาโครงสร้างพื้นฐานและระบบคมนาคมขนส่ง

แบบ ผ. 02/2

## แผนงาน 3.1 อุตสาหกรรมและการโยธา

ที่	โครงการ	วัตถุประสงค์	เป้าหมาย (ผลผลิตของโครงการ)	งบประมาณ					ตัวชี้วัด (KPI)	ผลที่คาดว่าจะได้รับ	หน่วยงาน ที่จะขอประสาน
				2566 (บาท)	2567 (บาท)	2568 (บาท)	2569 (บาท)	2570 (บาท)			
64	ก่อสร้างถนนลาดยางแอสฟัลท์ติกคอนกรีต ม.10 บ้านโจโก้ ต.เวียง - สายลิกไนท์ - สันหลวง - ร่องแหง - ม.7 บ้านใหม่ทุ่งหมด ต.สถาน อ.เชียงของ จ.เชียงราย	เพื่อพัฒนาเส้นทางคมนาคมให้ได้มาตรฐาน	ผิวจราจรกว้าง 6.00 ม. ยาว 5,620.00 ม. หนา 0.15 ม.	-	-	-	-	18,400,000	จำนวนความยาวของถนนที่ได้รับการก่อสร้าง	ท้องถิ่นมีเส้นทางคมนาคมที่ได้มาตรฐาน	ทตเวียง
65	ก่อสร้างถนนลาดยางแอสฟัลท์ติกคอนกรีต ม.9 บ้านดอนมหาวัน ต.เวียง - ม.7 บ้านใหม่ทุ่งหมด - ม.16 บ้านใหม่ธาตุทอง ต.สถาน อ.เชียงของ จ.เชียงราย	เพื่อพัฒนาเส้นทางคมนาคมให้ได้มาตรฐาน	ผิวจราจรกว้าง 6.00 ม. ยาว 5,000.00 ม. หนา 0.15 ม.	-	-	-	-	17,750,000	จำนวนความยาวของถนนที่ได้รับการก่อสร้าง	ท้องถิ่นมีเส้นทางคมนาคมที่ได้มาตรฐาน	ทตเวียง
66	ก่อสร้างถนนลาดยางแอสฟัลท์ติกคอนกรีต ม.10 บ้านโจโก้ ต.เวียง - (พื้นที่เขตเทศบาลต.เวียง) - เลียบลำน้ำโขง - ม.7,3,12,2,8, (พื้นที่เขตเทศบาล เวียงเชียงของ) ต.เวียง อ.เชียงของ จ.เชียงราย	เพื่อพัฒนาเส้นทางคมนาคมให้ได้มาตรฐาน	ผิวจราจรกว้าง 6.00 ม. ยาว 7,530.00 ม. หนา 0.15 ม.	-	-	-	-	26,350,000	จำนวนความยาวของถนนที่ได้รับการก่อสร้าง	ท้องถิ่นมีเส้นทางคมนาคมที่ได้มาตรฐาน	ทต.เวียงเชียงของ
67	ก่อสร้างถนนลาดยางแอสฟัลท์ติกคอนกรีต ม.8 บ้านเวียงแก้ว - (พื้นที่เขตเทศบาลเวียงเชียงของ) - ม.1 บ้านหัวเวียง - ม.13 บ้านทุ่งพัฒนา - ม.5 บ้านทุ่งทราย - ม.11 บ้านทุ่งน่าน้อย (พื้นที่เขตเทศบาล ต.เวียง) ต.เวียง อ.เชียงของ จ.เชียงราย	เพื่อพัฒนาเส้นทางคมนาคมให้ได้มาตรฐาน	ผิวจราจรกว้าง 6.00 ม. ยาว 8,740.00 ม. หนา 0.15 ม.	-	-	-	-	30,600,000	จำนวนความยาวของถนนที่ได้รับการก่อสร้าง	ท้องถิ่นมีเส้นทางคมนาคมที่ได้มาตรฐาน	ทต.เวียงเชียงของ

แผนงาน 3.1 อุตสาหกรรมและการโยธา

ที่	โครงการ	วัตถุประสงค์	เป้าหมาย (ผลผลิตของโครงการ)	งบประมาณ					ตัวชี้วัด (KPI)	ผลที่คาดว่าจะได้รับ	หน่วยงาน ที่จะขอประสาน
				2566 (บาท)	2567 (บาท)	2568 (บาท)	2569 (บาท)	2570 (บาท)			
68	ก่อสร้างถนนลาดยางแอสฟัลท์ติกคอนกรีต ม.7 บ้านศรีดอนชัย - สายทางทุ่งตับเต่าสายกลาง - หลัก 10 ฝั่งตะวันออก - ม.3 บ้านน้ำม้า ต.สถาน อ.เชียงของ จ.เชียงราย	เพื่อพัฒนาเส้นทางคมนาคมให้ได้มาตรฐาน	ผิวจราจรกว้าง 6.00 ม. ยาว 5,000.00 ม. หนา 0.15 ม.	-	-	-	16,450,000	-	จำนวนความยาวของถนนที่ได้รับการก่อสร้าง	ท้องถิ่นมีเส้นทางคมนาคมที่ได้มาตรฐาน	ทต.ศรีดอนชัย
69	ก่อสร้างถนนลาดยางแอสฟัลท์ติกคอนกรีต ม.8 บ้านหาดทรายทอง ต.ริมโขง อ.เชียงของ - บ้านสันตันเปา ต.แม่เงิน อ.เชียงแสน จ.เชียงราย	เพื่อพัฒนาเส้นทางคมนาคมให้ได้มาตรฐาน	ผิวจราจรกว้าง 6.00 ม. ยาว 7,820.00 ม. หนา 0.15 ม.	-	-	-	27,360,000	-	จำนวนความยาวของถนนที่ได้รับการก่อสร้าง	ท้องถิ่นมีเส้นทางคมนาคมที่ได้มาตรฐาน	อบต.ริมโขง
70	ก่อสร้างถนนลาดยางแอสฟัลท์ติกคอนกรีต ม.4 บ้านทุ่งช้าง ต.ศรีดอนชัย - ม.8,3,10 ต.ศรีดอนชัย - สนามกีฬากลาง เชียงของ - ม.6,9 ต.ศรี อ.เชียงของ จ.เชียงราย	เพื่อพัฒนาเส้นทางคมนาคมให้ได้มาตรฐาน	ผิวจราจรกว้าง 6.00 ม. ยาว 10,700.00 ม. หนา 0.15 ม.	-	-	-	37,450,000	-	จำนวนความยาวของถนนที่ได้รับการก่อสร้าง	ท้องถิ่นมีเส้นทางคมนาคมที่ได้มาตรฐาน	ทต.ศรีดอนชัย
71	โครงการก่อสร้างถนนลาดยางแอสฟัลท์ติกคอนกรีต ม.12 บ้านเวียงดอนชัย ต.เวียง - (พื้นที่เขตเทศบาลเวียงเชียงของ) - ม.2 บ้านวัดหลวง - ม.8 บ้านเวียงแก้ว - ม.4 บ้านทุ่งดุก - สายทางร่องอ้อ - เหมืองกลาง - ดอยสันกลาง - บ้านทุ่งพัฒนา - เชื่อมโครงการถนนบายพาสเชียงของสายใหม่ (พื้นที่เขตเทศบาลต.เวียง) ต.เวียง อ.เชียงของ จ.เชียงราย	เพื่อพัฒนาเส้นทางคมนาคมให้ได้มาตรฐาน	ผิวจราจรกว้าง 6.00 ม. ยาว 7,100.00 ม. หนา 0.15 ม.	-	24,860,000	-	-	-	จำนวนความยาวของถนนที่ได้รับการก่อสร้าง	ท้องถิ่นมีเส้นทางคมนาคมที่ได้มาตรฐาน	ทต.เวียงเชียงของ

## ยุทธศาสตร์ที่ 1 การพัฒนาโครงสร้างพื้นฐานและระบบคมนาคมขนส่ง

แบบ ผ. 02/2

## แผนงาน 3.1 อุตสาหกรรมและการโยธา

ที่	โครงการ	วัตถุประสงค์	เป้าหมาย (ผลผลิตของโครงการ)	งบประมาณ					ตัวชี้วัด (KPI)	ผลที่คาดว่าจะได้รับ	หน่วยงาน ที่จะขอประสาน	
				2566 (บาท)	2567 (บาท)	2568 (บาท)	2569 (บาท)	2570 (บาท)				
72	ก่อสร้างถนนลาดยางแอสฟัลท์ติกคอนกรีต ม.9 บ้านดอนมหาวัน ต.เวียง - ม.8 บ้านเด่น ต.สถาน อ.เชียงของ จ.เชียงราย	เพื่อพัฒนาเส้นทางคมนาคมให้ได้มาตรฐาน	ผิวจราจรกว้าง 6.00 ม. ยาว 4,350.00 ม. หนา 0.15 ม.	18,740,000	-	-	-	-	-	จำนวนความยาวของถนนที่ได้รับการก่อสร้าง	ท้องถิ่นมีเส้นทางคมนาคมที่ได้มาตรฐาน	ทต.เวียง
73	โครงการก่อสร้างปรับปรุงถนนลาดยางแอสฟัลท์ติกคอนกรีต ม.14 บ้านศรีมงคล (รพ.สต.ศรีดอนชัย) ต.ศรีดอนชัย - ทุ่งสามหมอน - ร่องปิ้ง - หลัก 10 - ม.3 ต.สถาน อ.เชียงของ จ.เชียงราย	เพื่อพัฒนาเส้นทางคมนาคมให้ได้มาตรฐาน	ผิวจราจรกว้าง 6.00 ม. ยาว 4,710.00 ม. หนา 0.15 ม.	16,500,000	-	-	-	-	-	จำนวนความยาวของถนนที่ได้รับการก่อสร้าง	ท้องถิ่นมีเส้นทางคมนาคมที่ได้มาตรฐาน	ทต.ศรีดอนชัย
74	ก่อสร้างปรับปรุงถนนลาดยางแอสฟัลท์ติกคอนกรีต สายหน้า ที่ว่าการอ.เชียงของ ม.12,2,8 (เทศบาลเวียงเชียงของ) - ม.1 ท่าเรือบึก บ้านหัวเวียง - ม.14 บ้านห้วยกอก - ม.6 บ้านห้วยบึง (เทศบาลต.เวียง) ต.เวียง อ.เชียงของ จ.เชียงราย	เพื่อพัฒนาเส้นทางคมนาคมให้ได้มาตรฐาน	ผิวจราจรกว้าง 6.00 ม. ยาว 5,590.00 ม. หนา 0.15 ม.	-	-	-	-	19,560,000	-	จำนวนความยาวของถนนที่ได้รับการก่อสร้าง	ท้องถิ่นมีเส้นทางคมนาคมที่ได้มาตรฐาน	ทต.เวียงเชียงของ
75	ก่อสร้างปรับปรุงถนนลาดยางแอสฟัลท์ติกคอนกรีต สายหลัง ที่ว่าการ อ.เชียงของ ม.12,2,8 (เทศบาลเวียงเชียงของ) - ม.1 บ้านหัวเวียง - ม.14 (ทต.เวียง) ต.เวียง อ.เชียงของ จ.เชียงราย	เพื่อพัฒนาเส้นทางคมนาคมให้ได้มาตรฐาน	ผิวจราจรกว้าง 6.00 ม. ยาว 2,430.00 ม. หนา 0.15 ม.	-	-	-	-	8,500,000	-	จำนวนความยาวของถนนที่ได้รับการก่อสร้าง	ท้องถิ่นมีเส้นทางคมนาคมที่ได้มาตรฐาน	ทต.เวียงเชียงของ



แผนงาน 3.1 อุตสาหกรรมและการโยธา

ที่	โครงการ	วัตถุประสงค์	เป้าหมาย (ผลผลิตของโครงการ)	งบประมาณ					ตัวชี้วัด (KPI)	ผลที่คาดว่าจะได้รับ	หน่วยงาน ที่จะขอประสาน
				2566 (บาท)	2567 (บาท)	2568 (บาท)	2569 (บาท)	2570 (บาท)			
76	ก่อสร้างถนนลาดยางแอสฟัลท์ติกคอนกรีต ม.9 บ้านดอนมหาวัน ต.เวียง - ม.7 บ้านใหม่ทุ่งหมด - ม.16 บ้านใหม่ธาตุทอง ต.สถาน อ.เชียงของ จ.เชียงราย	เพื่อเพิ่มความปลอดภัยในชีวิตและทรัพย์สิน	ตามแบบและประมาณการสำนักช่างองค์การบริหารส่วนจ.เชียงราย	-	-	-	-	10,430,000	เพื่อเพิ่มความปลอดภัยในชีวิตและทรัพย์สิน	ตามแบบและประมาณการสำนักช่างองค์การบริหารส่วน จ.เชียงราย	ทต.เวียง
77	<b>อำเภอเทิง</b> ก่อสร้างสะพานจุดคลองร่องคิ้วะหลังโรงเรียนบ้านหนองบัว ม.5 บ้านหนองบัว ต.สันทรายงาม อ.เทิง เชื่อมกับ บ้านสมบุญดี ม.14 ต.เม็ງราย อ.พญาเม็ງราย จ.เชียงราย	เพื่อใช้เป็นสะพานเชื่อมสำหรับเดินทางเข้าสู่พื้นที่การเกษตรระหว่าง 2 ตำบล	ผิวจราจรกว้าง 7.00 ม. ยาว 50.00 ม.	6,732,000	-	-	-	-	สะพาน 1 แห่ง	มีสะพานเชื่อมเข้าสู่พื้นที่การเกษตรระหว่าง 2 ตำบล	ทต.สันทรายงาม
78	ก่อสร้างสะพานจุดฝายน้อยบ้านชวา ม.3 ต.สันทรายงาม อ.เทิง เชื่อมกับบ้านร่องกอก ม.3 ต.ไม้ยา อ.พญาเม็ງราย จ.เชียงราย	เพื่อใช้เป็นสะพานเชื่อมสำหรับเดินทางเข้าสู่พื้นที่การเกษตรระหว่าง 2 ตำบล	ผิวจราจรกว้าง 7 ม. ยาว 50 ม.	6,732,000	-	-	-	-	สะพาน 1 แห่ง	มีสะพานเชื่อมเข้าสู่พื้นที่การเกษตรระหว่าง 2 ตำบล	ทต.สันทรายงาม
79	<b>อำเภอเวียงแก่น</b> ปรับปรุงผิวจราจรสายทางบ้านปางปอ ม.1 ต.ปอ อ.เวียงแก่น เชื่อม บ้านราษฎร์รักดี ม.10 ต.ต๊อบเต่า อ.เทิง จ.เชียงราย	เพื่อให้ประชาชนสัญจรไปมาสะดวกรวดเร็วและปลอดภัย	ผิวจราจรกว้าง 6.00 ม. ยาว 2,040.00 ม. หนา 0.05 ม. หรือมีพื้นที่ไม่น้อยกว่า 12,240.00 ตร.ม.	5,209,000	5,209,000	5,209,000	5,209,000	5,209,000	จำนวน 1 สาย	ประชาชนมีเส้นทางในการสัญจรที่สะดวกและปลอดภัย	ทต.ป่าตาล

## ยุทธศาสตร์ที่ 1 การพัฒนาโครงสร้างพื้นฐานและระบบคมนาคมขนส่ง

แบบ ผ. 02/2

## แผนงาน 3.1 อุตสาหกรรมและการโยธา

ที่	โครงการ	วัตถุประสงค์	เป้าหมาย (ผลผลิตของโครงการ)	งบประมาณ					ตัวชี้วัด (KPI)	ผลที่คาดว่าจะได้รับ	หน่วยงาน ที่จะขอประสาน
				2566 (บาท)	2567 (บาท)	2568 (บาท)	2569 (บาท)	2570 (บาท)			
80	ก่อสร้างถนนคอนกรีตเสริมเหล็กสาย ชร.ถ. 24-006 บ้านม่วง - บ้านยายใต้ - บ้านยายเหนือ (ช่วงที่ 2) ต.ม่วงยาย อ.เวียงแก่น จ.เชียงราย	เพื่อให้ประชาชนสัญจรไปมาสะดวกรวดเร็วและปลอดภัย	ผิวจราจรกว้าง 6.00 ม. ยาว 2,818.00 ม. หนา 0.15 ม. หรือพื้นที่ไม่น้อยกว่า 16,908.00 ตร.ม.	9,183,000	9,183,000	9,183,000	9,183,000	9,183,000	จำนวน 1 สาย	ประชาชนมีเส้นทางในการสัญจรที่สะดวกและปลอดภัย	ทต.ม่วงยาย
81	ปรับปรุงถนนสาย ชร.ถ. 24-001 บ้านหล่ายงาว แก่งผาใต้ ต.ม่วงยาย อ.เวียงแก่น จ.เชียงราย	เพื่อให้ประชาชนสัญจรไปมาสะดวกรวดเร็วและปลอดภัย	ผิวจราจรกว้าง 6.00 ม. ยาว 2,360.00 ม. หนา 0.15 ม. หรือมีพื้นที่ไม่น้อยกว่า 14,160.00 ตร.ม.	9,900,000	9,900,000	9,900,000	9,900,000	9,900,000	จำนวน 1 สาย	ประชาชนมีเส้นทางในการสัญจรที่สะดวกและปลอดภัย	ทต.ม่วงยาย
82	<b>อำเภอเวียงเชียงรุ้ง</b> ปรับปรุงถนนลาดยางแอสฟัลติกคอนกรีต (Asphaltic Concrete) เชื่อมระหว่าง ม.5 ต.ป่าซาง อ.เวียงเชียงรุ้ง - บ้านร่มแก้ว ม.9 ต.ปงน้อย อ.ดอยหลวง จ.เชียงราย	เพื่อให้ประชาชนได้มีถนนสำหรับการคมนาคมที่สะดวกรวดเร็ว	ผิวจราจรกว้าง 6 ม. ยาว 4,700.00 ม. หนา 0.05 ม.	10,055,000	10,055,000	10,055,000	10,055,000	10,055,000	จำนวนความยาวของถนนที่ได้รับการปรับปรุง	ประชาชนได้รับความสะดวกในการใช้ถนน	อบต.ป่าซาง/ อบต.ปงน้อย
83	เสริมผิวทางแอสฟัลติกคอนกรีต เชื่อมระหว่าง ม.9 ต.ป่าซาง อ.เวียงเชียงรุ้ง - ม.15 ต.ตาดควัน อ.พญาเม็งราย จ.เชียงราย	เพื่อให้ประชาชนได้มีถนนสำหรับการคมนาคมที่สะดวกรวดเร็ว	ผิวจราจรกว้าง 6 ม. ยาว 5,400.00 ม. หนา 0.05 ม.	11,440,000	11,440,000	11,440,000	11,440,000	11,440,000	จำนวนความยาวของถนนที่ได้รับการก่อสร้าง	ประชาชนได้รับความสะดวกในการใช้ถนน	อบต.ป่าซาง/ อบต.ตาดควัน
84	เสริมผิวทางแอสฟัลติกคอนกรีต ถนนสายวนอุทยานน้ำตกตาดสายรุ้ง ม.6 ต.ป่าซาง เชื่อมระหว่าง บ้านโป่งชัย ม.13 ต.ทุ่งก่อ อ.เวียงเชียงรุ้ง จ.เชียงราย	เพื่อให้ประชาชนได้มีถนนสำหรับการคมนาคมที่สะดวกรวดเร็ว	ผิวจราจรกว้าง 6.00 ม. ยาว 3,230.00 ม. หนา 0.05 ม.	5,250,000	5,250,000	5,250,000	5,250,000	5,250,000	จำนวนความยาวของถนนที่ได้รับการก่อสร้าง	ประชาชนได้รับความสะดวกในการใช้ถนน	อบต.ป่าซาง

แผนงาน 3.1 อุตสาหกรรมและการโยธา

ที่	โครงการ	วัตถุประสงค์	เป้าหมาย (ผลผลิตของโครงการ)	งบประมาณ					ตัวชี้วัด (KPI)	ผลที่คาดว่าจะได้รับ	หน่วยงาน ที่จะขอประสาน
				2566 (บาท)	2567 (บาท)	2568 (บาท)	2569 (บาท)	2570 (บาท)			
85	ก่อสร้างถนนคอนกรีตเสริมเหล็กจากบ้านนายบุญลือ อินตะนางแล บ้านเหล่า ม.6 ต.ทุ่งก่อ เชื่อมบ้านหมากเอี้ยก ม.5 ต.ป่าซาง อ.เวียงเชียงรุ้ง จ.เชียงราย	เพื่อให้มีถนนสำหรับการคมนาคมที่สะดวกรวดเร็ว	ผิวจราจรกว้าง 4.00 - 6.00 ม. ยาว 2500.00 ม. หนา 0.15 ม. พื้นที่ไม่น้อยกว่า 10,000.00 ตร.ม.	5,609,000	5,609,000	5,609,000	5,609,000	5,609,000	ความยาวของถนนที่ได้รับบริการก่อสร้าง	ประชาชนได้รับความสะดวกในการใช้ถนน	อบต.ทุ่งก่อ/ อบต.ป่าซาง
86	<b>อำเภอขุนตาล</b> ก่อสร้างถนนคอนกรีตเสริมเหล็กบ้านพระเนตร ม.11 ต.ต้า อ.ขุนตาล เชื่อมบ้านห้วยไคร้ใหม่ ม.6 ต.เวียง อ.เทิง	เพื่อพัฒนาระบบโครงสร้างพื้นฐานให้มีความพร้อมต่อการพัฒนาด้านเศรษฐกิจและสังคมในอนาคต	ผิวจราจรกว้าง 6.00 ม. หนา 0.15 ม. ยาว 1,650.00 ม. หรือมีพื้นที่ผิวจราจรไม่น้อยกว่า 9,900.00 ตร.ม.	5,170,000	5,170,000	5,170,000	5,170,000	5,170,000	ถนนคอนกรีตเสริมเหล็กที่ได้มาตรฐานจำนวน 1 สายทาง.	ทำให้ประชาชนสัญจรได้อย่างปลอดภัย	อบต.ต้า
87	ก่อสร้างถนนแอสฟัลต์ติกคอนกรีตบ้านต่าน้ำอิง ม.10 ต.ต้า อ.ขุนตาล เชื่อมบ้านห้วยไคร้ใหม่ ม.6 ต.เวียง อ.เทิง จ.เชียงราย	เพื่อให้มีเส้นทางสัญจรที่สะดวก	ผิวจราจรกว้าง 6.00 ม. หนา 0.05 ม. ระยะทางไม่น้อยกว่า 6,000.00 ม.	15,736,000	15,736,000	15,736,000	15,736,000	15,736,000	ถนนแอสฟัลต์ติกคอนกรีตที่ได้มาตรฐานจำนวน 1 สายทาง	ทำให้ประชาชนสัญจรได้อย่างปลอดภัย	อบต.ต้า

## ยุทธศาสตร์ที่ 1 การพัฒนาโครงสร้างพื้นฐานและระบบคมนาคมขนส่ง

แบบ ผ. 02/2

## แผนงาน 3.1 อุตสาหกรรมและการโยธา

ที่	โครงการ	วัตถุประสงค์	เป้าหมาย (ผลผลิตของโครงการ)	งบประมาณ					ตัวชี้วัด (KPI)	ผลที่คาดว่าจะได้รับ	หน่วยงาน ที่จะขอประสาน
				2566 (บาท)	2567 (บาท)	2568 (บาท)	2569 (บาท)	2570 (บาท)			
88	<b>อำเภอแม่ลาว</b> ก่อสร้างถนนลาดยาง AC บ้านห้วยหวาย ม.2 ต.ดงมะตะ เชื่อมบ้านท่ามะโอ ม.8 ต.จอมหมอกแก้ว อ.แม่ลาว จ.เชียงราย	(1) เพื่ออำนวยความสะดวกและเพิ่มศักยภาพในด้านการคมนาคมของราษฎร (2) เพื่อเป็นการแก้ไขปัญหาและอุปสรรคในการใช้เส้นทางคมนาคมสัญจรไปมาของราษฎร (3) เพื่อสร้างความปลอดภัยในชีวิตและทรัพย์สินของราษฎรผู้ใช้เส้นทาง	ก่อสร้างถนนลาดยาง AC บ้านห้วยหวาย ม.2 ต.ดงมะตะ เชื่อมบ้านท่ามะโอ ม.8 ต.จอมหมอกแก้ว อ.แม่ลาว จ.เชียงราย ระยะทาง 2.00 กม.	-	6,000,000	-	-	-	- ถนนลาดยางที่ได้มาตรฐานจำนวน 1 สายทาง	(1) มีความสะดวกและเพิ่มศักยภาพในด้านการคมนาคมของราษฎร (2) เป็นการแก้ไขปัญหาและอุปสรรคในการใช้เส้นทางคมนาคมสัญจรไปมาของราษฎร (3) สร้างความปลอดภัยในชีวิตและทรัพย์สินของราษฎรผู้ใช้เส้นทาง	ทต.ดงมะตะ
89	ก่อสร้างถนนลาดยาง AC บ้านป่าซาง ม.2 ต.โป่งแพร์ อ.แม่ลาว เชื่อมบ้านแม่มอญ ม.2 ต.ห้วยชมภู อ.เมือง จ.เชียงราย	(1) เพื่ออำนวยความสะดวกและเพิ่มศักยภาพในด้านการคมนาคมของราษฎร (2) เพื่อเป็นการแก้ไขปัญหาและอุปสรรคในการใช้เส้นทางคมนาคมสัญจรไปมาของราษฎร (3) เพื่อสร้างความปลอดภัยในชีวิตและทรัพย์สินของราษฎรผู้ใช้เส้นทาง	ก่อสร้างถนนลาดยาง AC บ้านป่าซาง ม.2 ต.โป่งแพร์ อ.แม่ลาว เชื่อมบ้านแม่มอญ ม.2 ต.ห้วยชมภู อ.เมือง จ.เชียงราย ระยะทาง 2.00 กม.	-	-	6,000,000	-	-	- ถนนลาดยางที่ได้มาตรฐานจำนวน 1 สายทาง	(1) มีความสะดวกและเพิ่มศักยภาพในด้านการคมนาคมของราษฎร (2) เป็นการแก้ไขปัญหาและอุปสรรคในการใช้เส้นทางคมนาคมสัญจรไปมาของราษฎร (3) สร้างความปลอดภัยในชีวิตและทรัพย์สินของราษฎรผู้ใช้เส้นทาง	อบต.โป่งแพร์

แผนงาน 3.1 อุตสาหกรรมและการโยธา

ที่	โครงการ	วัตถุประสงค์	เป้าหมาย (ผลผลิตของโครงการ)	งบประมาณ					ตัวชี้วัด (KPI)	ผลที่คาดว่าจะ ได้รับ	หน่วยงาน ที่จะขอประสาน
				2566 (บาท)	2567 (บาท)	2568 (บาท)	2569 (บาท)	2570 (บาท)			
90	ก่อสร้างถนนลาดยาง บ้านป่าซาง ม.1 (ซอย 1) ต.โป่งแพร์ อ.แม่ลาว เชื่อมบ้านปางมุ้ง ม.6 ต.แม่กรณ์ อ.เมืองเชียงราย จ.เชียงราย	(1) เพื่ออำนวยความสะดวกและเพิ่มศักยภาพในด้านการคมนาคมของราษฎร (2) เพื่อเป็นการแก้ไขปัญหาและอุปสรรคในการใช้เส้นทางคมนาคมสัญจรไปมาของราษฎร (3) เพื่อสร้างความปลอดภัยในชีวิตและทรัพย์สินของราษฎรผู้ใช้เส้นทาง	ก่อสร้างถนนลาดยาง บ้านป่าซาง ม.1 (ซอย 1) ต.โป่งแพร์ อ.แม่ลาว เชื่อมบ้านปางมุ้ง ม.6 ต.แม่กรณ์ อ.เมืองเชียงราย จ.เชียงราย ระยะทาง 2.00 กม.	-	-	6,000,000	-	-	ถนนลาดยางที่ได้มาตรฐานจำนวน 1 สายทาง	(1) มีความสะดวกและเพิ่มศักยภาพในด้านการคมนาคมของราษฎร (2) เป็นการแก้ไขปัญหาและอุปสรรคในการใช้เส้นทางคมนาคมสัญจรไปมาของราษฎร (3) สร้างความปลอดภัยในชีวิตและทรัพย์สินของราษฎรผู้ใช้เส้นทาง	อบต.โป่งแพร์
91	ก่อสร้างถนนคอนกรีต บ้านสันหนองล้อม ม.6 ต.ปาก่อคำ เชื่อมบ้านปางป่าสัก ม.2 ทต.ปาก่อคำ อ.แม่ลาว จ.เชียงราย	(1) เพื่ออำนวยความสะดวกและเพิ่มศักยภาพในด้านการคมนาคมของราษฎร (2) เพื่อเป็นการแก้ไขปัญหาและอุปสรรคในการใช้เส้นทางคมนาคมสัญจรไปมาของราษฎร (3) เพื่อสร้างความปลอดภัยในชีวิตและทรัพย์สินของราษฎรผู้ใช้เส้นทาง	ก่อสร้างถนนคอนกรีต บ้านสันหนองล้อม ม.6 ต.ปาก่อคำ เชื่อมบ้านปางป่าสัก ม.2 ทต.ปาก่อคำ อ.แม่ลาว จ.เชียงราย ระยะทาง 2.00 กม.	-	-	-	-	6,000,000	ถนนคอนกรีตที่ได้มาตรฐานจำนวน 1 สายทาง	(1) มีความสะดวกและเพิ่มศักยภาพในด้านการคมนาคมของราษฎร (2) เป็นการแก้ไขปัญหาและอุปสรรคในการใช้เส้นทางคมนาคมสัญจรไปมาของราษฎร (3) สร้างความปลอดภัยในชีวิตและทรัพย์สินของราษฎรผู้ใช้เส้นทาง	อบต.ปาก่อคำ

## ยุทธศาสตร์ที่ 1 การพัฒนาโครงสร้างพื้นฐานและระบบคมนาคมขนส่ง

แบบ ผ. 02/2

## แผนงาน 3.1 อุตสาหกรรมและการโยธา

ที่	โครงการ	วัตถุประสงค์	เป้าหมาย (ผลผลิตของโครงการ)	งบประมาณ					ตัวชี้วัด (KPI)	ผลที่คาดว่าจะ ได้รับ	หน่วยงาน ที่จะขอประสาน	
				2566 (บาท)	2567 (บาท)	2568 (บาท)	2569 (บาท)	2570 (บาท)				
92	<b>อำเภอพาน</b> ก่อสร้างสะพานคอนกรีตเสริมเหล็ก ระหว่างบ้านสันมะแพน ม.6 ต.ธารทอง อ.พาน จ.เชียงราย เชื่อมบ้านท่าสันกลาง ม.14 ต.ดงมะดะ	เพื่อให้การสัญจรสะดวก ปลอดภัยมีสะพาน ได้มาตรฐาน	ปริมาณงาน ขนาดผิวจราจร กว้าง 7.00 ม. ทางเท้า 2 ข้าง ข้างละ 1.00 ม. ความยาว 81.00 ม. สถานที่ดำเนินการ บ้านสันมะแพน ม.6 ต.ธารทอง อ.พาน เชื่อมบ้านท่าสันกลาง ม.14 ต.ดงมะดะ อ.แม่ลาว จ.เชียงราย	6,794,000	-	-	-	-	-	จำนวนของสะพาน ได้มาตรฐาน	ประชาชนได้รับความสะดวก ปลอดภัยในการสัญจรสะพาน ได้มาตรฐาน	อบต.ธารทอง
93	ก่อสร้างถนนคอนกรีตเสริมเหล็ก บ้านทุ่งสามเหลี่ยม ม.3 เชื่อมบ้าน ห้วยบงใต้ ม.9 ต.ทานตะวัน อ.พาน จ.เชียงราย	เพื่อเพิ่มความสะดวก ในการคมนาคม ของประชาชนในพื้นที่ ต.เวียงห้าและ ต.ทานตะวัน	ผิวจราจรกว้าง 6.00 ม. ยาว 2,000.00 ม. หนา 0.15 ม. หรือมีพื้นที่ไม่น้อยกว่า 12,000.00 ตร.ม.	6,232,000	-	-	-	-	-	ถนน คสล. ที่ได้มาตรฐาน เพิ่มขึ้น 1 สาย	ประชาชนทั้งสองตำบล มีการคมนาคมที่สะดวก และปลอดภัยเพิ่มขึ้น	อบต. เวียงห้า
94	<b>อำเภอป่าแดด</b> ก่อสร้างตาดคอนกรีตเสริมเหล็ก ฝายร่องเปา ต.ป่าแฉะ เชื่อม ต.โรงช้าง และ ต.ศรีโพธิ์เงิน อ.ป่าแดด จ.เชียงราย	เพื่อจัดทำระบบส่งน้ำ เพื่อการเกษตร	ก่อสร้างตาดคอนกรีต กว้าง 10.00 ม. ยาว 4,000.00 ม.	13,000,000	13,000,000	13,000,000	13,000,000	13,000,000	ความกว้าง และความยาว ของคอนกรีต	ประชาชนมีน้ำใช้ในการเกษตร	ทต.ป่าแฉะ	

แผนงาน 3.1 อุตสาหกรรมและการโยธา

ที่	โครงการ	วัตถุประสงค์	เป้าหมาย (ผลผลิตของโครงการ)	งบประมาณ					ตัวชี้วัด (KPI)	ผลที่คาดว่าจะได้รับ	หน่วยงาน ที่จะขอประสาน
				2566 (บาท)	2567 (บาท)	2568 (บาท)	2569 (บาท)	2570 (บาท)			
95	<b>อำเภอแม่สรวย</b> ก่อสร้างถนนหินคลุกบริเวณ ศาลสมเด็จพระนเรศวรมหาราช บ้านป่าช้างพัฒนา ม.13 ต.แม่พริก เชื่อม บ้านร้องเจริญ ม.7 ต.แม่สรวย อ.แม่สรวย จ.เชียงราย	เพื่อให้ประชาชนได้รับ ความสะดวกในการสัญจร	ผิวจราจรกว้าง 6.00 ม. ยาว 2,475.00 ม. หนา 0.15 ม.	6,172,415	6,172,415	-	-	-	- ร้อยละของ ประชาชนได้รับ ความสะดวก ในการสัญจร	เกิดการพัฒนาด้านคมนาคม มีความปลอดภัย สะดวก รวดเร็ว ในการสัญจร และขนส่งและพัฒนา ทางเศรษฐกิจได้	อบต.แม่พริก
96	<b>อำเภอเวียงป่าเป้า</b> ก่อสร้างถนนคอนกรีตเสริมเหล็ก ม.11 บ้านทุ่งรวงทอง ถึง ม.4 บ้านดง ต.เวียงกาหลง เชื่อม ต.แม่เจดีย์ อ.เวียงป่าเป้า จ.เชียงราย	เพื่อความสะดวก ในการเดินทาง	ผิวจราจรกว้าง 6.00 ม. ยาว 2,800.00 ม. หนา 0.15 ม.	9,060,000	-	-	-	-	- จำนวนครัวเรือน ที่ได้รับประโยชน์	การเดินทางมีความสะดวก รวดเร็วขึ้น	ทต. เวียงกาหลง
97	ก่อสร้างถนนคอนกรีตเสริมเหล็ก สายเลียบบดลองชลประทาน ทางทิศตะวันตกบ้านสันมะเค็ด ม.1 ต.เวียงกาหลง เชื่อมบ้านสบลี่ ม.9 ต.ป่าจี่ อ.เวียงป่าเป้า จ.เชียงราย	เพื่อให้การคมนาคมสะดวก รวดเร็วและมีความปลอดภัย	ผิวจราจรกว้าง 6.00 ม. ยาว 3,280.00 ม. หนา 0.15 ม.	10,161,000	-	-	-	-	- จำนวนครัวเรือน ที่ได้รับประโยชน์	ประชาชนมีความสะดวก ในการคมนาคม	ทต. เวียงกาหลง
98	ก่อสร้างถนนคอนกรีตเสริมเหล็ก บ้านป่าจั่น ม.7 ต.เวียงกาหลง เชื่อมบ้านฮ่างต้า ม.3 ต.ป่าจี่ อ.เวียงป่าเป้า จ.เชียงราย	เพื่อความสะดวกปลอดภัย ในการคมนาคมของ ประชาชน	ผิวจราจรกว้าง 6.00 ม. ยาว 3,600.00 ม. หนา 0.15 ม.	11,640,000	-	-	-	-	- จำนวนครัวเรือน ที่ได้รับประโยชน์	การเดินทางมีความสะดวก รวดเร็วขึ้น	ทต. เวียงกาหลง

## ยุทธศาสตร์ที่ 1 การพัฒนาโครงสร้างพื้นฐานและระบบคมนาคมขนส่ง

แบบ ผ. 02/2

## แผนงาน 3.1 อุตสาหกรรมและการโยธา

ที่	โครงการ	วัตถุประสงค์	เป้าหมาย (ผลผลิตของโครงการ)	งบประมาณ					ตัวชี้วัด (KPI)	ผลที่คาดว่าจะได้รับ	หน่วยงาน ที่จะขอประสาน
				2566 (บาท)	2567 (บาท)	2568 (บาท)	2569 (บาท)	2570 (บาท)			
99	<b>อำเภอพญาเม็งราย</b> ก่อสร้างถนนลาดยาง สายอ่างเก็บน้ำ ม.10 ต.ไม้ยา เชื่อม ระหว่าง ม.7 ต.ดอนศิลา อ.เวียงชัย จ.เชียงราย	1.เพื่อปรับปรุงเส้นทาง เชื่อมระหว่าง ตำบลให้ดีขึ้น 2.เพื่อให้ประชาชน ในหมู่บ้านและผู้ใช้เส้นทาง ได้รับความสะดวกในการ เดินทาง	ถนนลาดยาง Asphaltic Concrete ผิวจราจรกว้าง 6.00 ม. ยาว 1,300 ม. หนา 0.14 ม.	6,230,000	-	-	-	-	จำนวนถนน ที่ได้รับการก่อสร้าง	ประชาชนมีถนนที่สามารถ ลำเลียงผลผลิตทางการ เกษตรและเพื่อการสัญจร ได้อย่างสะดวกและปลอดภัย	ทต.ไม้ยา
100	ขยายผิวถนนลูกรังพร้อมลงหินคลุก ถนนสายปากทางบ้านดาบแก้ว เลียบบร่องอุ้ ทิศตะวันตก บ้านทุ่ง เจ้าใต้ ม.18 ต.แม่เปา อ.พญาเม็งราย จ.เชียงราย	เพื่อขยายผิวจราจร ให้กว้างและได้มาตรฐาน	ถมดินบดอัดลูกรัง พร้อมหินคลุก ผิวจราจรกว้าง 8 ม. ยาว 1,120 ม. พร้อมวางท่อ	6,000,000	6,000,000	6,000,000	6,000,000	6,000,000	ขยายผิวถนน พร้อมลงหินคลุก 1 สาย	ประชาชนได้รับความสะดวก รวดเร็วและปลอดภัยมากขึ้น	ทต.พญาเม็งราย
รวม	100 โครงการ	-	-	550,841,815	561,586,415	463,241,000	407,736,000	583,066,000	-	-	



รายละเอียดโครงการพัฒนา  
แผนพัฒนาท้องถิ่น (พ.ศ. 2566 - 2570)  
สำหรับ โครงการที่เกินศักยภาพขององค์กรปกครองส่วนท้องถิ่นที่ใช้สำหรับการประสานแผนพัฒนาท้องถิ่น  
องค์การบริหารส่วนจังหวัดเชียงราย

ยุทธศาสตร์จังหวัดที่ 1 การสร้างมูลค่าเพิ่มด้านการท่องเที่ยวเชิงสร้างสรรค์โดยดำรงฐานวัฒนธรรมล้านนา  
ยุทธศาสตร์การพัฒนาขององค์กรปกครองส่วนท้องถิ่นในจังหวัดที่ 2 การพัฒนาเศรษฐกิจและการท่องเที่ยว  
ยุทธศาสตร์ที่ 2 การพัฒนาเศรษฐกิจและการท่องเที่ยว  
แผนงาน 2.4 เคหะและชุมชน

แบบ ผ. 02/2

ที่	โครงการ	วัตถุประสงค์	เป้าหมาย (ผลผลิตของโครงการ)	งบประมาณ					ตัวชี้วัด (KPI)	ผลที่คาดว่าจะได้รับ	หน่วยงาน รับผิดชอบหลัก
				2566 (บาท)	2567 (บาท)	2568 (บาท)	2569 (บาท)	2570 (บาท)			
1	<b>อำเภอเชียงของ</b> ติดตั้งไฟฟ้าส่องสว่างพลังงานแสงอาทิตย์ตามมาตรฐานทะเบียนบัญชี นวัตกรรมไทย ถนนเพื่อการท่องเที่ยวอำเภอเชียงของ น้ำตกห้วยเม็ง ม.6 ต.เวียง อ.เชียงของ จ.เชียงราย	เพื่อเพิ่มความปลอดภัยในชีวิตและทรัพย์สิน	ตามแบบและประมาณการสำนักช่างองค์การบริหารส่วนจังหวัดเชียงราย	-	11,160,000	-	-	-	จำนวนเสาไฟฟ้าที่ได้รับการก่อสร้างและติดตั้ง	ประชาชนมีไฟฟ้าส่องสว่างสามารถสัญจรไปมาสะดวก รวดเร็วและเกิดความปลอดภัยในชีวิตและทรัพย์สิน	ทต.เวียง
2	ติดตั้งไฟฟ้าส่องสว่างพลังงานแสงอาทิตย์ตามมาตรฐานทะเบียนบัญชี นวัตกรรมไทย ถนนสายทางลัด อ.เชียงของ - อ.เวียงแก่น ม.11 บ้านทุ่งจิวเหนือ - ม.8 บ้านต้น ต.สถาน เชื่อมบ้านปากอึง ม.2,ม.16 ต.ศรีดอนชัย อ.เชียงของ จ.เชียงราย	เพื่อเพิ่มความปลอดภัยในชีวิตและทรัพย์สิน	ตามแบบและประมาณการสำนักช่างองค์การบริหารส่วนจังหวัดเชียงราย	16,150,000	-	-	-	-	จำนวนเสาไฟฟ้าที่ได้รับการก่อสร้างและติดตั้ง	ประชาชนมีไฟฟ้าส่องสว่างสามารถสัญจรไปมาสะดวก รวดเร็วและเกิดความปลอดภัยในชีวิตและทรัพย์สิน	ทต.สถาน

## ยุทธศาสตร์ที่ 2 การพัฒนาเศรษฐกิจและการท่องเที่ยว

แบบ ผ. 02/2

## แผนงาน 2.4 เคหะและชุมชน

ที่	โครงการ	วัตถุประสงค์	เป้าหมาย (ผลผลิตของโครงการ)	งบประมาณ					ตัวชี้วัด (KPI)	ผลที่คาดว่าจะได้รับ	หน่วยงาน รับผิดชอบหลัก	
				2566 (บาท)	2567 (บาท)	2568 (บาท)	2569 (บาท)	2570 (บาท)				
3	ติดตั้งไฟฟ้าส่องสว่างพลังงานแสงอาทิตย์ตามมาตรฐานทะเบียนบัญชี นวัตกรรมไทย ถนนสาย ม.6 บ้านทุ่งอ่าง ต.สถาน สายทางทุ่งไฮ - ท่าสี่เสียด - หนองรงค์ - ม.14 บ้านศรีมงคล ต.ศรีดอนชัย อ.เชียงของ จ.เชียงราย	เพื่อเพิ่มความปลอดภัยในชีวิตและทรัพย์สิน	ตามแบบและประมาณการสำนักช่างองค์การบริหารส่วนจังหวัดเชียงราย	14,450,000	-	-	-	-	-	จำนวนเสาไฟฟ้าที่ได้รับการก่อสร้างและติดตั้ง	ประชาชนมีไฟฟ้าส่องสว่างสามารถสัญจรไปมาสะดวก รวดเร็วและเกิดความปลอดภัยในชีวิตและทรัพย์สิน	ทต.สถาน
4	ติดตั้งไฟฟ้าส่องสว่างพลังงานแสงอาทิตย์ตามมาตรฐานทะเบียนบัญชี นวัตกรรมไทย ถนนสาย ม.6 บ้านทุ่งอ่าง ต.สถาน สายทางทุ่งหนองบัว - ม.9 บ้านศรีดอนมูล - ม.14 บ้านศรีมงคล ต.ศรีดอนชัย อ.เชียงของ จ.เชียงราย	เพื่อเพิ่มความปลอดภัยในชีวิตและทรัพย์สิน	ตามแบบและประมาณการสำนักช่างองค์การบริหารส่วนจังหวัดเชียงราย	-	-	10,020,000	-	-	-	จำนวนเสาไฟฟ้าที่ได้รับการก่อสร้างและติดตั้ง	ประชาชนมีไฟฟ้าส่องสว่างสามารถสัญจรไปมาสะดวก รวดเร็วและเกิดความปลอดภัยในชีวิตและทรัพย์สิน	ทต.สถาน
5	ติดตั้งไฟฟ้าส่องสว่างพลังงานแสงอาทิตย์ตามมาตรฐานทะเบียนบัญชี นวัตกรรมไทย ถนนสาย ม.15 บ้านทุ่งอ่าง ต.สถาน สายทาง รพ.สต.ทุ่งอ่าง - ม.2,ม.16 ต.ศรีดอนชัย อ.เชียงของ จ.เชียงราย	เพื่อเพิ่มความปลอดภัยในชีวิตและทรัพย์สิน	ตามแบบและประมาณการสำนักช่างองค์การบริหารส่วนจังหวัดเชียงราย	-	-	9,100,000	-	-	-	จำนวนเสาไฟฟ้าที่ได้รับการก่อสร้างและติดตั้ง	ประชาชนมีไฟฟ้าส่องสว่างสามารถสัญจรไปมาสะดวก รวดเร็วและเกิดความปลอดภัยในชีวิตและทรัพย์สิน	ทต.สถาน

แผนงาน 2.4 เคหะและชุมชน

ที่	โครงการ	วัตถุประสงค์	เป้าหมาย (ผลผลิตของโครงการ)	งบประมาณ					ตัวชี้วัด (KPI)	ผลที่คาดว่าจะได้รับ	หน่วยงาน รับผิดชอบหลัก
				2566 (บาท)	2567 (บาท)	2568 (บาท)	2569 (บาท)	2570 (บาท)			
6	ติดตั้งไฟฟ้าส่องสว่างพลังงานแสงอาทิตย์ตามมาตรฐานทะเบียนบัญชี นวัตกรรมไทย ถนนสาย ม.15 บ้านทุ่งอ่าง ต.สถาน - ม.8 บ้านเด่น - เชื่อมบ้านปากอึง ม.2,ม.16 ต.ศรีดอนชัย อ.เชียงของ จ.เชียงราย	เพื่อเพิ่มความปลอดภัยในชีวิตและทรัพย์สิน	ตามแบบและประมาณการสำนักช่างองค์การบริหารส่วนจังหวัดเชียงราย	-	-	10,310,000	-	-	จำนวนเสาไฟฟ้าที่ได้รับการก่อสร้างและติดตั้ง	ประชาชนมีไฟฟ้าส่องสว่างสามารถสัญจรไปมาสะดวก รวดเร็วและเกิดความปลอดภัยในชีวิตและทรัพย์สิน	ทต.สถาน
7	ติดตั้งไฟฟ้าส่องสว่างพลังงานแสงอาทิตย์ตามมาตรฐานทะเบียนบัญชี นวัตกรรมไทย ถนนสายหลัก 7 ม.3 บ้านน้ำม้า ต.สถาน สายทางทุ่งร่องกอก ฝั่งตะวันออก - ม.11 บ้านใหม่เจดีย์ - ม.18 บ้านสารภี ต.ศรีดอนชัย อ.เชียงของ จ.เชียงราย	เพื่อเพิ่มความปลอดภัยในชีวิตและทรัพย์สิน	ตามแบบและประมาณการสำนักช่างองค์การบริหารส่วนจังหวัดเชียงราย	-	-	5,400,000	-	-	จำนวนเสาไฟฟ้าที่ได้รับการก่อสร้างและติดตั้ง	ประชาชนมีไฟฟ้าส่องสว่างสามารถสัญจรไปมาสะดวก รวดเร็วและเกิดความปลอดภัยในชีวิตและทรัพย์สิน	ทต.สถาน
8	ติดตั้งไฟฟ้าส่องสว่างพลังงานแสงอาทิตย์ตามมาตรฐานทะเบียนบัญชี นวัตกรรมไทย ถนนสายหลัก 8 ม.3 บ้านน้ำม้า ต.สถาน สายทางหนองงูเห่าล้อม - ม.11 บ้านใหม่เจดีย์ - ม.18 บ้านสารภี ต.ศรีดอนชัย จ.เชียงราย	เพื่อเพิ่มความปลอดภัยในชีวิตและทรัพย์สิน	ตามแบบและประมาณการสำนักช่างองค์การบริหารส่วนจังหวัดเชียงราย	-	-	14,800,000	-	-	จำนวนเสาไฟฟ้าที่ได้รับการก่อสร้างและติดตั้ง	ประชาชนมีไฟฟ้าส่องสว่างสามารถสัญจรไปมาสะดวก รวดเร็วและเกิดความปลอดภัยในชีวิตและทรัพย์สิน	ทต.สถาน

## ยุทธศาสตร์ที่ 2 การพัฒนาเศรษฐกิจและการท่องเที่ยว

แบบ ผ. 02/2

## แผนงาน 2.4 เคหะและชุมชน

ที่	โครงการ	วัตถุประสงค์	เป้าหมาย (ผลผลิตของโครงการ)	งบประมาณ					ตัวชี้วัด (KPI)	ผลที่คาดว่าจะได้รับ	หน่วยงาน รับผิดชอบหลัก
				2566 (บาท)	2567 (บาท)	2568 (บาท)	2569 (บาท)	2570 (บาท)			
9	ติดตั้งไฟฟ้าส่องสว่างพลังงานแสงอาทิตย์ตามมาตรฐานทะเบียนบัญชี นวัตกรรมไทย ถนนสายหลัก 9 ม.11 บ้านใหม่เจดีย์ - ม.18 บ้านสารภี ต.ศรีดอนชัย - สายทางห้วยขอนตั้ง - ม.3 บ้านน้ำม้า ต.สถาน อ.เชียงของ จ.เชียงราย	เพื่อเพิ่มความปลอดภัยในชีวิตและทรัพย์สิน	ตามแบบและประมาณการสำนักช่างองค์การบริหารส่วนจังหวัดเชียงราย	-	-	15,860,000	-	-	จำนวนเสาไฟฟ้าที่ได้รับการก่อสร้างและติดตั้ง	ประชาชนมีไฟฟ้าส่องสว่างสามารถสัญจรไปมาสะดวก รวดเร็วและเกิดความปลอดภัยในชีวิตและทรัพย์สิน	ทต.ศรีดอนชัย
10	ติดตั้งไฟฟ้าส่องสว่างพลังงานแสงอาทิตย์ตามมาตรฐานทะเบียนบัญชี นวัตกรรมไทย ถนนสายหลัก 10 ม.11 บ้านใหม่เจดีย์ - ม.18 บ้านสารภี ต.ศรีดอนชัย - สายทางห้วยหม้ออ้วน - ม.3 บ้านน้ำม้า ต.สถาน อ.เชียงของ จ.เชียงราย	เพื่อเพิ่มความปลอดภัยในชีวิตและทรัพย์สิน	ตามแบบและประมาณการสำนักช่างองค์การบริหารส่วนจังหวัดเชียงราย	-	-	16,750,000	-	-	จำนวนเสาไฟฟ้าที่ได้รับการก่อสร้างและติดตั้ง	ประชาชนมีไฟฟ้าส่องสว่างสามารถสัญจรไปมาสะดวก รวดเร็วและเกิดความปลอดภัยในชีวิตและทรัพย์สิน	ทต.ศรีดอนชัย

แผนงาน 2.4 เคหะและชุมชน

ที่	โครงการ	วัตถุประสงค์	เป้าหมาย (ผลผลิตของโครงการ)	งบประมาณ					ตัวชี้วัด (KPI)	ผลที่คาดว่าจะได้รับ	หน่วยงาน รับผิดชอบหลัก
				2566 (บาท)	2567 (บาท)	2568 (บาท)	2569 (บาท)	2570 (บาท)			
11	ติดตั้งไฟฟ้าส่องสว่างพลังงานแสงอาทิตย์ตามมาตรฐานทะเบียนบัญชีนวัตกรรมไทย ถนนสาย ม.2 บ้านทุ่งจิว ต.สถาน - ม.4 บ้านเชียงคาน - ม.14 บ้านเชียงคานใหม่ - วัดเชียงคาน - วัดน้ำม้า - ฌาปนกิจสถาน บ้านเชียงคาน ต.สถาน - ม.11 บ้านใหม่เจดีย์ - ม.18 บ้านสารภี ต.ศรีดอนชัย อ.เชียงของ จ.เชียงราย	เพื่อเพิ่มความปลอดภัยในชีวิตและทรัพย์สิน	ตามแบบและประมาณการสำนักช่างองค์การบริหารส่วนจังหวัดเชียงราย	-	18,330,000	-	-	-	จำนวนเสาไฟฟ้าที่ได้รับการก่อสร้างและติดตั้ง	ประชาชนมีไฟฟ้าส่องสว่างสามารถสัญจรไปมาสะดวก รวดเร็วและเกิดความปลอดภัยในชีวิตและทรัพย์สิน	ทต.สถาน
12	ติดตั้งไฟฟ้าส่องสว่างพลังงานแสงอาทิตย์ตามมาตรฐานทะเบียนบัญชีนวัตกรรมไทย ถนนสาย ม.9 บ้านศรีดอนมูล ต.สถาน - วัดบ้านศรีดอนมูล - ม.4 บ้านเชียงคาน - ม.14 บ้านเชียงคานใหม่ - วัดเชียงคาน - ม.11 บ้านใหม่เจดีย์ - ม.18 บ้านสารภี ต.ศรีดอนชัย อ.เชียงของ จ.เชียงราย	เพื่อเพิ่มความปลอดภัยในชีวิตและทรัพย์สิน	ตามแบบและประมาณการสำนักช่างองค์การบริหารส่วนจังหวัดเชียงราย	-	8,650,000	-	-	-	จำนวนเสาไฟฟ้าที่ได้รับการก่อสร้างและติดตั้ง	ประชาชนมีไฟฟ้าส่องสว่างสามารถสัญจรไปมาสะดวก รวดเร็วและเกิดความปลอดภัยในชีวิตและทรัพย์สิน	ทต.สถาน

## ยุทธศาสตร์ที่ 2 การพัฒนาเศรษฐกิจและการท่องเที่ยว

แบบ ผ. 02/2

## แผนงาน 2.4 เคหะและชุมชน

ที่	โครงการ	วัตถุประสงค์	เป้าหมาย (ผลผลิตของโครงการ)	งบประมาณ					ตัวชี้วัด (KPI)	ผลที่คาดว่าจะได้รับ	หน่วยงาน รับผิดชอบหลัก	
				2566 (บาท)	2567 (บาท)	2568 (บาท)	2569 (บาท)	2570 (บาท)				
13	ติดตั้งไฟฟ้าส่องสว่างพลังงานแสงอาทิตย์ตามมาตรฐานทะเบียนบัญชี นวัตกรรมไทย ถนนสาย ม.5 บ้านทุ่งทราย ต.เวียง - ม.4 บ้านทุ่งดุก - ทุ่งดงพั้ง - ม.10 บ้านโจ้โก้ - ทุ่งหนองปลิง - ม.5 บ้านแพน - ร่องแห่ง - ม.7 บ้านใหม่ ทุ่งหมด (ศูนย์อื้อซุ) ต.สถาน อ.เชียงของ จ.เชียงราย	เพื่อเพิ่มความปลอดภัยในชีวิตและทรัพย์สิน	ตามแบบและประมาณการสำนักช่างองค์การบริหารส่วนจังหวัดเชียงราย	-	22,480,000	-	-	-	-	จำนวนเสาไฟฟ้าที่ได้รับการก่อสร้างและติดตั้ง	ประชาชนมีไฟฟ้าส่องสว่างสามารถสัญจรไปมาสะดวก รวดเร็วและเกิดความปลอดภัยในชีวิตและทรัพย์สิน	ทต.เวียง
14	ติดตั้งไฟฟ้าส่องสว่างพลังงานแสงอาทิตย์ตามมาตรฐานทะเบียนบัญชี นวัตกรรมไทย ถนนสาย ม.10 บ้านโจ้โก้ ต.เวียง - สายสันแร่ทอง- ม.7 บ้านใหม่ทุ่งหมด ต.สถาน อ.เชียงของ จ.เชียงราย	เพื่อเพิ่มความปลอดภัยในชีวิตและทรัพย์สิน	ตามแบบและประมาณการสำนักช่างองค์การบริหารส่วนจังหวัดเชียงราย	-	9,060,000	-	-	-	-	จำนวนเสาไฟฟ้าที่ได้รับการก่อสร้างและติดตั้ง	ประชาชนมีไฟฟ้าส่องสว่างสามารถสัญจรไปมาสะดวก รวดเร็วและเกิดความปลอดภัยในชีวิตและทรัพย์สิน	ทต.เวียง
15	ติดตั้งไฟฟ้าส่องสว่างพลังงานแสงอาทิตย์ตามมาตรฐานทะเบียนบัญชี นวัตกรรมไทย ถนนสายม.10 บ้านโจ้โก้ ต.เวียง - สายลิคไนท์ - สันหลวง - ร่องแห่ง - ม.7 บ้านใหม่ทุ่งหมด ต.สถาน อ.เชียงของ จ.เชียงราย	เพื่อเพิ่มความปลอดภัยในชีวิตและทรัพย์สิน	ตามแบบและประมาณการสำนักช่างองค์การบริหารส่วนจังหวัดเชียงราย	-	9,200,000	-	-	-	-	จำนวนเสาไฟฟ้าที่ได้รับการก่อสร้างและติดตั้ง	ประชาชนมีไฟฟ้าส่องสว่างสามารถสัญจรไปมาสะดวก รวดเร็วและเกิดความปลอดภัยในชีวิตและทรัพย์สิน	ทต.เวียง

แผนงาน 2.4 เคหะและชุมชน

ที่	โครงการ	วัตถุประสงค์	เป้าหมาย (ผลผลิตของโครงการ)	งบประมาณ					ตัวชี้วัด (KPI)	ผลที่คาดว่าจะได้รับ	หน่วยงาน รับผิดชอบหลัก
				2566 (บาท)	2567 (บาท)	2568 (บาท)	2569 (บาท)	2570 (บาท)			
16	ติดตั้งไฟฟ้าส่องสว่างพลังงานแสงอาทิตย์ตามมาตรฐานทะเบียนบัญชี นวัตกรรมไทย ถนนสาย ม.10 บ้านใจโก้ ต.เวียง - (พื้นที่เขตเทศบาลตำบลเวียง) - เลียบลำน้ำโขง - ม.7,3,12,2,8, (พื้นที่เขตเทศบาลเวียงเชียงของ) ต.เวียง อ.เชียงของ จ.เชียงราย	เพื่อเพิ่มความปลอดภัยในชีวิตและทรัพย์สิน	ตามแบบและประมาณการสำนักช่างองค์การบริหารส่วนจังหวัดเชียงราย	-	-	-	-	14,960,000	จำนวนเสาไฟฟ้าที่ได้รับการก่อสร้างและติดตั้ง	ประชาชนมีไฟฟ้าส่องสว่างสามารถสัญจรไปมาสะดวก รวดเร็วและเกิดความปลอดภัยในชีวิตและทรัพย์สิน	ทต.เวียง
17	ติดตั้งไฟฟ้าส่องสว่างพลังงานแสงอาทิตย์ตามมาตรฐานทะเบียนบัญชี นวัตกรรมไทย ถนนสาย ม.8 บ้านเวียงแก้ว - (พื้นที่เขตเทศบาลเวียงเชียงของ) - ม.1 บ้านหัวเวียง - ม.13 บ้านทุ่งพัฒนา - ม.5 บ้านทุ่งทราย - ม.11 บ้านทุ่งน่าน้อย (พื้นที่เขตเทศบาลตำบลเวียง) ต.เวียง อ.เชียงของ จ.เชียงราย	เพื่อเพิ่มความปลอดภัยในชีวิตและทรัพย์สิน	ตามแบบและประมาณการสำนักช่างองค์การบริหารส่วนจังหวัดเชียงราย	-	-	-	-	17,340,000	จำนวนเสาไฟฟ้าที่ได้รับการก่อสร้างและติดตั้ง	ประชาชนมีไฟฟ้าส่องสว่างสามารถสัญจรไปมาสะดวก รวดเร็วและเกิดความปลอดภัยในชีวิตและทรัพย์สิน	ทต.เวียงเชียงของ

## ยุทธศาสตร์ที่ 2 การพัฒนาเศรษฐกิจและการท่องเที่ยว

แบบ ผ. 02/2

## แผนงาน 2.4 เคหะและชุมชน

ที่	โครงการ	วัตถุประสงค์	เป้าหมาย (ผลผลิตของโครงการ)	งบประมาณ					ตัวชี้วัด (KPI)	ผลที่คาดว่าจะได้รับ	หน่วยงาน รับผิดชอบหลัก
				2566 (บาท)	2567 (บาท)	2568 (บาท)	2569 (บาท)	2570 (บาท)			
18	ติดตั้งไฟฟ้าส่องสว่างพลังงานแสงอาทิตย์ตามมาตรฐานทะเบียนบัญชี นวัตกรรมไทย ถนนสาย ม.7 บ้านศรีดอนชัย - สายทาง ทุ่งต๋ับเต่าสายกลาง - หลัก 10 ฝั่งตะวันออก - ม.3 บ้านน้ำม้า ต.สถาน อ.เชียงของ จ.เชียงราย	เพื่อเพิ่มความปลอดภัยในชีวิตและทรัพย์สิน	ตามแบบและประมาณการสำนักช่างองค์การบริหารส่วนจังหวัดเชียงราย	-	-	-	8,250,000	-	จำนวนเสาไฟฟ้าที่ได้รับการก่อสร้างและติดตั้ง	ประชาชนมีไฟฟ้าส่องสว่างสามารถสัญจรไปมาสะดวก รวดเร็วและเกิดความปลอดภัยในชีวิตและทรัพย์สิน	ทต.ศรีดอนชัย
19	ติดตั้งไฟฟ้าส่องสว่างพลังงานแสงอาทิตย์ตามมาตรฐานทะเบียนบัญชี นวัตกรรมไทย ถนนสาย ม.8 บ้านหาดทรายทอง ต.ริมโขง อ.เชียงของ - บ้านสันตันเปา ต.แม่เงิน อ.เชียงแสน จ.เชียงราย	เพื่อเพิ่มความปลอดภัยในชีวิตและทรัพย์สิน	ตามแบบและประมาณการสำนักช่างองค์การบริหารส่วนจังหวัดเชียงราย	-	-	-	13,280,000	-	จำนวนเสาไฟฟ้าที่ได้รับการก่อสร้างและติดตั้ง	ประชาชนมีไฟฟ้าส่องสว่างสามารถสัญจรไปมาสะดวก รวดเร็วและเกิดความปลอดภัยในชีวิตและทรัพย์สิน	อบต.ริมโขง
20	ติดตั้งไฟฟ้าส่องสว่างพลังงานแสงอาทิตย์ตามมาตรฐานทะเบียนบัญชี นวัตกรรมไทย ถนนสาย ม.4 บ้านทุ่งช้าง ต.ศรีดอนชัย - ม.8,3,10 ต.ศรีดอนชัย - สนามกีฬากลาง เชียงของ - ม.6,9 ต.ศรี อ.เชียงของ จ.เชียงราย	เพื่อเพิ่มความปลอดภัยในชีวิตและทรัพย์สิน	ตามแบบและประมาณการสำนักช่างองค์การบริหารส่วนจังหวัดเชียงราย	-	-	-	18,190,000	-	จำนวนเสาไฟฟ้าที่ได้รับการก่อสร้างและติดตั้ง	ประชาชนมีไฟฟ้าส่องสว่างสามารถสัญจรไปมาสะดวก รวดเร็วและเกิดความปลอดภัยในชีวิตและทรัพย์สิน	ทต.ศรีดอนชัย



แผนงาน 2.4 เคหะและชุมชน

ที่	โครงการ	วัตถุประสงค์	เป้าหมาย (ผลผลิตของโครงการ)	งบประมาณ					ตัวชี้วัด (KPI)	ผลที่คาดว่าจะได้รับ	หน่วยงาน รับผิดชอบหลัก	
				2566 (บาท)	2567 (บาท)	2568 (บาท)	2569 (บาท)	2570 (บาท)				
21	ติดตั้งไฟฟ้าส่องสว่างพลังงานแสงอาทิตย์ตามมาตรฐานทะเบียนบัญชี นวัตกรรมไทย ถนนสาย ม.12 ต.เวียง - (พื้นที่เขตเทศบาลเวียงเชียงใหม่) - ม.2 - ม.8 - ม.4 - สายทางร่องอ้อ - เหมืองกลาง - ดอยสันกลาง - บ้านทุ่งพัฒนา - เชื่อมถนนบายพาสเชียงใหม่ (พื้นที่เขตเทศบาลตำบลเวียง) อ.เชียงของ จ.เชียงราย	เพื่อเพิ่มความปลอดภัยในชีวิตและทรัพย์สิน	ตามแบบและประมาณการสำนักช่างองค์การบริหารส่วนจังหวัดเชียงราย	-	12,070,000	-	-	-	-	จำนวนเสาไฟฟ้าที่ได้รับการก่อสร้างและติดตั้ง	ประชาชนมีไฟฟ้าส่องสว่างสามารถสัญจรไปมาสะดวก รวดเร็วและเกิดความปลอดภัยในชีวิตและทรัพย์สิน	ทต. เวียงเชียงใหม่
22	ติดตั้งไฟฟ้าส่องสว่างพลังงานแสงอาทิตย์ตามมาตรฐานทะเบียนบัญชี นวัตกรรมไทย ถนนสาย ม.9 บ้านดอนมหาวัน ต.เวียง - ม.8 บ้านเด่น ต.สถาน อ.เชียงของ จ.เชียงราย	เพื่อเพิ่มความปลอดภัยในชีวิตและทรัพย์สิน	เพื่อเพิ่มความปลอดภัยในชีวิตและทรัพย์สิน	9,420,000	-	-	-	-	-	จำนวนเสาไฟฟ้าที่ได้รับการก่อสร้างและติดตั้ง	ประชาชนมีไฟฟ้าส่องสว่างสามารถสัญจรไปมาสะดวก รวดเร็วและเกิดความปลอดภัยในชีวิตและทรัพย์สิน	ทต.เวียง
23	ติดตั้งไฟฟ้าส่องสว่างพลังงานแสงอาทิตย์ตามมาตรฐานทะเบียนบัญชี นวัตกรรมไทย ทุ่งสามหมอน - ร่องปึง - หลัก 10 - ม.3 ต.สถาน อ.เชียงของ จ.เชียงราย	เพื่อเพิ่มความปลอดภัยในชีวิตและทรัพย์สิน	เพื่อเพิ่มความปลอดภัยในชีวิตและทรัพย์สิน	8,350,000	-	-	-	-	-	จำนวนเสาไฟฟ้าที่ได้รับการก่อสร้างและติดตั้ง	ประชาชนมีไฟฟ้าส่องสว่างสามารถสัญจรไปมาสะดวก รวดเร็วและเกิดความปลอดภัยในชีวิตและทรัพย์สิน	ทต.สถาน

## ยุทธศาสตร์ที่ 2 การพัฒนาเศรษฐกิจและการท่องเที่ยว

แบบ ผ. 02/2

## แผนงาน 2.4 เคหะและชุมชน

ที่	โครงการ	วัตถุประสงค์	เป้าหมาย (ผลผลิตของโครงการ)	งบประมาณ					ตัวชี้วัด (KPI)	ผลที่คาดว่าจะได้รับ	หน่วยงาน รับผิดชอบหลัก
				2566 (บาท)	2567 (บาท)	2568 (บาท)	2569 (บาท)	2570 (บาท)			
24	ติดตั้งไฟฟ้าส่องสว่างพลังงานแสงอาทิตย์ตามมาตรฐานทะเบียนบัญชี นวัตกรรมไทย ถนนสายหน้าท่าการอำเภอเวียงของ ม.12,2,8 (เทศบาลเวียง เชียงของ) - ม.1 ท่าเรือบึก บ้านหัวเวียง - ม.14 บ้านห้วยกอก - ม.6 บ้านห้วยเม็ง (เทศบาลตำบลเวียง) ต.เวียง อ.เชียงของ จ.เชียงราย	เพื่อเพิ่มความปลอดภัยในชีวิตและทรัพย์สิน	ตามแบบและประมาณการสำนักช่างองค์การบริหารส่วนจังหวัดเชียงราย	-	-	-	-	9,800,000	จำนวนเสาไฟฟ้าที่ได้รับการก่อสร้างและติดตั้ง	ประชาชนมีไฟฟ้าส่องสว่างสามารถสัญจรไปมาสะดวก รวดเร็วและเกิดความปลอดภัยในชีวิตและทรัพย์สิน	ทต.เวียงเชียงของ
25	ติดตั้งไฟฟ้าส่องสว่างพลังงานแสงอาทิตย์ตามมาตรฐานทะเบียนบัญชี นวัตกรรมไทย ถนนสาย ม.5 บ้านแพน ต.สถาน - ม.4 บ้านทุ่งดุก ต.เวียง อ.เชียงของ จ.เชียงราย	เพื่อเพิ่มความปลอดภัยในชีวิตและทรัพย์สิน	ตามแบบและประมาณการสำนักช่างองค์การบริหารส่วนจังหวัดเชียงราย	12,750,000	-	-	-	-	จำนวนเสาไฟฟ้าที่ได้รับการก่อสร้างและติดตั้ง	ประชาชนมีไฟฟ้าส่องสว่างสามารถสัญจรไปมาสะดวก รวดเร็วและเกิดความปลอดภัยในชีวิตและทรัพย์สิน	ทต.สถาน
26	ติดตั้งไฟฟ้าส่องสว่างพลังงานแสงอาทิตย์ตามมาตรฐานทะเบียนบัญชี นวัตกรรมไทย สนามกีฬาากลางอำเภอเวียงของ ม.6,ม.9 ต.ศรี อ.เชียงของ จ.เชียงราย	เพื่อเพิ่มความปลอดภัยในชีวิตและทรัพย์สิน	ตามแบบและประมาณการสำนักช่างองค์การบริหารส่วนจังหวัดเชียงราย	-	15,300,000	-	-	-	จำนวนเสาไฟฟ้าที่ได้รับการก่อสร้างและติดตั้ง	ประชาชนมีไฟฟ้าส่องสว่างสามารถสัญจรไปมาสะดวก รวดเร็วและเกิดความปลอดภัยในชีวิตและทรัพย์สิน	ทต.ศรี

แผนงาน 2.4 เคหะและชุมชน

ที่	โครงการ	วัตถุประสงค์	เป้าหมาย (ผลผลิตของโครงการ)	งบประมาณ					ตัวชี้วัด (KPI)	ผลที่คาดว่าจะได้รับ	หน่วยงาน รับผิดชอบหลัก	
				2566 (บาท)	2567 (บาท)	2568 (บาท)	2569 (บาท)	2570 (บาท)				
27	ติดตั้งไฟฟ้าส่องสว่างพลังงานแสงอาทิตย์ตามมาตรฐานทะเบียนบัญชี นวัตกรรมไทย แหล่งท่องเที่ยวอำเภอเชียงของ หนองสลาบ ม.3 บ้านน้ำม้า ต.สถาน อ.เชียงของ จ.เชียงราย	เพื่อเพิ่มความปลอดภัยในชีวิตและทรัพย์สิน	ตามแบบและประมาณการสำนักช่างองค์การบริหารส่วนจังหวัดเชียงราย	-	12,750,000	-	-	-	-	จำนวนเสาไฟฟ้าที่ได้รับการก่อสร้างและติดตั้ง	ประชาชนมีไฟฟ้าส่องสว่างสามารถสัญจรไปมาสะดวก รวดเร็วและเกิดความปลอดภัยในชีวิตและทรัพย์สิน	ทต.สถาน
28	ติดตั้งไฟฟ้าส่องสว่างพลังงานแสงอาทิตย์ตามมาตรฐานทะเบียนบัญชี นวัตกรรมไทย แหล่งท่องเที่ยวอำเภอเชียงของ คูเมืองเวียงแก้ว ม.3 บ้านน้ำม้า ต.สถาน อ.เชียงของ จ.เชียงราย	เพื่อเพิ่มความปลอดภัยในชีวิตและทรัพย์สิน	ตามแบบและประมาณการสำนักช่างองค์การบริหารส่วนจังหวัดเชียงราย	-	7,650,000	-	-	-	-	จำนวนเสาไฟฟ้าที่ได้รับการก่อสร้างและติดตั้ง	ประชาชนมีไฟฟ้าส่องสว่างสามารถสัญจรไปมาสะดวก รวดเร็วและเกิดความปลอดภัยในชีวิตและทรัพย์สิน	ทต.สถาน
29	ติดตั้งไฟฟ้าส่องสว่างพลังงานแสงอาทิตย์ตามมาตรฐานทะเบียนบัญชี นวัตกรรมไทย แหล่งท่องเที่ยวอำเภอเชียงของ สวนสาธารณะพิพิธภัณฑสถาน ปลาบึก ม.10 บ้านใจไก่ ต.เวียง อ.เชียงของ จ.เชียงราย	เพื่อเพิ่มความปลอดภัยในชีวิตและทรัพย์สิน	ตามแบบและประมาณการสำนักช่างองค์การบริหารส่วนจังหวัดเชียงราย	-	11,900,000	-	-	-	-	จำนวนเสาไฟฟ้าที่ได้รับการก่อสร้างและติดตั้ง	ประชาชนมีไฟฟ้าส่องสว่างสามารถสัญจรไปมาสะดวก รวดเร็วและเกิดความปลอดภัยในชีวิตและทรัพย์สิน	ทต.เวียง
รวม	29 โครงการ	-	-	61,120,000	138,550,000	82,240,000	39,720,000	42,100,000	-	-	-	

รายละเอียดโครงการพัฒนา  
แผนพัฒนาท้องถิ่น (พ.ศ. 2566 - 2570)  
สำหรับ โครงการที่เกินศักยภาพขององค์กรปกครองส่วนท้องถิ่นที่ใช้สำหรับการประสานแผนพัฒนาท้องถิ่น  
องค์การบริหารส่วนจังหวัดเชียงราย

ยุทธศาสตร์จังหวัดที่ 1 การสร้างมูลค่าเพิ่มด้านการท่องเที่ยวเชิงสร้างสรรค์โดยดำรงฐานวัฒนธรรมล้านนา

ยุทธศาสตร์การพัฒนาขององค์กรปกครองส่วนท้องถิ่นในเขตจังหวัดที่ 2 การพัฒนาด้านเศรษฐกิจและการท่องเที่ยว

ยุทธศาสตร์ที่ 2 การพัฒนาด้านเศรษฐกิจและการท่องเที่ยว

แผนงาน 2.6 การศาสนา วัฒนธรรมและนันทนาการ

แบบ ผ. 02/2

ที่	โครงการ	วัตถุประสงค์	เป้าหมาย (ผลผลิตของโครงการ)	งบประมาณ					ตัวชี้วัด (KPI)	ผลที่คาดว่าจะได้รับ	หน่วยงาน ที่จะขอ ประสาน
				2566 (บาท)	2567 (บาท)	2568 (บาท)	2569 (บาท)	2570 (บาท)			
1	<b>อำเภอเมืองเชียงราย</b> ปรับปรุงภูมิทัศน์ พัฒนาโครงสร้าง และปัจจัยพื้นฐานที่เอื้อต่อ การท่องเที่ยวแหล่งท่องเที่ยว หนองเหียง บ้านดอยจำตอง ม.13 ต.ดอยลาน อ.เมืองเชียงราย จ.เชียงราย	เพื่อพัฒนาแหล่งท่องเที่ยว โดยมีอาคารรับรอง ห้องน้ำ ที่สะอาดและปลอดภัยรองรับ นักท่องเที่ยว ให้ได้รับความ สะดวก สบาย ถูกสุขลักษณะ ประทับใจในการบริการ สาธารณะ	- พัฒนาอ่างเก็บน้ำ หนองเหียงโดยปรับปรุง ซ่อมแซมถนน คสล. ขนาดกว้าง 5.00 ม. ยาว 1,020.00 ม. หนา 0.15 ม. - ปรับปรุงซ่อมแซมสร้างตลิ่ง คสล. ความยาว 900.00 ม. - ก่อสร้างอาคารรับรอง นักท่องเที่ยว ขนาดกว้าง 3.00 ม. ยาว 3.00 ม. จำนวน 1 หลัง - ก่อสร้างห้องน้ำ ขนาดกว้าง 4.18 ม. ยาว 6.00 ม. จำนวน 1 หลัง	7,691,000	7,691,000	7,691,000	7,691,000	7,691,000	มีแหล่งท่องเที่ยว ที่ได้มาตรฐาน จำนวน 1 แห่ง	อ่างเก็บน้ำหนองเหียง เป็นแหล่งท่องเที่ยว ที่มีความพร้อมในการ รองรับนักท่องเที่ยว และมีบริการสาธารณะ ที่พร้อมรองรับ นักท่องเที่ยว อย่างเพียงพอ	ทต.ดอยลาน

แผนงาน 2.6 การศาสนา วัฒนธรรมและนันทนาการ

ที่	โครงการ	วัตถุประสงค์	เป้าหมาย (ผลผลิตของโครงการ)	งบประมาณ					ตัวชี้วัด (KPI)	ผลที่คาดว่าจะได้รับ	หน่วยงาน ที่จะขอ ประสาน
				2566 (บาท)	2567 (บาท)	2568 (บาท)	2569 (บาท)	2570 (บาท)			
2	ปรับปรุงถนนสายหลักสู่แหล่งท่องเที่ยว "อันซีนดอยฮาง เมืองน้ำแร่ แช่ออนเซ็น ธรรมชาติแห่งขุนเขา ไกล่เมือง เชียงรายที่คุณไม่เคยรู้จัก" อ.เมืองเชียงราย จ.เชียงราย	1.เพื่อเป็นการส่งเสริมการท่องเที่ยวในตำบลดอยฮาง และจังหวัดเชียงราย 2.เพื่อให้ประชาชนผู้ใช้ถนน "ได้รับความสะดวกและปลอดภัย" 3.เพื่อให้การขนส่งสินค้าด้านการเกษตรเป็นไปอย่างรวดเร็ว และมีความปลอดภัยในการขนส่ง 4.เพื่อสร้างรายได้จากการท่องเที่ยวและการเกษตรให้แก่ประชาชนในพื้นที่ตำบลดอยฮาง ตำบลห้วยชมภู และตำบลแม่ยาว ตลอดถึงประชาชนในจังหวัดเชียงรายเพิ่มมากขึ้น	ดำเนินการปรับปรุงถนนสายบ้านฮ่องอ้อ - บ้านผาเสริฐพัฒนา ระยะทาง 18 กม.	38,047,000	-	-	-	-	จำนวนความยาวของถนนที่ได้รับการปรับปรุง	1.การท่องเที่ยวในตำบลดอยฮาง และจังหวัดเชียงราย มีจำนวนนักท่องเที่ยวเพิ่มมากขึ้น 2.ประชาชนผู้ใช้ถนน ได้รับความสะดวก และปลอดภัย 3.การขนส่งสินค้าด้านการเกษตรเป็นไปอย่างรวดเร็วและมีความปลอดภัยในการขนส่ง 4.รายได้จากการท่องเที่ยวและการเกษตรของประชาชนในพื้นที่ตำบลดอยฮาง ตำบลห้วยชมภู และตำบลแม่ยาว ตลอดถึงประชาชนในจังหวัดเชียงรายเพิ่มมากขึ้น	ทต.ดอยฮาง

## ยุทธศาสตร์ที่ 2 การพัฒนาด้านเศรษฐกิจและการท่องเที่ยว

แบบ ผ. 02/2

## แผนงาน 2.6 การศาสนา วัฒนธรรมและนันทนาการ

ที่	โครงการ	วัตถุประสงค์	เป้าหมาย (ผลผลิตของโครงการ)	งบประมาณ					ตัวชี้วัด (KPI)	ผลที่คาดว่าจะได้รับ	หน่วยงาน ที่จะขอ ประสาน
				2566 (บาท)	2567 (บาท)	2568 (บาท)	2569 (บาท)	2570 (บาท)			
3	ปรับปรุงเส้นทางท่องเที่ยว แม่ยาว-คอยฮาง-ห้วยชมภู อ.เมืองเชียงราย จ.เชียงราย	เพื่อพัฒนาเชื่อมต่อพื้นที่ ท่องเที่ยวให้เกิดประโยชน์ และเพิ่มมูลค่าทรัพยากรที่มีอยู่	- ขยายเส้นทางท่องเที่ยว เชื่อม 3 ตำบล (แม่ยาว-คอย ฮาง-ห้วยชมภู) ขนาดกว้าง 6.00 ม.หนา 0.15 ม. ความยาวโดยประมาณ 20 กม. - ปรับปรุงภูมิทัศน์โดยรอบ แหล่งท่องเที่ยวด้วยดังนี้ - ปางช้างกะเหรี่ยงรวมมิตร - น้ำพุร้อนผาเสริฐ - สะพานอะแฮลงจ๊ะ - จุดให้บริการนักท่องเที่ยว ตำบลห้วยชมภู - จุดให้บริการนักท่องเที่ยว ตำบลแม่ยาว	15,000,000	-	-	-	-	- เส้นทางท่องเที่ยวใช้ งานได้ดีมี ประสิทธิภาพ ร้อยละ 80	เส้นทาง/แหล่ง ท่องเที่ยวได้รับ การปรับปรุงและพัฒนา ให้เกิดศักยภาพ อย่างต่อเนื่อง	ทต.แม่ยาว

แผนงาน 2.6 การศาสนา วัฒนธรรมและนันทนาการ

ที่	โครงการ	วัตถุประสงค์	เป้าหมาย (ผลผลิตของโครงการ)	งบประมาณ					ตัวชี้วัด (KPI)	ผลที่คาดว่าจะได้รับ	หน่วยงาน ที่จะขอ ประสาน
				2566 (บาท)	2567 (บาท)	2568 (บาท)	2569 (บาท)	2570 (บาท)			
4	<u>อำเภอป่าแดด</u> ปรับปรุงภูมิทัศน์หนองเพิงนาก ม.2 บ้านศรีมงคล ต.ศรีโพธิ์เงิน อ.ป่าแดด จ.เชียงราย	เพื่อให้ภูมิทัศน์สวยงามนำไปสู่ การท่องเที่ยวเชิงสร้างสรรค์ ในอนาคต	รายละเอียด ของโครงการ ดังนี้ 1. งานทางเดินเท้า กว้าง 2.00 ม. ยาว 1,300.00 ม. 2. งานสะพาน ยาว 24.00 ม. กว้าง 6.00 ม. และทางเท้า 1.50 ม. 3. งานศาลาที่พักประชาชน กว้าง 5.00 ม. ยาว 4.00 ม. จำนวน 3 หลัง 4. งานป้ายโครงการ สวนสาธารณะเฉลิม พระเกียรติ กว้าง 1.70 ม. ยาว 5.00 ม. 5. งานถนน คสล. กว้าง 4.00 ม. ยาว 760.00 ม. หนา 0.15 ม.	11,900,000	11,900,000	11,900,000	11,900,000	11,900,000	จำนวน 1 แห่ง	ชุมชนน่าอยู่ ชุมชนน่าท่องเที่ยว	ทต. ศรีโพธิ์เงิน
5	<u>อำเภอแม่ฟ้าหลวง</u> ก่อสร้างศูนย์ภาษาและวัฒนธรรม ในพื้นที่ ม.2 ต.แม่ฟ้าหลวง อ.แม่ฟ้าหลวง จ.เชียงราย	เพื่อใช้เป็นอาคารศูนย์ภาษา และวัฒนธรรม ต.แม่ฟ้าหลวง	อาคารคอนกรีต เสริมเหล็ก 2 ชั้น	-	-	8,700,000	-	-	-อาคารศูนย์ภาษา และวัฒนธรรม ตำบลแม่ฟ้าหลวง	เพื่อเป็นแหล่งเรียนรู้ และเผยแพร่ภาษา และวัฒนธรรม	อบต. แม่ฟ้าหลวง

## ยุทธศาสตร์ที่ 2 การพัฒนาด้านเศรษฐกิจและการท่องเที่ยว

แบบ ผ. 02/2

## แผนงาน 2.6 การศาสนา วัฒนธรรมและนันทนาการ

ที่	โครงการ	วัตถุประสงค์	เป้าหมาย (ผลผลิตของโครงการ)	งบประมาณ					ตัวชี้วัด (KPI)	ผลที่คาดว่าจะได้รับ	หน่วยงาน ที่จะขอ ประสาน	
				2566 (บาท)	2567 (บาท)	2568 (บาท)	2569 (บาท)	2570 (บาท)				
6	<b>อำเภอแม่จัน</b> The Power of Art พลังศิลปะ กับวัฒนธรรมแห่งการสร้างสรรค์ การท่องเที่ยววิถีชุมชนเพื่อพัฒนา เศรษฐกิจและสังคมจังหวัด อย่างยั่งยืน (ทต.แม่คำ อ.แม่จัน)	1.เพื่อส่งเสริมการท่องเที่ยว เชิงศิลปะและวัฒนธรรม 2.เพื่อส่งเสริมกิจกรรม ของเครือข่ายศิลปะ วัฒนธรรม ในการสร้างสรรค์แหล่งเรียนรู้ ทางด้านศิลปะ	นักท่องเที่ยวภายในจังหวัด นักท่องเที่ยวต่างจังหวัด นักท่องเที่ยวจากต่างประเทศ	15,000,000	-	-	-	-	-	ส่งเสริม การท่องเที่ยว	1.ดึงดูดนักท่องเที่ยว ให้มาเยี่ยมเยือน จังหวัดเชียงราย 2.สร้างสรรค์เมือง เชียงรายให้เป็นเมือง ท่องเที่ยวเชิงศิลปะ	ทต.แม่คำ
7	<b>อำเภอเชียงของ</b> พัฒนาตลาดน้ำชุมชน และแหล่งท่องเที่ยวเชิงนิเวศน์ หนองสลาบเพื่อสร้างรายได้ สู่ชุมชนอย่างยั่งยืน	1.เพื่อพัฒนาทรัพยากร แหล่งท่องเที่ยวชุมชนที่สำคัญ 2.เพื่อสร้างคน สร้างงาน สร้างอาชีพสร้างรายได้ ให้แก่คนในชุมชน	1.งานปรับปรุงภูมิทัศน์ 2.งานคอนกรีตพิมพ์ลาย 3.งานเรียงหินยาแนว และบันไดทางลง 4.งานเรียงบล็อกตัวหนอน	-	12,500,000	-	-	-	-	จำนวนแหล่ง ท่องเที่ยวที่ได้รับ การพัฒนาปรับปรุง	จำนวนนักท่องเที่ยว เพิ่มมากขึ้น ทำให้ ประชาชนมีรายได้เพิ่มขึ้น	ทต.สถาน
8	ก่อสร้างและปรับปรุงภูมิทัศน์ สถานที่ท่องเที่ยวอำเภอเชียงของ หอสถาปัตยกรรม ตลาดน้ำท่าผา ถ่าน - ท่าถ่วงอก ม.2,12 ต.เวียง อ.เชียงของ จ.เชียงราย	เพื่อพัฒนาและสร้างความ หลากหลายด้านการท่องเที่ยว	ตามแบบและประมาณการ องค์การบริหารส่วนจังหวัด เชียงราย	-	40,000,000	-	-	-	-	จำนวนสถานที่ ท่องเที่ยวที่ได้รับ การพัฒนา	มีสถานที่ท่องเที่ยว ที่หลากหลายและ ดึงดูดนักท่องเที่ยว	ทต.เวียง
9	ก่อสร้างและปรับปรุงภูมิทัศน์ สถานที่ท่องเที่ยวอำเภอเชียงของ หอสถาปัตยกรรม ตลาดน้ำคูเมือง เวียงแก้ว ม.8 บ้านเวียงแก้ว ต.เวียง อ.เชียงของ จ.เชียงราย	เพื่อพัฒนาและสร้างความ หลากหลายด้านการท่องเที่ยว	ตามแบบและประมาณการ องค์การบริหารส่วนจังหวัด เชียงราย	-	32,000,000	-	-	-	-	จำนวนสถานที่ ท่องเที่ยวที่ได้รับ การพัฒนา	มีสถานที่ท่องเที่ยว ที่หลากหลายและ ดึงดูดนักท่องเที่ยว	ทต.เวียง



แผนงาน 2.6 การศาสนา วัฒนธรรมและนันทนาการ

ที่	โครงการ	วัตถุประสงค์	เป้าหมาย (ผลผลิตของโครงการ)	งบประมาณ					ตัวชี้วัด (KPI)	ผลที่คาดว่าจะได้รับ	หน่วยงาน ที่จะขอ ประสาน
				2566 (บาท)	2567 (บาท)	2568 (บาท)	2569 (บาท)	2570 (บาท)			
10	ก่อสร้างและปรับปรุงภูมิทัศน์สถานที่ท่องเที่ยวอำเภอเชียงของ หอสกายวอร์ค ตลาดน้ำหนองสลาบ ม.3 บ้านน้ำม้า ต.สถาน อ.เชียงของ จ.เชียงราย	เพื่อพัฒนาและสร้างความปลอดภัยหลายด้านการท่องเที่ยว	ตามแบบและประมาณการองค์การบริหารส่วนจังหวัดเชียงราย	-	-	48,000,000	-	-	จำนวนสถานที่ท่องเที่ยวที่ได้รับการพัฒนา	มีสถานที่ท่องเที่ยวที่หลากหลายและดึงดูดนักท่องเที่ยว	ทต.สถาน
11	ก่อสร้างและปรับปรุงภูมิทัศน์สถานที่ท่องเที่ยวอำเภอเชียงของ หอสกายวอร์ค ตลาดน้ำหนองหลง ม.6 บ้านทุ่งอ่าง ต.สถาน อ.เชียงของ จ.เชียงราย	เพื่อพัฒนาและสร้างความปลอดภัยหลายด้านการท่องเที่ยว	ตามแบบและประมาณการองค์การบริหารส่วนจังหวัดเชียงราย	-	-	45,000,000	-	-	จำนวนสถานที่ท่องเที่ยวที่ได้รับการพัฒนา	มีสถานที่ท่องเที่ยวที่หลากหลายและดึงดูดนักท่องเที่ยว	ทต.สถาน
12	ก่อสร้างและปรับปรุงภูมิทัศน์สถานที่ท่องเที่ยวอำเภอเชียงของ หอสกายวอร์ค ตลาดน้ำหนองบัว ม.9,ม.10 ต.เวียง อ.เชียงของ จ.เชียงราย	เพื่อพัฒนาและสร้างความปลอดภัยหลายด้านการท่องเที่ยว	ตามแบบและประมาณการองค์การบริหารส่วนจังหวัดเชียงราย	-	-	-	47,000,000	-	จำนวนสถานที่ท่องเที่ยวที่ได้รับการพัฒนา	มีสถานที่ท่องเที่ยวที่หลากหลายและดึงดูดนักท่องเที่ยว	ทต.เวียง
13	ก่อสร้างและปรับปรุงภูมิทัศน์สถานที่ท่องเที่ยวอำเภอเชียงของ หอสกายวอร์ค ตลาดน้ำหาดบ้านดอน พัทยา 3 ม.9 ต.เวียง อ.เชียงของ จ.เชียงราย	เพื่อพัฒนาและสร้างความปลอดภัยหลายด้านการท่องเที่ยว	ตามแบบและประมาณการองค์การบริหารส่วนจังหวัดเชียงราย	-	-	-	42,000,000	-	จำนวนสถานที่ท่องเที่ยวที่ได้รับการพัฒนา	มีสถานที่ท่องเที่ยวที่หลากหลายและดึงดูดนักท่องเที่ยว	ทต.เวียง
14	ก่อสร้างและปรับปรุงภูมิทัศน์สถานที่ท่องเที่ยวอำเภอเชียงของ หอสกายวอร์ค น้ำตกห้วยเม็ง ม.6 ต.เวียง อ.เชียงของ จ.เชียงราย	เพื่อพัฒนาและสร้างความปลอดภัยหลายด้านการท่องเที่ยว	ตามแบบและประมาณการองค์การบริหารส่วนจังหวัดเชียงราย	-	-	-	-	38,000,000	จำนวนสถานที่ท่องเที่ยวที่ได้รับการพัฒนา	มีสถานที่ท่องเที่ยวที่หลากหลายและดึงดูดนักท่องเที่ยว	ทต.เวียง

## ยุทธศาสตร์ที่ 2 การพัฒนาด้านเศรษฐกิจและการท่องเที่ยว

แบบ ผ. 02/2

## แผนงาน 2.6 การศาสนา วัฒนธรรมและนันทนาการ

ที่	โครงการ	วัตถุประสงค์	เป้าหมาย (ผลผลิตของโครงการ)	งบประมาณ					ตัวชี้วัด (KPI)	ผลที่คาดว่าจะได้รับ	หน่วยงาน ที่จะขอ ประสาน
				2566 (บาท)	2567 (บาท)	2568 (บาท)	2569 (บาท)	2570 (บาท)			
15	ก่อสร้างและปรับปรุงภูมิทัศน์ สถานที่ท่องเที่ยวอำเภอเชียงของ หอสถायวอร์ค น้ำตกห้วยตาด ม.13 ต.สถาน อ.เชียงของ จ.เชียงราย	เพื่อพัฒนาและสร้างความ หลากหลายด้านการท่องเที่ยว	ตามแบบและประมาณการ องค์การบริหารส่วนจังหวัด เชียงราย	-	-	-	-	35,000,000	จำนวนสถานที่ ท่องเที่ยวที่ได้รับ การพัฒนา	มีสถานที่ท่องเที่ยว ที่หลากหลายและ ดึงดูดนักท่องเที่ยว	ทต.สถาน
16	ก่อสร้างและปรับปรุงภูมิทัศน์ สถานที่ท่องเที่ยวอำเภอเชียงของ หอสถायวอร์ค หอชมเมือง สวนสาธารณะดอยแสลง ม.3 ต.เวียง อ.เชียงของ จ.เชียงราย	เพื่อพัฒนาและสร้างความ หลากหลายด้านการท่องเที่ยว	ตามแบบและประมาณการ องค์การบริหารส่วนจังหวัด เชียงราย	-	-	-	-	40,000,000	จำนวนสถานที่ ท่องเที่ยวที่ได้รับ การพัฒนา	มีสถานที่ท่องเที่ยว ที่หลากหลายและ ดึงดูดนักท่องเที่ยว	ทต.เวียง
17	ก่อสร้างและปรับปรุงภูมิทัศน์ สถานที่ท่องเที่ยวอำเภอเชียงของ หอสถायวอร์ค หอชมเมือง พิพิธภัณฑป์ลาบีก ม.10 ต.เวียง อ.เชียงของ จ.เชียงราย	เพื่อพัฒนาและสร้างความ หลากหลายด้านการท่องเที่ยว	ตามแบบและประมาณการ องค์การบริหารส่วนจังหวัด เชียงราย	-	-	-	-	48,000,000	จำนวนสถานที่ ท่องเที่ยวที่ได้รับ การพัฒนา	มีสถานที่ท่องเที่ยว ที่หลากหลายและ ดึงดูดนักท่องเที่ยว	ทต.เวียง
18	ก่อสร้างและปรับปรุงภูมิทัศน์ สถานที่ท่องเที่ยวอำเภอเชียงของ หอสถायวอร์ค หอชมเมือง สวนสาธารณะดอยแสลง ม.3 ต.เวียง อ.เชียงของ จ.เชียงราย	เพื่อพัฒนาและสร้างความ หลากหลายด้านการท่องเที่ยว	ตามแบบและประมาณการ องค์การบริหารส่วนจังหวัด เชียงราย	-	-	-	-	40,000,000	จำนวนสถานที่ ท่องเที่ยวที่ได้รับ การพัฒนา	มีสถานที่ท่องเที่ยว ที่หลากหลายและ ดึงดูดนักท่องเที่ยว	ทต.เวียง

แผนงาน 2.6 การศาสนา วัฒนธรรมและนันทนาการ

ที่	โครงการ	วัตถุประสงค์	เป้าหมาย (ผลผลิตของโครงการ)	งบประมาณ					ตัวชี้วัด (KPI)	ผลที่คาดว่าจะได้รับ	หน่วยงาน ที่จะขอ ประสาน
				2566 (บาท)	2567 (บาท)	2568 (บาท)	2569 (บาท)	2570 (บาท)			
19	<b>อำเภอป่าแดด</b> ปรับปรุงและพัฒนาแหล่ง ท่องเที่ยวเชิงวัฒนธรรม และเชิงสุขภาพให้มีคุณภาพ เพื่อรับรองการท่องเที่ยว เชิงสร้างสรรค์อำเภอป่าแดด จังหวัดเชียงราย	- เพื่อปรับปรุงและพัฒนา แหล่งท่องเที่ยวโบราณสถาน - เพื่ออนุรักษ์สืบสานและ พัฒนา แหล่งท่องเที่ยวเชิงนิเวศน์ - เพื่ออนุรักษ์สืบสานภูมิปัญญา ท้องถิ่นการแพทย์พื้นบ้าน - เพื่อปรับปรุงพัฒนาเส้นทาง การท่องเที่ยว	รายละเอียดโครงการ มีดังต่อไปนี้ 1.ก่อสร้างถนน คสล. สาย อ่างห้วยแดด - อ่างห้วยหลวง กว้าง 4.00 ม. หนา 0.15 ม. ยาว 1,500.00 ม. หรือคิดเป็นพื้นที่ไม่น้อยกว่า 6,000.00 ตร.ม. งบประมาณ 3,170,000 บาท 2.ก่อสร้างถนน คสล. ถนนสายเข้าอ่างห้วยแดด กว้าง 4.00 ม. หนา 0.15 ม. ยาว 1,500.00 ม. หรือคิดเป็นพื้นที่ไม่น้อยกว่า 6,000.00 ตร.ม. งบประมาณ 3,170,000 บาท 3.ก่อสร้างถนน คสล. ถนนสายเข้าอ่างห้วยหลวง กว้าง 4.00 ม. หนา 0.15 ม. ยาว 1,500.00 ม. หรือคิด เป็นพื้นที่ไม่น้อยกว่า	6,340,000	6,340,000	6,340,000	6,340,000	6,340,000	มีแหล่งท่องเที่ยว ในเขตอำเภอป่า แดดเพิ่มขึ้น	- มีถนนเชื่อมโยง การท่องเที่ยว เชิงประวัติศาสตร์ เชิงนิเวศน์ เชิงเกษตร และสภาพแวดล้อม เพิ่มขึ้น 7 แห่ง - มีการรวบรวมและ อบรมสืบสานภูมิปัญญา ท้องถิ่นการแพทย์พื้นบ้าน - เกิดมัคคุเทศก์น้อย ในตำบลโรงช้าง ที่สามารถแนะนำ สถานที่ท่องเที่ยวได้	ทต.โรงช้าง

## ยุทธศาสตร์ที่ 2 การพัฒนาด้านเศรษฐกิจและการท่องเที่ยว

แบบ ผ. 02/2

## แผนงาน 2.6 การศาสนา วัฒนธรรมและนันทนาการ

ที่	โครงการ	วัตถุประสงค์	เป้าหมาย (ผลผลิตของโครงการ)	งบประมาณ					ตัวชี้วัด (KPI)	ผลที่คาดว่าจะได้รับ	หน่วยงาน ที่จะขอ ประสาน
				2566 (บาท)	2567 (บาท)	2568 (บาท)	2569 (บาท)	2570 (บาท)			
	ปรับปรุงและพัฒนาแหล่งท่องเที่ยวเชิงวัฒนธรรมและเชิงสุขภาพให้มีคุณภาพเพื่อรับรองการท่องเที่ยวเชิงสร้างสรรค์อำเภอป่าแดด จังหวัดเชียงราย (ต่อ)		6,000.00 ตร.ม. งบประมาณ 3,170,000. บาท 4.ก่อสร้างถนน คสล. ถนนสาย ม.9 วัดโป่งเทิม กว้าง 4.00 ม. หนา 0.15 ม. ยาว 1,200.00 ม. หรือคิดเป็นพื้นที่ไม่น้อยกว่า 4,800.00 ตร.ม. งบประมาณ 2,536,000 บาท 5.ปรับปรุงผิวถนนด้วย แอสฟัลท์ติกคอนกรีต ม.12 เชื่อม ม.3 กว้าง 4.00 ม. ยาว 378.00 ม. หรือคิดเป็นพื้นที่ไม่น้อยกว่า 1,512 ตร.ม. งบประมาณ 540,000 บาท 6.ปรับปรุงผิวถนน ด้วยแอสฟัลท์ติกคอนกรีต ม.4,ม.5,ม.6,ม.7,ม.8 กว้าง 5.00 ม. หนา 0.04 ม. ยาว 2,400.00 ม. หรือคิดเป็นพื้นที่ไม่น้อยกว่า 12,000 ตร.ม.								

แผนงาน 2.6 การศาสนา วัฒนธรรมและนันทนาการ

ที่	โครงการ	วัตถุประสงค์	เป้าหมาย (ผลผลิตของโครงการ)	งบประมาณ					ตัวชี้วัด (KPI)	ผลที่คาดว่าจะได้รับ	หน่วยงาน ที่จะขอ ประสาน
				2566 (บาท)	2567 (บาท)	2568 (บาท)	2569 (บาท)	2570 (บาท)			
	ปรับปรุงและพัฒนาแหล่งท่องเที่ยวเชิงวัฒนธรรมและเชิงสุขภาพให้มีคุณภาพเพื่อรับรองการท่องเที่ยวเชิงสร้างสรรค์อำเภอป่าแดด จังหวัดเชียงราย (ต่อ)		7.ก่อสร้างถนน คสล. ถนนสายรอบวัดศรีดอนแก้ว ม.7 กว้าง 4.00 ม. หนา 0.15 ม. คิดเป็นพื้นที่ไม่น้อยกว่า 3,120.00 ตร.ม. งบประมาณ 1,649,000 บาท 8. ปรับปรุงภูมิทัศน์การท่องเที่ยว "ม่อนसानขา ผาสามเส้า ควายเผ่านอนหนอง" งบประมาณ 1,500,000 บาท 9.อบรมและพัฒนาบุคลากรการท่องเที่ยว งบประมาณ 200,000 บาท								

## ยุทธศาสตร์ที่ 2 การพัฒนาด้านเศรษฐกิจและการท่องเที่ยว

แบบ ผ. 02/2

## แผนงาน 2.6 การศาสนา วัฒนธรรมและนันทนาการ

ที่	โครงการ	วัตถุประสงค์	เป้าหมาย (ผลผลิตของโครงการ)	งบประมาณ					ตัวชี้วัด (KPI)	ผลที่คาดว่าจะได้รับ	หน่วยงาน ที่จะขอ ประสาน
				2566 (บาท)	2567 (บาท)	2568 (บาท)	2569 (บาท)	2570 (บาท)			
20	เพิ่มศักยภาพการท่องเที่ยว อำเภอป่าแดด เชียงสร้างสรรค์ บนฐานนวัตกรรมอีสานล้านนา	<ul style="list-style-type: none"> <li>- เพื่อพัฒนาธุรกิจบริการท่องเที่ยวและกิจกรรมการท่องเที่ยวในอำเภอป่าแดด</li> <li>- เพื่อพัฒนาระบบบริหารจัดการการท่องเที่ยวในอำเภอป่าแดดให้มีประสิทธิภาพ</li> <li>- เพื่อพัฒนาโครงสร้างพื้นฐานและสิ่งอำนวยความสะดวกด้านการท่องเที่ยวในอำเภอป่าแดด</li> </ul>	<ul style="list-style-type: none"> <li>- ดำเนินการศึกษาวิจัยและสำรวจข้อมูลเกี่ยวกับทรัพยากรการท่องเที่ยวที่มีศักยภาพในอำเภอป่าแดด</li> <li>- ดำเนินการก่อสร้างและปรับปรุงโครงสร้างพื้นฐานและสิ่งอำนวยความสะดวกด้านการท่องเที่ยวในอำเภอป่าแดด</li> <li>- ดำเนินการพัฒนาแหล่งท่องเที่ยวสินค้าและบริการด้านการท่องเที่ยวในอำเภอป่าแดดพร้อมทั้งทำการประชาสัมพันธ์เบื้องต้นเพื่อดึงดูดนักท่องเที่ยว</li> <li>- ดำเนินการพัฒนาระบบบริหารจัดการการท่องเที่ยวในอำเภอป่าแดดให้มีประสิทธิภาพ</li> <li>- ดำเนินการพัฒนาศักยภาพมัคคุเทศก์และบุคลากรด้านการท่องเที่ยว</li> </ul>	18,750,000	15,000,000	3,750,000	-	-	<ul style="list-style-type: none"> <li>- ประชาชนในพื้นที่มีรายได้เพิ่มขึ้น</li> </ul>	<ul style="list-style-type: none"> <li>- ระบบบริหารจัดการการท่องเที่ยวในอำเภอป่าแดดได้รับการพัฒนาอย่างมีประสิทธิภาพ</li> <li>- โครงสร้างพื้นฐานและสิ่งอำนวยความสะดวกด้านการท่องเที่ยวในอำเภอป่าแดดเกิดการพัฒนาที่ทั่วถึงอย่างครอบคลุม</li> </ul>	เทศบาล ตำบลทุกแห่ง ในเขตอำเภอ ป่าแดด

ยุทธศาสตร์ที่ 2 การพัฒนาด้านเศรษฐกิจและการท่องเที่ยว

แบบ ผ. 02/2

แผนงาน 2.6 การศาสนา วัฒนธรรมและนันทนาการ

ที่	โครงการ	วัตถุประสงค์	เป้าหมาย (ผลผลิตของโครงการ)	งบประมาณ					ตัวชี้วัด (KPI)	ผลที่คาดว่าจะได้รับ	หน่วยงาน ที่จะขอ ประสาน
				2566 (บาท)	2567 (บาท)	2568 (บาท)	2569 (บาท)	2570 (บาท)			
	เพิ่มศักยภาพการท่องเที่ยว อำเภอป่าแดด เชียงสร้างสรรค์ บนฐานนวัตกรรมอีสานล้านนา (ต่อ)		- ดำเนินการพัฒนารูรูกิจ บริการการท่องเที่ยวและ กิจกรรมการท่องเที่ยว - ดำเนินการพัฒนากา โรยณาประชาสัมพันธ์และ เผยแพร่ข้อมูลการท่องเที่ยว ในอำเภอป่าแดดให้มี ประสิทธิภาพเพื่อดึงดูดให้ นักท่องเที่ยวกลับมาเที่ยวซ้ำ								
รวม	20 โครงการ	-	-	112,728,000	125,431,000	131,381,000	114,931,000	226,931,000	-	-	

รายละเอียดโครงการพัฒนา  
แผนพัฒนาท้องถิ่น (พ.ศ. 2566 - 2570)  
สำหรับ โครงการที่เกี่วข้องขององค์กรปกครองส่วนท้องถิ่นที่ใช้สำหรับการประสานแผนพัฒนาท้องถิ่น  
องค์การบริหารส่วนจังหวัดเชียงราย

ยุทธศาสตร์จังหวัดที่ 5 การพัฒนาคุณภาพชีวิตและความมั่นคงเพื่อส่งเสริมสังคมสร้างสรรค์

ยุทธศาสตร์การพัฒนาขององค์กรปกครองส่วนท้องถิ่นในเขตจังหวัดที่ 4 การพัฒนาคุณภาพชีวิตและการป้องกันบรรเทาสาธารณภัย

ยุทธศาสตร์ที่ 4 การพัฒนาคุณภาพชีวิตและการป้องกันบรรเทาสาธารณภัย

แบบ ผ. 02/2

แผนงาน 3.1 อุตสาหกรรมและการโยธา

ที่	โครงการ	วัตถุประสงค์	เป้าหมาย (ผลผลิตของโครงการ)	งบประมาณและที่ผ่านมา					ตัวชี้วัด (KPI)	ผลที่คาดว่าจะได้รับ	หน่วยงาน รับผิดชอบหลัก
				2566 (บาท)	2567 (บาท)	2568 (บาท)	2569 (บาท)	2570 (บาท)			
1	<b>อำเภอแม่สาย</b> ก่อสร้างอาคารศูนย์พัฒนาคุณภาพชีวิต และส่งเสริมอาชีพผู้สูงอายุ ต้นแบบ อ.แม่สาย จ.เชียงราย	เพื่อก่อสร้างอาคารเพื่ออำนวยความสะดวกสำหรับดำเนินกิจกรรมผู้สูงอายุ	กว้าง 19 ม. ยาว 40 ม. สูง 2 ชั้น	24,000,000	24,000,000	24,000,000	24,000,000	24,000,000	ประชาชนผู้รับบริการร้อยละ 80 มีความพึงพอใจและได้รับความสะดวก	ผู้สูงอายุมีพื้นที่ในการจัดกิจกรรม	อบต. ศรีเมืองชุม
รวม	1 โครงการ	-	-	24,000,000	24,000,000	24,000,000	24,000,000	24,000,000	-	-	



รายละเอียดโครงการพัฒนา  
แผนพัฒนาท้องถิ่น (พ.ศ. 2566 - 2570)  
สำหรับ โครงการที่เกินศักยภาพขององค์กรปกครองส่วนท้องถิ่นที่ใช้สำหรับการประสานแผนพัฒนาท้องถิ่น  
องค์การบริหารส่วนจังหวัดเชียงราย

ยุทธศาสตร์จังหวัดที่ 4 การจัดการทรัพยากรธรรมชาติและสิ่งแวดล้อมให้ดำรงความสมบูรณ์และยั่งยืน

ยุทธศาสตร์การพัฒนาขององค์กรปกครองส่วนท้องถิ่นในเขตจังหวัดที่ 5 การบริหารจัดการทรัพยากรธรรมชาติและสิ่งแวดล้อมให้สมบูรณ์และยั่งยืน

ยุทธศาสตร์ที่ 5 การบริหารจัดการทรัพยากรธรรมชาติและสิ่งแวดล้อมให้สมบูรณ์และยั่งยืน

แบบ ผ. 02/2

แผนงาน 3.2 การเกษตร

ที่	โครงการ	วัตถุประสงค์	เป้าหมาย (ผลผลิตของโครงการ)	งบประมาณ					ตัวชี้วัด (KPI)	ผลที่คาดว่าจะได้รับ	หน่วยงาน ที่จะขอประสาน
				2566 (บาท)	2567 (บาท)	2568 (บาท)	2569 (บาท)	2570 (บาท)			
1	<b>อำเภอเมืองเชียงราย</b> ก่อสร้างอาคารน้ำใต้ดิน ม.1-16 ต.นางแล อ.เมืองเชียงราย จ.เชียงราย	เพื่อให้ประชาชนมีน้ำใช้ อุปโภค บริโภค อย่าง เพียงพอและทั่วถึง	ก่อสร้างอาคารน้ำใต้ดิน (ม.1- ม.16)	25,600,000	25,600,000	25,600,000	25,600,000	25,600,000	ประชาชนมีน้ำใช้ อุปโภคบริโภค อย่างเพียงพอ และทั่วถึง	ประชาชนมีน้ำใช้ อุปโภคบริโภคอย่าง เพียงพอและทั่วถึง	ทต.นางแล
2	<b>อำเภอแม่จัน</b> โครงการก่อสร้างลำเหมือง คสล. บ้านหนองปิ้ง ม.5 ต.จันจว้าใต้ ถึง บ้านห้วยน้ำราก ม.9 ต.จันจว้า (ทต.จันจว้า อ.แม่จัน) อ.แม่จัน จ.เชียงราย	1.เพื่อป้องกันและบรรเทา อุทกภัยที่จะก่อให้เกิดความ เสียหายต่อชีวิตและทรัพย์สิน ของราษฎร 2.เพื่อรักษาลำน้ำจาก การกัดเซาะควบคุมและ ป้องกันภัยธรรมชาติ ป้องกันน้ำท่วม 3.เพื่อป้องกันกำแพงกันดินพัง ฝายน้ำล้นป้องกันหินร่วง ป้องกันการกัดเซาะหน้าดิน และป้องกันการกัดเซาะ คอสะพาน	ก่อสร้างลำเหมือง คสล. บ้านหนองปิ้ง ม.5 ต.จันจว้าใต้ ถึงบ้านห้วยน้ำราก ม.9 ต.จันจว้า ขนาดความกว้าง 1.50 ม. ลึกไม่น้อยกว่า 1.25 ม. ยาว 6,000.00 ม.	6,900,000	6,900,000	6,900,000	6,900,000	6,900,000	ร้อยละ 80 ของ จำนวนครัวเรือน ได้ใช้ประโยชน์ และมีความ ปลอดภัยต่อ ทรัพย์สิน	1.ป้องกันและบรรเทา อุทกภัยที่จะเกิดขึ้นใน เขตพื้นที่เทศบาล ตำบลจันจว้าและเขต อำเภอใกล้เคียง 2.ป้องกันการกัดเซาะ ตลิ่งแม่น้ำจันช่วยบ้าน เรือนราษฎรไม่ให้ถูก น้ำกัดเซาะเสียหาย เพิ่มขึ้น	ทต.จันจว้า

ยุทธศาสตร์ที่ 5 การบริหารจัดการทรัพยากรธรรมชาติและสิ่งแวดล้อมให้สมบูรณ์และยั่งยืน

แบบ ผ. 02/2

แผนงาน 3.2 การเกษตร

ที่	โครงการ	วัตถุประสงค์	เป้าหมาย (ผลผลิตของโครงการ)	งบประมาณ					ตัวชี้วัด (KPI)	ผลที่คาดว่าจะได้รับ	หน่วยงาน ที่จะขอประสาน
				2566 (บาท)	2567 (บาท)	2568 (บาท)	2569 (บาท)	2570 (บาท)			
3	<b>อำเภอเชียงแสน</b> ขุดลอกน้ำล้น ม.7 ต.โยนก อ.เชียงแสน จ.เชียงราย	เพื่อปรับปรุงและพัฒนา แหล่งน้ำเพื่อการเกษตร	กว้าง 40.00 ม. ยาว 4,050.00 ม. ลึก 1 ม. หรือปริมาณ ดินขุดไม่น้อยกว่า 162,000 ลบ.ม. สถานที่ก่อสร้างเริ่มที่พิกัด 609418 E,2234805 N จุดสิ้นสุดพิกัด 611638 E,2235581 N บ้านโค้ง งาม ม.7	5,600,000	-	-	-	-	- ดำเนินการแล้ว เสร็จ	ประชาชนมีแหล่งน้ำ ในการเกษตรที่เพียงพอ	ทต.โยนก
4	<b>อำเภอแม่สาย</b> ก่อสร้างรางระบายน้ำ คสล. รูปตัวยูพร้อมเสริมไหล่ทาง เส้นกลางหมู่บ้านสันยาว ม.3 ต.ห้วยไคร้ เชื่อมบ้านป่าบงงาม ม.6 ต.บ้านด้าย อ.แม่สาย จ.เชียงราย	เพื่อป้องกันน้ำท่วม หรือน้ำไหลหลากและ การระบายน้ำสะดวกขึ้น	รางระบายน้ำ ขนาดกว้าง 2.00 ม. ระยะทาง 3,600.00 ม. ลึก 1.5 ม.	-	15,000,000	-	-	-	- จำนวนโครงการ ที่ก่อสร้างฯ	ทำให้มีรางระบายน้ำ ที่แข็งแรงป้องกัน ปัญหาน้ำท่วมได้ ระบายน้ำได้ดี	อบต. ห้วยไคร้

แผนงาน 3.2 การเกษตร

ที่	โครงการ	วัตถุประสงค์	เป้าหมาย (ผลผลิตของโครงการ)	งบประมาณ					ตัวชี้วัด (KPI)	ผลที่คาดว่าจะได้รับ	หน่วยงาน ที่จะขอประสาน
				2566 (บาท)	2567 (บาท)	2568 (บาท)	2569 (บาท)	2570 (บาท)			
5	<u>อำเภอแม่ฟ้าหลวง</u> ก่อสร้างอ่างเก็บน้ำแม่สลอง พร้อมระบบท่อส่งน้ำ เพื่อใช้ในการอุปโภคและบริโภค อ.แม่ฟ้าหลวง จ.เชียงราย	เพื่อจัดหาน้ำสำหรับ การอุปโภคและบริโภค ในฤดูแล้งของประชาชน ในตำบล ซึ่งประสบปัญหา ขาดแคลนน้ำโดยเฉพาะ ในฤดูแล้ง	1.อ่างเก็บน้ำขนาดกว้าง 60.00 ม. ยาว 250.00 ม. ลึก/สูง 3.00 ม. 2.งานเดินท่อเหล็ก เคลือบสังกะสี หรือท่อ HDPE ขนาด Ø 3" - 2" จำนวน 2 สาย ระยะทาง ยาวรวม 13,000.00 ม. 3.ก่อสร้างถังเก็บน้ำ คสล. จำนวน 2 ถัง บริเวณ พิกัดที่ NC. 99327	-	20,000,000	-	-	-	มีอ่างเก็บน้ำ	ประชาชนในตำบล มีน้ำสำหรับการ อุปโภคและ บริโภค ในฤดูแล้ง และสามารถแก้ไข ปัญหาขาดแคลนน้ำ โดยเฉพาะในฤดูแล้ง	อบต. แม่สลองนอก
6	ระบบสูบน้ำพลังงานแสงอาทิตย์ เพื่อการเกษตร อ.แม่ฟ้าหลวง จ.เชียงราย	- เพื่อแก้ไขปัญหาภัยแล้ง ให้เกษตรกรแบบยั่งยืน โดยใช้พลังงานแสงอาทิตย์ - เพื่อตอบสนองนโยบาย รัฐบาลในการยกระดับ คุณภาพชีวิตของเกษตรกร	- ก่อสร้างระบบสูบน้ำ พลังงานแสงอาทิตย์ ให้กับเกษตรกรในพื้นที่ จำนวน 13 จุด จุดละ 500,000 บาท	-	-	6,500,000	6,500,000	-	ระบบสูบน้ำ พลังงานแสงอาทิตย์ ที่ได้มาตรฐาน	- ปัญหาภัยแล้ง ของเกษตรกรในพื้นที่ ได้รับการแก้ไข - นโยบายของรัฐบาล ได้รับการตอบสนอง เพื่อยกระดับคุณภาพ ชีวิตของเกษตรกร	อบต. แม่ฟ้าหลวง

ยุทธศาสตร์ที่ 5 การบริหารจัดการทรัพยากรธรรมชาติและสิ่งแวดล้อมให้สมบูรณ์และยั่งยืน

แบบ ผ. 02/2

## แผนงาน 3.2 การเกษตร

ที่	โครงการ	วัตถุประสงค์	เป้าหมาย (ผลผลิตของโครงการ)	งบประมาณ					ตัวชี้วัด (KPI)	ผลที่คาดว่าจะได้รับ	หน่วยงาน ที่จะขอประสาน
				2566 (บาท)	2567 (บาท)	2568 (บาท)	2569 (บาท)	2570 (บาท)			
7	<u>อำเภอเวียงชัย</u> ธนาคารน้ำใต้ดินระบบเปิด หนองบวบกอน ม.13 ต.เวียงชัย อ.เวียงชัย จ.เชียงราย	เพื่อให้ประชาชนได้รับ ประโยชน์ร่วมกันจำนวน หลายหมู่บ้านทั้งเทศบาล ตำบลเวียงชัยและเทศบาล ตำบลเมืองชุม สามารถแก้ไข ปัญหาน้ำแล้งในช่วงฤดูแล้งได้	สร้างธนาคารน้ำใต้ดิน ระบบเปิดหนองบวบกอน ม.13 ต.เวียงชัย อ.เวียง ชัย ใช้ประโยชน์ร่วมกัน ระหว่าง ทต.เวียงชัย และ ทต.เมืองชุมขนาดพื้นที่ โดยเฉลี่ย 43-2-52 ไร่ (48,000.00 ตร.ม.) ชุดลึกเฉลี่ย 2 ม. หรือ ปรม.ดินชุดไม่น้อยกว่า 97,500.00 ตร.ม. พร้อมชุดสะดือบ่อ จำนวน 3 บ่อ	5,407,000	-	-	-	-	สร้างธนาคาร น้ำใต้ดิน ขนาด พื้นที่โดยเฉลี่ย 43-2-52 ไร่ (48,000.00 ตร.ม.) ชุดลึกเฉลี่ย 2.00 ม. ปริมาณดินชุด ไม่น้อยกว่า 97,500.00 ตร.ม. พร้อมชุดสะดือบ่อ จำนวน 3 บ่อ	ประชาชนได้รับ ผลประโยชน์หลาย หมู่บ้านทั้ง ต.เวียงชัย และ ต.เมืองชุม และ แก้ไขปัญหาน้ำแล้ง ในช่วงฤดูแล้ง มีน้ำเพื่อการเกษตร อย่างพอเพียง	ทต.เวียงชัย

แผนงาน 3.2 การเกษตร

ที่	โครงการ	วัตถุประสงค์	เป้าหมาย (ผลผลิตของโครงการ)	งบประมาณ					ตัวชี้วัด (KPI)	ผลที่คาดว่าจะได้รับ	หน่วยงาน ที่จะขอประสาน
				2566 (บาท)	2567 (บาท)	2568 (บาท)	2569 (บาท)	2570 (บาท)			
8	<b>อำเภอเชียงของ</b> ศูนย์บริหารจัดการน้ำเพื่อการอุปโภคบริโภค แหล่งน้ำเพื่อการเกษตร และเพื่อการท่องเที่ยว ก่อสร้างและติดตั้งสถานีสูบน้ำด้วยระบบสูบส่งน้ำระยะไกลแบบแรงเหวี่ยงหนีศูนย์กลางแบบปรับประสิทธิภาพ แบบกึ่งอัตโนมัติเมื่อจุดทำงานเปลี่ยนไป (พร้อมระบบท่อส่งน้ำแรงดันสูง HDPE TWO LAYER HYBRID RECYCLE มาตรฐาน (ตามบัญญัติกรมไทย) ปากลำน้ำดุก บ้านโจ้โก้ ม.10 ต.เวียง อ.เชียงของ จ.เชียงราย (สถานีเชียงของ 01)	เพื่อพัฒนาแหล่งน้ำให้เพียงพอต่อความต้องการของประชาชน	จำนวน 1 สถานี ระยะทาง 23,900 ม.	182,943,200	-	-	-	-	จำนวนแหล่งน้ำที่ได้รับการก่อสร้าง	ประชาชนมีน้ำใช้เพียงพอต่อการอุปโภคบริโภค และเพื่อการเกษตร	ทต.เวียง

## ยุทธศาสตร์ที่ 5 การบริหารจัดการทรัพยากรธรรมชาติและสิ่งแวดล้อมให้สมบูรณ์และยั่งยืน

แบบ ผ. 02/2

## แผนงาน 3.2 การเกษตร

ที่	โครงการ	วัตถุประสงค์	เป้าหมาย (ผลผลิตของโครงการ)	งบประมาณ					ตัวชี้วัด (KPI)	ผลที่คาดว่าจะได้รับ	หน่วยงาน ที่จะขอประสาน
				2566 (บาท)	2567 (บาท)	2568 (บาท)	2569 (บาท)	2570 (บาท)			
9	ศูนย์บริหารจัดการน้ำเพื่อการอุปโภคบริโภค แหล่งน้ำเพื่อการเกษตร และเพื่อการท่องเที่ยว ก่อสร้างและติดตั้งสถานีสูบน้ำด้วยระบบสูบส่งน้ำระยะไกลแบบแรงเหวี่ยงหนีศูนย์กลางแบบปรับประสิทธิภาพ แบบกึ่งอัตโนมัติเมื่อจุดทำงานเปลี่ยนไป (พร้อมระบบท่อส่งน้ำแรงดันสูง HDPE TWO LAYER HYBRID RECYCLE มาตรฐาน (ตามบัญญัติกรมไทย) ปากลำน้ำดุก บ้านโจโก้ ม.10 ต.เวียง อ.เชียงของ จ.เชียงราย (สถานีเชียงของ 02)	เพื่อพัฒนาแหล่งน้ำให้เพียงพอต่อความต้องการของประชาชน	จำนวน 1 สถานี ระยะทาง 25,900 ม.	429,361,600	-	-	-	-	จำนวนแหล่งน้ำที่ได้รับการก่อสร้าง	ประชาชนมีน้ำใช้เพียงพอต่อการอุปโภคบริโภค และเพื่อการเกษตร	ทต.เวียง

แผนงาน 3.2 การเกษตร

ที่	โครงการ	วัตถุประสงค์	เป้าหมาย (ผลผลิตของโครงการ)	งบประมาณ					ตัวชี้วัด (KPI)	ผลที่คาดว่าจะได้รับ	หน่วยงาน ที่จะขอประสาน
				2566 (บาท)	2567 (บาท)	2568 (บาท)	2569 (บาท)	2570 (บาท)			
10	ศูนย์บริหารจัดการน้ำเพื่อการอุปโภคบริโภค แหล่งน้ำเพื่อการเกษตร และเพื่อการท่องเที่ยว ก่อสร้างและติดตั้งสถานีสูบน้ำด้วยระบบสูบส่งน้ำระยะไกลแบบแรงเหวี่ยงหนีศูนย์กลางแบบปรับประสิทธิภาพ แบบกึ่งอัตโนมัติเมื่อจุดทำงานเปลี่ยนไป (พร้อมระบบท่อส่งน้ำแรงดันสูง HDPE TWO LAYER HYBRID RECYCLE มาตรฐาน (ตามบัญญัติกรมไทย) ปากลำน้ำดุก บ้านโจโก้ ม.10 ต.เวียง อ.เชียงของ จ.เชียงราย (สถานีเชียงของ 03)	เพื่อพัฒนาแหล่งน้ำให้เพียงพอต่อความต้องการของประชาชน	จำนวน 1 สถานี ระยะทาง 14,930 ม.	92,478,300	-	-	-	-	จำนวนแหล่งน้ำที่ได้รับการก่อสร้าง	ประชาชนมีน้ำใช้เพียงพอต่อการอุปโภคบริโภค และเพื่อการเกษตร	ทต.เวียง

## ยุทธศาสตร์ที่ 5 การบริหารจัดการทรัพยากรธรรมชาติและสิ่งแวดล้อมให้สมบูรณ์และยั่งยืน

แบบ ผ. 02/2

## แผนงาน 3.2 การเกษตร

ที่	โครงการ	วัตถุประสงค์	เป้าหมาย (ผลผลิตของโครงการ)	งบประมาณ					ตัวชี้วัด (KPI)	ผลที่คาดว่าจะได้รับ	หน่วยงาน ที่จะขอประสาน
				2566 (บาท)	2567 (บาท)	2568 (บาท)	2569 (บาท)	2570 (บาท)			
11	ศูนย์บริหารจัดการน้ำเพื่อการอุปโภคบริโภค แหล่งน้ำเพื่อการเกษตร และเพื่อการท่องเที่ยวก่อสร้างและติดตั้งสถานีสูบน้ำด้วยระบบสูบส่งน้ำระยะไกลแบบแรงเหวี่ยงหนีศูนย์กลางแบบปรับประสิทธิภาพ แบบกึ่งอัตโนมัติเมื่อจุดทำงานเปลี่ยนไป (พร้อมระบบท่อส่งน้ำแรงดันสูง HDPE TWO LAYER HYBRID RECYCLE มาตรฐาน (ตามบัญชีนวัตกรรมไทย) ทำน้ำกิวช่านวังซาง ม.6 บ้านทุ่งอ่าง ต.สถาน อ.เชียงของ จ.เชียงราย (สถานีเชียงของ 04)	เพื่อพัฒนาแหล่งน้ำให้เพียงพอต่อความต้องการของประชาชน	จำนวน 1 สถานี ระยะทาง 9,410 ม.	92,478,300	-	-	-	-	จำนวนแหล่งน้ำที่ได้รับการก่อสร้าง	ประชาชนมีน้ำใช้เพียงพอต่อการอุปโภคบริโภคและเพื่อการเกษตร	ทต.สถาน



แผนงาน 3.2 การเกษตร

ที่	โครงการ	วัตถุประสงค์	เป้าหมาย (ผลผลิตของโครงการ)	งบประมาณ					ตัวชี้วัด (KPI)	ผลที่คาดว่าจะได้รับ	หน่วยงาน ที่จะขอประสาน
				2566 (บาท)	2567 (บาท)	2568 (บาท)	2569 (บาท)	2570 (บาท)			
12	ศูนย์บริหารจัดการน้ำเพื่อการอุปโภคบริโภค แหล่งน้ำเพื่อการเกษตร และเพื่อการท่องเที่ยว ก่อสร้างและติดตั้งสถานีสูบน้ำด้วยระบบสูบส่งน้ำระยะไกลแบบแรงเหวี่ยงหนีศูนย์กลางแบบปรับประสิทธิภาพ แบบกึ่งอัตโนมัติเมื่อจุดทำงานเปลี่ยนไป (พร้อมระบบท่อส่งน้ำแรงดันสูง HDPE TWO LAYER HYBRID RECYCLE มาตรฐาน (ตามบัญชีนวัตกรรมไทย) ทำน้ำ กิวชานวงช้าง ม.6 บ้านทุ่งอ่าง ต.สถาน อ.เชียงของ จ.เชียงราย (สถานีเชียงของ 05)	เพื่อพัฒนาแหล่งน้ำให้เพียงพอต่อความต้องการของประชาชน	จำนวน 1 สถานี ระยะทาง 30,330 ม.	245,474,400	-	-	-	-	จำนวนแหล่งน้ำที่ได้รับการก่อสร้าง	ประชาชนมีน้ำใช้เพียงพอต่อการอุปโภคบริโภค และเพื่อการเกษตร	ทต.สถาน

ยุทธศาสตร์ที่ 5 การบริหารจัดการทรัพยากรธรรมชาติและสิ่งแวดล้อมให้สมบูรณ์และยั่งยืน

แบบ ผ. 02/2

แผนงาน 3.2 การเกษตร

ที่	โครงการ	วัตถุประสงค์	เป้าหมาย (ผลผลิตของโครงการ)	งบประมาณ					ตัวชี้วัด (KPI)	ผลที่คาดว่าจะได้รับ	หน่วยงาน ที่จะขอประสาน
				2566 (บาท)	2567 (บาท)	2568 (บาท)	2569 (บาท)	2570 (บาท)			
13	ศูนย์บริหารจัดการน้ำเพื่อการอุปโภคบริโภค แหล่งน้ำเพื่อการเกษตร และเพื่อการท่องเที่ยว ก่อสร้างและติดตั้งสถานีสูบน้ำด้วยระบบสูบส่งน้ำระยะไกลแบบแรงเหวี่ยงหนีศูนย์กลางแบบปรับประสิทธิภาพ แบบกึ่งอัตโนมัติเมื่อจุดทำงานเปลี่ยนไป (พร้อมระบบท่อส่งน้ำแรงดันสูง HDPE TWO LAYER HYBRID RECYCLE มาตรฐาน (ตามบัญญัติกรมไทย) ม.7 บ้านห้วยเย็น ต.ริมโขง อ.เชียงของ จ.เชียงราย (สถานีเชียงของ 06)	เพื่อพัฒนาแหล่งน้ำให้เพียงพอต่อความต้องการของประชาชน	จำนวน 1 สถานี ระยะทาง 18,100 ม.	218,225,100	-	-	-	-	จำนวนแหล่งน้ำที่ได้รับการก่อสร้าง	ประชาชนมีน้ำใช้เพียงพอต่อการอุปโภคบริโภค และเพื่อการเกษตร	อบต.ริมโขง

แผนงาน 3.2 การเกษตร

ที่	โครงการ	วัตถุประสงค์	เป้าหมาย (ผลผลิตของโครงการ)	งบประมาณ					ตัวชี้วัด (KPI)	ผลที่คาดว่าจะได้รับ	หน่วยงาน ที่จะขอประสาน
				2566 (บาท)	2567 (บาท)	2568 (บาท)	2569 (บาท)	2570 (บาท)			
14	ศูนย์บริหารจัดการน้ำเพื่อการอุปโภคบริโภค แหล่งน้ำเพื่อการเกษตร และเพื่อการท่องเที่ยวก่อสร้างและติดตั้งสถานีสูบน้ำด้วยระบบสูบส่งน้ำระยะไกลแบบแรงเหวี่ยงหนีศูนย์กลางแบบปรับประสิทธิภาพ แบบกึ่งอัตโนมัติเมื่อจุดทำงานเปลี่ยนไป (พร้อมระบบท่อส่งน้ำแรงดันสูง HDPE TWO LAYER HYBRID RECYCLE มาตรฐาน (ตามบัญชีนวัตกรรมไทย) ปากลำห้วยข้างนอน ม.8 บ้านหาดทรายทอง ต.ริมโขง อ.เชียงของ จ.เชียงราย (สถานีเชียงของ 07)	เพื่อพัฒนาแหล่งน้ำให้เพียงพอต่อความต้องการของประชาชน	จำนวน 1 สถานี ระยะทาง 18,180 ม.	145,609,200	-	-	-	-	จำนวนแหล่งน้ำที่ได้รับการก่อสร้าง	ประชาชนมีน้ำใช้เพียงพอต่อการอุปโภคบริโภค และเพื่อการเกษตร	อบต.ริมโขง

## ยุทธศาสตร์ที่ 5 การบริหารจัดการทรัพยากรธรรมชาติและสิ่งแวดล้อมให้สมบูรณ์และยั่งยืน

แบบ ผ. 02/2

## แผนงาน 3.2 การเกษตร

ที่	โครงการ	วัตถุประสงค์	เป้าหมาย (ผลผลิตของโครงการ)	งบประมาณ					ตัวชี้วัด (KPI)	ผลที่คาดว่าจะได้รับ	หน่วยงาน ที่จะขอประสาน
				2566 (บาท)	2567 (บาท)	2568 (บาท)	2569 (บาท)	2570 (บาท)			
15	ศูนย์บริหารจัดการน้ำเพื่อการอุปโภคบริโภค แหล่งน้ำเพื่อการเกษตร และเพื่อการท่องเที่ยว ก่อสร้างและติดตั้งสถานีสูบน้ำด้วยระบบสูบส่งน้ำระยะไกลแบบแรงเหวี่ยงหนีศูนย์กลางแบบปรับประสิทธิภาพ แบบกึ่งอัตโนมัติเมื่อจุดทำงานเปลี่ยนไป (พร้อมระบบท่อส่งน้ำแรงดันสูง HDPE TWO LAYER HYBRID RECYCLE มาตรฐาน (ตามบัญชีนวัตกรรมไทย) ทำน้ำแก้วชานวังซาง ม.6 บ้านทุ่งอ่าง ต.สถาน อ.เชียงของ จ.เชียงราย (สถานีเชียงของ 08)	เพื่อพัฒนาแหล่งน้ำให้เพียงพอต่อความต้องการของประชาชน	จำนวน 1 สถานี ระยะทาง 29,400 ม.	206,734,900	-	-	-	-	จำนวนแหล่งน้ำที่ได้รับการก่อสร้าง	ประชาชนมีน้ำใช้เพียงพอต่อการอุปโภคบริโภค และเพื่อการเกษตร	ทต.สถาน

แผนงาน 3.2 การเกษตร

ที่	โครงการ	วัตถุประสงค์	เป้าหมาย (ผลผลิตของโครงการ)	งบประมาณ					ตัวชี้วัด (KPI)	ผลที่คาดว่าจะได้รับ	หน่วยงาน ที่จะขอประสาน
				2566 (บาท)	2567 (บาท)	2568 (บาท)	2569 (บาท)	2570 (บาท)			
16	ศูนย์บริหารจัดการน้ำเพื่อการอุปโภคบริโภค แหล่งน้ำเพื่อการเกษตร และเพื่อการท่องเที่ยวก่อสร้างและติดตั้งสถานีสูบน้ำด้วยระบบสูบส่งน้ำระยะไกลแบบแรงเหวี่ยงหนีศูนย์กลางแบบปรับประสิทธิภาพ แบบกึ่งอัตโนมัติเมื่อจุดทำงานเปลี่ยนไป (พร้อมระบบท่อส่งน้ำแรงดันสูง HDPE TWO LAYER HYBRID RECYCLE มาตรฐาน (ตามบัญญัติกรมไทย) ม.16 บ้านปากอิง ต.ศรีดอนชัย อ.เชียงของ จ.เชียงราย (สถานีเชียงของ 09)	เพื่อพัฒนาแหล่งน้ำให้เพียงพอต่อความต้องการของประชาชน	จำนวน 1 สถานี ระยะทาง 16,660 ม.	-	120,042,000	-	-	-	จำนวนแหล่งน้ำที่ได้รับการก่อสร้าง	ประชาชนมีน้ำใช้เพียงพอต่อการอุปโภคบริโภคและเพื่อการเกษตร	ทต.ศรีดอนชัย

## ยุทธศาสตร์ที่ 5 การบริหารจัดการทรัพยากรธรรมชาติและสิ่งแวดล้อมให้สมบูรณ์และยั่งยืน

แบบ ผ. 02/2

## แผนงาน 3.2 การเกษตร

ที่	โครงการ	วัตถุประสงค์	เป้าหมาย (ผลผลิตของโครงการ)	งบประมาณ					ตัวชี้วัด (KPI)	ผลที่คาดว่าจะได้รับ	หน่วยงาน ที่จะขอประสาน
				2566 (บาท)	2567 (บาท)	2568 (บาท)	2569 (บาท)	2570 (บาท)			
17	ศูนย์บริหารจัดการน้ำเพื่อการอุปโภคบริโภค แหล่งน้ำเพื่อการเกษตร และเพื่อการท่องเที่ยวก่อสร้างและติดตั้งสถานีสูบน้ำด้วยระบบสูบส่งน้ำระยะไกลแบบแรงเหวี่ยงหนีศูนย์กลางแบบปรับประสิทธิภาพ แบบกึ่งอัตโนมัติเมื่อจุดทำงานเปลี่ยนไป (พร้อมระบบท่อส่งน้ำแรงดันสูง HDPE TWO LAYER HYBRID RECYCLE มาตรฐาน (ตามบัญชีนวัตกรรมไทย) ม.16 บ้านปากอึง ต.ศรีดอนชัย อ.เชียงของ จ.เชียงราย	เพื่อพัฒนาแหล่งน้ำให้เพียงพอต่อความต้องการของประชาชน	จำนวน 1 สถานี ระยะทาง 35,070 ม.	-	-	303,192,700	-	-	จำนวนแหล่งน้ำที่ได้รับการก่อสร้าง	ประชาชนมีน้ำใช้เพียงพอต่อการอุปโภคบริโภคและเพื่อการเกษตร	ทต.ศรีดอนชัย

แผนงาน 3.2 การเกษตร

ที่	โครงการ	วัตถุประสงค์	เป้าหมาย (ผลผลิตของโครงการ)	งบประมาณ					ตัวชี้วัด (KPI)	ผลที่คาดว่าจะได้รับ	หน่วยงาน ที่จะขอประสาน
				2566 (บาท)	2567 (บาท)	2568 (บาท)	2569 (บาท)	2570 (บาท)			
18	ศูนย์บริหารจัดการน้ำเพื่อการอุปโภคบริโภค แหล่งน้ำเพื่อการเกษตร และเพื่อการท่องเที่ยวก่อสร้างและติดตั้งสถานีสูบน้ำด้วยระบบสูบส่งน้ำระยะไกลแบบแรงเหวี่ยงหนีศูนย์กลางแบบปรับประสิทธิภาพ แบบกึ่งอัตโนมัติเมื่อจุดทำงานเปลี่ยนไป (พร้อมระบบท่อส่งน้ำแรงดันสูง HDPE TWO LAYER HYBRID RECYCLE มาตรฐาน (ตามบัญชีนวัตกรรมไทย) วน้ำลึกแก้วสานวังช้าง ม.16 บ้านปากอึง ต.ศรีดอนชัย อ.เชียงของ จ.เชียงราย	เพื่อพัฒนาแหล่งน้ำให้เพียงพอต่อความต้องการของประชาชน	จำนวน 1 สถานี ระยะทาง 64,880 ม.	-	-	-	562,922,900	-	จำนวนแหล่งน้ำที่ได้รับการก่อสร้าง	ประชาชนมีน้ำใช้เพียงพอต่อการอุปโภคบริโภค และเพื่อการเกษตร	ทต.ศรีดอนชัย

ยุทธศาสตร์ที่ 5 การบริหารจัดการทรัพยากรธรรมชาติและสิ่งแวดล้อมให้สมบูรณ์และยั่งยืน

แบบ ผ. 02/2

## แผนงาน 3.2 การเกษตร

ที่	โครงการ	วัตถุประสงค์	เป้าหมาย (ผลผลิตของโครงการ)	งบประมาณ					ตัวชี้วัด (KPI)	ผลที่คาดว่าจะได้รับ	หน่วยงาน ที่จะขอประสาน
				2566 (บาท)	2567 (บาท)	2568 (บาท)	2569 (บาท)	2570 (บาท)			
19	ศูนย์บริหารจัดการน้ำเพื่อการอุปโภคบริโภค แหล่งน้ำเพื่อการเกษตร และเพื่อการท่องเที่ยวก่อสร้างและติดตั้งสถานีสูบน้ำด้วยระบบสูบส่งน้ำระยะไกลแบบแรงเหวี่ยงหนีศูนย์กลางแบบปรับประสิทธิภาพ แบบกึ่งอัตโนมัติเมื่อจุดทำงานเปลี่ยนไป (พร้อมระบบท่อส่งน้ำแรงดันสูง HDPE TWO LAYER HYBRID RECYCLE มาตรฐาน (ตามบัญชีนวัตกรรมไทย) รางน้ำลึกลับกว้างข้าง ม.6 บ้านทุ่งอ่าง ต.สถาน อ.เชียงของ จ.เชียงราย	เพื่อพัฒนาแหล่งน้ำให้เพียงพอต่อความต้องการของประชาชน	จำนวน 1 สถานี ระยะทาง 80,000 ม.	-	-	-	-	1,136,990,100	จำนวนแหล่งน้ำที่ได้รับการก่อสร้าง	ประชาชนมีน้ำใช้เพียงพอต่อการอุปโภคบริโภคและเพื่อการเกษตร	ทต.สถาน
20	<b>อำเภอเวียงเชียงรุ้ง</b> ก่อสร้างสถานีสูบน้ำด้วยพลังงานไฟฟ้า ม.2,ม.7,ม.8,ม.9,ม.10,ม.11 ต.ดงมหาวัน อ.เวียงเชียงรุ้ง จ.เชียงราย	เพื่อเป็นสถานีสูบน้ำสำหรับใช้เพื่อการเกษตร	สถานีสูบน้ำ จำนวน 6 แห่ง	6,000,000	6,000,000	6,000,000	6,000,000	6,000,000	จำนวนสถานีสูบน้ำด้วยพลังงานไฟฟ้าที่ดำเนินการก่อสร้าง	ประชาชนมีสถานีสูบน้ำเพื่อใช้ในการเกษตร	อบต.ดงมหาวัน



แผนงาน 3.2 การเกษตร

ที่	โครงการ	วัตถุประสงค์	เป้าหมาย (ผลผลิตของโครงการ)	งบประมาณ					ตัวชี้วัด (KPI)	ผลที่คาดว่าจะได้รับ	หน่วยงาน ที่จะขอประสาน
				2566 (บาท)	2567 (บาท)	2568 (บาท)	2569 (บาท)	2570 (บาท)			
21	ขุดลอกร่องห้วยลิก ม.8 ต.ทุ่งก่อ อ.เวียงเชียงรุ้ง เชื่อม ม.2 ต.เมืองชุม อ.เวียงชัย จ.เชียงราย	เพื่อให้มีน้ำไหลได้สะดวก และมีน้ำใช้ในการเกษตร	พื้นที่ขุดลอกเดิมกว้างเฉลี่ย 20.00 - 25.00 ม. ยาว 4,750.00 ม. ลึกเฉลี่ย 1.50 ม. ขุดลอกใหม่ กว้างเฉลี่ย 25.00 ม. ยาว 4,750.00 ม. ขุดเพิ่มลึกเฉลี่ย 2.00 ม. หรือมีปริมาตร ดินขุดไม่น้อยกว่า 213,750.00 ลบ.ม.	7,754,100	7,754,100	7,754,100	7,754,100	7,754,100	ความยาวของคลองที่ขุดลอกได้	ประชาชนได้มีน้ำใช้ใน พื้นที่การเกษตร	อบต.ทุ่งก่อ/ ทต.เมืองชุม
22	ก่อสร้างสถานีสูบน้ำด้วยพลังงาน แสงอาทิตย์พร้อมระบบส่งน้ำ แม่น้ำกก ต.ป่าซาง เชื่อม ทต.บ้านเหล่า ต.ทุ่งก่อ ต.ดงมหาวัน อ.เวียงเชียงรุ้ง จ.เชียงราย	เพื่อให้ประชาชนได้มีน้ำใช้ในการเกษตร	พื้นที่อำเภอเวียงเชียงรุ้ง	200,000,000	200,000,000	200,000,000	200,000,000	200,000,000	จำนวนสถานีสูบน้ำ และระบบส่งน้ำ ที่ดำเนินการ ก่อสร้าง	เพื่อให้ประชาชน ได้มีน้ำใช้ในการเกษตร	อบต.ป่าซาง/ อบต.ทุ่งก่อ/ อบต.ดงมหา วัน/ทต.บ้านเหล่า
23	ก่อสร้างสถานีสูบน้ำด้วยพลังงาน แสงอาทิตย์พร้อมระบบส่งน้ำ แม่น้ำกก ตำบลป่าซาง เชื่อม ทต.บ้านเหล่า ต.ทุ่งก่อ ต.ดงมหาวัน อ.เวียงเชียงรุ้ง จ.เชียงราย	เพื่อให้ประชาชนได้มีน้ำใช้ในการเกษตร	พื้นที่อำเภอเวียงเชียงรุ้ง	200,000,000	200,000,000	200,000,000	200,000,000	200,000,000	จำนวนสถานีสูบน้ำ และระบบส่งน้ำ ที่ดำเนินการ ก่อสร้าง	เพื่อให้ประชาชน ได้มีน้ำใช้ในการเกษตร	อบต.ดงมหาวัน/ อบต.ทุ่งก่อ/ อบต.ป่าซาง/ ทต.บ้านเหล่า

## ยุทธศาสตร์ที่ 5 การบริหารจัดการทรัพยากรธรรมชาติและสิ่งแวดล้อมให้สมบูรณ์และยั่งยืน

แบบ ผ. 02/2

## แผนงาน 3.2 การเกษตร

ที่	โครงการ	วัตถุประสงค์	เป้าหมาย (ผลผลิตของโครงการ)	งบประมาณ					ตัวชี้วัด (KPI)	ผลที่คาดว่าจะได้รับ	หน่วยงาน ที่จะขอประสาน
				2566 (บาท)	2567 (บาท)	2568 (บาท)	2569 (บาท)	2570 (บาท)			
24	ก่อสร้างสถานีสูบน้ำด้วยพลังงานแสงอาทิตย์พร้อมระบบส่งน้ำแม่ น้ำกก ม.6 บ้านเหล่า ต.ทุ่งก่อ เขื่อน ต.ป่าซาง ต.ดงมหาวัน ทต.บ้านเหล่า อ.เวียงเชียงรุ้ง จ.เชียงราย	เพื่อให้ประชาชนได้มีน้ำใช้ในการเกษตร	พื้นที่อำเภอเวียงเชียงรุ้ง	200,000,000	200,000,000	200,000,000	200,000,000	200,000,000	สถานีสูบน้ำพลังงานแสงอาทิตย์ จำนวน 1 แห่ง	เพื่อให้ประชาชนได้มีน้ำใช้ในการเกษตร	ทต.บ้านเหล่า/ อบต.ทุ่งก่อ/ อบต.ป่าซาง/ อบต.ดงมหาวัน
25	<b>อำเภอแม่สรวย</b> ก่อสร้างคลองส่งน้ำฝายดินดำ บ้านสันกำแพงปลา ม.7 ต.เจดีย์หลวง เชื่อมบ้านศรีถ้อย ม.8 ต.ศรีถ้อย เชื่อมบ้านทุ่งฟ้าผ่า ม.7 ต.แม่พริก อ.แม่สรวย จ.เชียงราย	เพื่อแก้ไขปัญหาการขาดแคลนน้ำสำหรับการเกษตร การอุปโภค บริโภค	ขนาดปากรางกว้างเฉลี่ย 2.00 - 3.00 ม. ลึก 1.20 - 1.50 ม. ผนังคอนกรีตหนา 0.15 ม. ความยาวรวม ไม่น้อยกว่า 6,700 ม.	9,752,200	9,752,200	9,752,200	9,752,200	9,752,200	ร้อยละของประชาชนที่ได้รับผลประโยชน์	ประชาชนในพื้นที่ที่มีน้ำใช้ในการเกษตรและอุปโภคบริโภคอย่างเพียงพอ	อบต.แม่พริก
26	<b>อำเภอเวียงป่าเป้า</b> ก่อสร้างเขื่อนป้องกันตลิ่งแม่น้ำลาวแบบกล่องลวดตาข่ายชุมชนสันติสุข ม.11 ต.แม่เจดีย์ อ.เวียงป่าเป้า จ.เชียงราย	เพื่อป้องกันการกัดเซาะตลิ่งแม่น้ำลาว	ขนาดความกว้าง 4.50 ม. ยาว 300.00 ม. สูง 4.00 ม.	5,397,000	-	-	-	-	จำนวนครัวเรือนที่ได้รับประโยชน์	น้ำไม่ไหลเข้าท่วมบ้านเรือนและพื้นที่การเกษตรของประชาชน	ทต. แม่ชะจาน
27	ก่อสร้างเขื่อนป้องกันตลิ่งแม่น้ำลาวแบบกล่องลวดตาข่ายชุมชนแม่ชะจาน 2 ม.1 ต.แม่เจดีย์ อ.เวียงป่าเป้า จ.เชียงราย	เพื่อป้องกันการกัดเซาะตลิ่งแม่น้ำลาว	ขนาดความกว้าง 4.50 ม. ยาว 300.00 ม. สูง 4.00 ม.	5,334,000	-	-	-	-	จำนวนครัวเรือนที่ได้รับประโยชน์	น้ำไม่ไหลเข้าท่วมบ้านเรือนและพื้นที่การเกษตรของประชาชน	ทต. แม่ชะจาน
รวม	27 โครงการ	-	-	2,291,049,300	811,048,300	965,699,000	1,225,429,200	1,792,996,400	-	-	

รายละเอียดโครงการพัฒนา  
แผนพัฒนาท้องถิ่น (พ.ศ. 2566 - 2570)  
สำหรับ โครงการที่เกินศักยภาพขององค์กรปกครองส่วนท้องถิ่นที่ใช้สำหรับการประสานแผนพัฒนาท้องถิ่น  
องค์การบริหารส่วนจังหวัดเชียงราย

ยุทธศาสตร์จังหวัดที่ 5 การพัฒนาคุณภาพชีวิตและความมั่นคงเพื่อส่งเสริมสังคมสร้างสรรค์

ยุทธศาสตร์การพัฒนาขององค์กรปกครองส่วนท้องถิ่นในจังหวัดที่ 6 การพัฒนาด้านการเมืองการบริหาร

ยุทธศาสตร์ที่ 6 การพัฒนาด้านการเมือง การปกครอง และการบริหาร

แผนงาน 3.1 อุตสาหกรรมและการโยธา

แบบ ผ. 02/2

ที่	โครงการ	วัตถุประสงค์	เป้าหมาย (ผลผลิตของโครงการ)	งบประมาณ					ตัวชี้วัด (KPI)	ผลที่คาดว่าจะได้รับ	หน่วยงาน รับผิดชอบหลัก
				2566 (บาท)	2567 (บาท)	2568 (บาท)	2569 (บาท)	2570 (บาท)			
1	<b>อำเภอเชียงของ</b> ก่อสร้างปรับปรุงอาคารเอนกประสงค์ (อาคารสองแผ่นดิน) องค์การบริหาร ส่วนจังหวัดเชียงราย ม.1 ท่าเรือบั้ง บ้านหัวเวียง ต.เวียง อ.เชียงของ จ.เชียงราย	เพื่อเพิ่มประสิทธิภาพ ในการให้บริการสาธารณะ	ตามแบบและประมาณ การองค์การบริหารส่วน จังหวัดเชียงราย	6,500,000	-	-	-	-	- จำนวนอาคาร ที่ได้รับการ ก่อสร้าง/ปรับปรุง	มีอาคารสถานที่ในการให้บริการ สาธารณะ	ทต.เวียง
2	ก่อสร้างอาคารศูนย์เครื่องจักรกล และป้องกันบรรเทาสาธารณภัย องค์การบริหารส่วนจังหวัด เชียงราย ประจำอำเภอเชียงของ ม.6 ต.ครึ่ง อ.เชียงของ จ.เชียงราย	เพื่อเพิ่มประสิทธิภาพ ในการให้บริการสาธารณะ	ตามแบบและประมาณ การองค์การบริหารส่วน จังหวัดเชียงราย	8,500,000	-	-	-	-	- จำนวนอาคาร ที่ได้รับการ ก่อสร้าง/ปรับปรุง	มีอาคารสถานที่ในการให้บริการ สาธารณะ	ทต.ครึ่ง
รวม	2 โครงการ	-	-	15,000,000	-	-	-	-	-	-	

บัญชีสรุปโครงการครุภัณฑ์  
แผนพัฒนาท้องถิ่น (พ.ศ. ๒๕๖๖ - ๒๕๗๐)  
องค์การบริหารส่วนจังหวัดเชียงราย

บัญชีสรุปโครงการครุภัณฑ์  
 แผนพัฒนาท้องถิ่น (พ.ศ. 2566 - 2570)  
 องค์การบริหารส่วนจังหวัดเชียงราย

ยุทธศาสตร์	ปี 2566		ปี 2567		ปี 2568		ปี 2569		ปี 2570		รวม 5 ปี	
	จำนวนโครงการ	งบประมาณ (บาท)	จำนวนโครงการ	งบประมาณ (บาท)	จำนวนโครงการ	งบประมาณ (บาท)	จำนวนโครงการ	งบประมาณ (บาท)	จำนวนโครงการ	งบประมาณ (บาท)	จำนวนโครงการ	งบประมาณ (บาท)
ผ.03												
	24	218,374,400	7	22,501,500	1	37,500	-	-	-	-	32	240,913,400
รวมทั้งสิ้น	24	218,374,400	7	22,501,500	1	37,500	-	-	-	-	32	240,913,400

**บัญชีครุภัณฑ์**  
**แผนพัฒนาท้องถิ่น (พ.ศ. 2566 - 2570)**  
**องค์การบริหารส่วนจังหวัดเชียงราย**

แบบ ผ. 03

ที่	แผนงาน	หมวด	ประเภท	เป้าหมาย (ผลผลิตของครุภัณฑ์)	งบประมาณ					หน่วยงาน รับผิดชอบหลัก
					2566 (บาท)	2567 (บาท)	2568 (บาท)	2569 (บาท)	2570 (บาท)	
1	ครุภัณฑ์ไฟฟ้าและวิทยุ บริหารทั่วไป	ค่าครุภัณฑ์	ครุภัณฑ์ไฟฟ้าและวิทยุ	ชุดประชาสัมพันธ์สำหรับติดตั้งในสถานีขนส่งผู้โดยสาร จังหวัดเชียงราย แห่งที่ 2 ประกอบด้วย 1.เครื่องขยายเสียง ขนาด 1,500 วัตต์ จำนวน 1 เครื่อง 2.ไมค์ประกาศ จำนวน 2 ตัว 3.สายไมค์ xlr เมีย 5 เมตร จำนวน 1 เส้น 4.ตู้ลำโพงสีดามีLine ขนาด 180 วัตต์ 5.ตู้ RACK พร้อมล้อ ขนาด 8 ยู 6.ปลั๊กไฟมีกราวด์ จำนวน 1 อัน 7.สายครอบวายุ 200 เมตร ทองแดงแท้ จำนวน 2 ม้วน 8.ค่าติดตั้งระบบและเซตเครื่องเสียง จำนวน 1 งาน	99,900	-	-	-	-	สำนักปลัด อบจ.
2	เคหะและชุมชน	ค่าครุภัณฑ์	ครุภัณฑ์ไฟฟ้าและวิทยุ	โคมไฟพลังงานแสงอาทิตย์ ในถนนที่อยู่ในความรับผิดชอบ ขององค์การบริหารส่วนจังหวัดเชียงราย (อำเภอเทิง,อำเภอพาน ,อำเภอป่าแดด) โคมไฟถนนพลังงานแสงอาทิตย์แบบประกอบ ในชุดเดียวกัน (All In One Solar Street Light) 1) โคมไฟถนนพลังงานแสงอาทิตย์แบบประกอบในชุดเดียวกัน ขนาด 30 วัตต์ เสาสูง 6 เมตร แบบเสากิ่งเดี่ยว (SA30W6-X1) ประกอบด้วย - โคมไฟถนนพลังงานแสงอาทิตย์แบบประกอบในชุดเดียวกัน 30 วัตต์ จำนวน 1 โคม - เสากิ่งเดี่ยวแบบ Mid - Hinged Column ความสูง 6 ม. จำนวน 1 ต้น - พุกเหล็ก ความยาว 1.5 ม. จำนวน 1 ต้น จำนวน 142 ชุด ๆ ละ 70,000 บาท	9,940,000	-	-	-	-	สำนักช่าง

ที่	แผนงาน	หมวด	ประเภท	เป้าหมาย (ผลผลิตของครุภัณฑ์)	งบประมาณ					หน่วยงาน รับผิดชอบหลัก
					2566 (บาท)	2567 (บาท)	2568 (บาท)	2569 (บาท)	2570 (บาท)	
3	เคหะและชุมชน	ค่าครุภัณฑ์	ครุภัณฑ์ไฟฟ้าและวิทยุ	โคมไฟพลังงานแสงอาทิตย์ ในถนนที่อยู่ในความรับผิดชอบขององค์การบริหารส่วนจังหวัดเชียงราย (อำเภอแม่สาย, อำเภอแม่จัน, อำเภอเชียงของ) โคมไฟถนนพลังงานแสงอาทิตย์แบบประกอบในชุดเดียวกัน (All In One Solar Street Light) 1) โคมไฟถนนพลังงานแสงอาทิตย์แบบประกอบในชุดเดียวกัน ขนาด 30 วัตต์ เสาสูง 6 เมตร แบบเสากิ่งเดี่ยว (SA30W6-X1) ประกอบด้วย - โคมไฟถนนพลังงานแสงอาทิตย์แบบประกอบในชุดเดียวกัน 30 วัตต์ จำนวน 1 โคม - เสากิ่งเดี่ยวแบบ Mid - Hinged Column ความสูง 6 ม. จำนวน 1 ต้น - พุกเหล็ก ความยาว 1.5 ม. จำนวน 1 ต้น จำนวน 127 ชุดๆ ละ 70,000 บาท	8,890,000	-	-	-	-	สำนักช่าง
4	เคหะและชุมชน	ค่าครุภัณฑ์	ครุภัณฑ์ไฟฟ้าและวิทยุ	โคมไฟพลังงานแสงอาทิตย์ ในถนนที่อยู่ในความรับผิดชอบขององค์การบริหารส่วนจังหวัดเชียงราย (อำเภอเมืองเชียงราย, อำเภอเวียงป่าเป้า, อำเภอแม่สรวย, อำเภอแม่ลาว) โคมไฟถนนพลังงานแสงอาทิตย์แบบประกอบในชุดเดียวกัน (All In One Solar Street Light) 1) โคมไฟถนนพลังงานแสงอาทิตย์แบบประกอบในชุดเดียวกัน ขนาด 30 วัตต์ เสาสูง 6 เมตร แบบเสากิ่งเดี่ยว (SA30W6-X1) ประกอบด้วย - โคมไฟถนนพลังงานแสงอาทิตย์แบบประกอบในชุดเดียวกัน 30 วัตต์ จำนวน 1 โคม - เสากิ่งเดี่ยวแบบ Mid - Hinged Column ความสูง 6 ม. จำนวน 1 ต้น - พุกเหล็ก ความยาว 1.5 ม. จำนวน 1 ต้น จำนวน 142 ชุด ๆ ละ 70,000 บาท	9,940,000	-	-	-	-	สำนักช่าง

ที่	แผนงาน	หมวด	ประเภท	เป้าหมาย (ผลผลิตของครุภัณฑ์)	งบประมาณ					หน่วยงาน รับผิดชอบหลัก
					2566 (บาท)	2567 (บาท)	2568 (บาท)	2569 (บาท)	2570 (บาท)	
5	เคหะและชุมชน	ค่าครุภัณฑ์	ครุภัณฑ์ไฟฟ้าและวิทยุ	โคมไฟพลังงานแสงอาทิตย์ ในถนนที่อยู่ในความรับผิดชอบขององค์การบริหารส่วนจังหวัดเชียงราย (อำเภอเวียงชัย, อำเภอพญาเม็งราย, อำเภอขุนตาล, อำเภอเวียงแก่น, อำเภอดอยหลวง, อำเภอเวียงเชียงรุ้ง) โคมไฟถนนพลังงานแสงอาทิตย์แบบประกอบในชุดเดียวกัน (All In One Solar Street Light) 1) โคมไฟถนนพลังงานแสงอาทิตย์แบบประกอบในชุดเดียวกัน ขนาด 30 วัตต์ เสาสูง 6 เมตร แบบเสากิ่งเดี่ยว (SA30W6-X1) ประกอบด้วย - โคมไฟถนนพลังงานแสงอาทิตย์แบบประกอบในชุดเดียวกัน 30 วัตต์ จำนวน 1 โคม - เสากิ่งเดี่ยวแบบ Mid - Hinged Column ความสูง 6 ม. จำนวน 1 ต้น - พุกเหล็ก ความยาว 1.5 ม. จำนวน 1 ต้น จำนวน 142 ชุด ๆ ละ 70,000 บาท	9,940,000	-	-	-	-	สำนักช่าง
6	การศึกษา	ค่าครุภัณฑ์	ครุภัณฑ์การศึกษา	1. หุ่นยนต์เสริมสร้างการเรียนรู้กลางแจ้ง ทำจากไฟเบอร์กลาส ประเภท ไดโนเสาร์ Tyrannosaurus Rex ขนาดไม่น้อยกว่า 3 ม. จำนวน 1 ชุด ราคา 950,000 บาท 2. หุ่นยนต์เสริมสร้างการเรียนรู้กลางแจ้ง ทำจากไฟเบอร์กลาส ประเภท แมลงเต่าทอง ขนาดความสูงไม่น้อยกว่า 75 ซม. จำนวน 1 ชุด ราคา 170,000 บาท	1,120,000	-	-	-	-	โรงเรียน อบจ.เชียงราย
7	บริหารทั่วไป	ค่าครุภัณฑ์	ครุภัณฑ์ยานพาหนะและขนส่ง	รถเข็นสำหรับให้บริการประชาชนสถานีขนส่งผู้โดยสารชนิดสองมือ สองล้อรุ่นหนา ล้อแกน ความสูง 150 ซม. กว้าง 60 ซม. ยาว 60 ซม. จำนวน 3 คัน ๆ ละ 1,900 บาท	5,700	-	-	-	-	สำนักปลัด อบจ.



ที่	แผนงาน	หมวด	ประเภท	เป้าหมาย (ผลผลิตของครุภัณฑ์)	งบประมาณ					หน่วยงาน รับผิดชอบหลัก
					2566 (บาท)	2567 (บาท)	2568 (บาท)	2569 (บาท)	2570 (บาท)	
8	อุตสาหกรรมและการโยธา	ค่าครุภัณฑ์	ครุภัณฑ์ยานพาหนะ และขนส่ง	รถบรรทุก(ดีเซล) ขนาด 6 ตัน 6 ล้อ ปริมาตรบอกลูบไม่ต่ำกว่า 6,000 ซีซีหรือกำลังเครื่องยนต์สูงสุดไม่ต่ำกว่า 170 กิโลวัตต์ แบบบรรทุกน้ำ จำนวน 3 คัน ๆ ละ 2,633,000 บาท	5,266,000	2,633,000	-	-	-	สำนักช่าง
9	อุตสาหกรรมและการโยธา	ค่าครุภัณฑ์	ครุภัณฑ์ยานพาหนะ และขนส่ง	รถบรรทุก(ดีเซล) ขนาด 6 ตัน 6 ล้อ ปริมาตรบอกลูบไม่ต่ำกว่า 6,000 ซีซีหรือกำลังเครื่องยนต์สูงสุดไม่ต่ำกว่า 170 กิโลวัตต์ แบบกระบะปะเท้ายจำนวน 6 คัน ๆ ละ 2,125,000 บาท	8,500,000	4,250,000	-	-	-	สำนักช่าง
10	อุตสาหกรรมและการโยธา	ค่าครุภัณฑ์	ครุภัณฑ์ยานพาหนะ และขนส่ง	รถบริการซ่อมเนกประสงค์ เป็นรถบรรทุก (ดีเซล) ขนาดไม่น้อยกว่า 1 ตัน ขับเคลื่อน 4 ล้อ แบบมีช่องว่างด้านหลังคนขับ (Cab) พร้อมหลังคาไฟเบอร์กลาส และเครื่องมืออุปกรณ์ซ่อมบำรุง จำนวน 2 คัน ๆ ละ 1,600,000 บาท	3,200,000	-	-	-	-	สำนักช่าง
11	สาธารณสุข	ค่าครุภัณฑ์	ครุภัณฑ์ยานพาหนะ และขนส่ง	รถพยาบาล (รถตู้) ปริมาตรกระบอกลูบไม่ต่ำกว่า 2,400 ซีซีหรือกำลังเครื่องยนต์สูงสุดไม่ต่ำกว่า 90 กิโลวัตต์ จำนวน 45 คัน ๆ ละ 2,500,000 บาท	112,500,000	-	-	-	-	กองสาธารณสุข
12	อุตสาหกรรมและการโยธา	ค่าครุภัณฑ์	ครุภัณฑ์ก่อสร้าง	รถเกี่ยดิน ขนาด 150 แรงม้า จำนวน 2 คัน ๆ ละ 7,500,000 บาท	7,500,000	7,500,000	-	-	-	สำนักช่าง
13	อุตสาหกรรมและการโยธา	ค่าครุภัณฑ์	ครุภัณฑ์ก่อสร้าง	รถบดล้อเหล็กแบบสันสะเทือน ขนาด 10 ตัน จำนวน 2 คัน ๆ ละ 3,230,000 บาท	3,230,000	3,230,000	-	-	-	สำนักช่าง
14	อุตสาหกรรมและการโยธา	ค่าครุภัณฑ์	ครุภัณฑ์ก่อสร้าง	รถตักล้อยาง ขนาด 150 แรงม้า จำนวน 1 คัน	4,740,000	-	-	-	-	สำนักช่าง
15	อุตสาหกรรมและการโยธา	ค่าครุภัณฑ์	ครุภัณฑ์ก่อสร้าง	รถบรรทุกหัวลาก ขนาดกำลังเครื่องยนต์ไม่น้อยกว่า 360 แรงม้า เกียร์แบบกึ่งอัตโนมัติ พร้อมทางเทรลเลอร์แบบขนานต่ำ 3 เพลา ความกว้างไม่น้อยกว่า 2.50 เมตร จำนวน 1 คัน	6,500,000	-	-	-	-	สำนักช่าง
16	อุตสาหกรรมและการโยธา	ค่าครุภัณฑ์	ครุภัณฑ์ก่อสร้าง	รถยนต์บรรทุกดีเซลี่เส้นจราจร เป็นรถบรรทุกชนิด 6 ล้อ ขนาดกำลังเครื่องยนต์ไม่น้อยกว่า 175 แรงม้า ติดตั้งกระบะและหลังคา พร้อมเครื่องดีเส้นเทอร์โมพลาสติกแบบใช้ระบบไฮดรอลิก (แบบกวนอัตโนมัติ) จำนวน 1 คัน	3,000,000	-	-	-	-	สำนักช่าง

ที่	แผนงาน	หมวด	ประเภท	เป้าหมาย (ผลผลิตของครุภัณฑ์)	งบประมาณ					หน่วยงาน รับผิดชอบหลัก
					2566 (บาท)	2567 (บาท)	2568 (บาท)	2569 (บาท)	2570 (บาท)	
17	<u>ครุภัณฑ์คอมพิวเตอร์</u> การรักษาความสงบภายใน	ค่าครุภัณฑ์	ครุภัณฑ์คอมพิวเตอร์	รักษาความสงบเรียบร้อยและความปลอดภัยในชีวิตและทรัพย์สิน (บูรณาการแก้ไขปัญหาอาชญากรรม) ด้วยระบบกล้องโทรทัศน์วงจรปิด (CCTV System) ประกอบด้วย 1.กล้องโทรทัศน์วงจรปิดชนิดเครือข่าย แบบมุมมองคงที่ สำหรับติดตั้งภายนอกอาคาร สำหรับใช้ในงานรักษาความปลอดภัยทั่วไปและงานอื่น ๆ จำนวน 77 ตัว ๆ ละ 22,000 บาท เป็นเงิน 1,694,000 บาท 2.กล้องโทรทัศน์วงจรปิดชนิดเครือข่าย แบบมุมมองคงที่ สำหรับติดตั้งภายในอาคาร สำหรับใช้ในงานรักษาความปลอดภัยทั่วไปและงานอื่น ๆ จำนวน 8 ตัว ๆ ละ 16,000 บาท เป็นเงิน 128,000 บาท 3.อุปกรณ์บันทึกภาพเครือข่าย (Network Video Recorder) แบบ 16 ช่อง จำนวน 1 เครื่อง ราคา 57,000 บาท 4.อุปกรณ์บันทึกภาพเครือข่าย (Network Video Recorder) แบบ 32 ช่อง จำนวน 3 เครื่อง ๆ ละ 120,000 บาท เป็นเงิน 360,000 บาท 5.อุปกรณ์กระจายสัญญาณแบบ POE (PoE L2 Switch) ขนาด 8 ช่อง จำนวน 14 เครื่อง ๆ ละ 8,300 บาท เป็นเงิน 116,200 บาท โดยตั้งตามเกณฑ์ราคากลางและคุณลักษณะพื้นฐานของระบบกล้องโทรทัศน์วงจรปิด ฉบับเดือน มิถุนายน 2564 ของกระทรวงดิจิทัลเพื่อเศรษฐกิจและสังคม 6.ค่าติดตั้งและวัสดุ/อุปกรณ์ที่เกี่ยวข้องอื่น ๆ เช่น สายสื่อสารสัญญาณต่าง ๆ หรือ เสาคิดตั้งกล้อง เป็นต้น เป็นเงิน 1,265,800 บาท	3,621,000	3,621,000	-	-	-	สำนักช่าง
18	สาธารณสุข	ค่าครุภัณฑ์	ครุภัณฑ์คอมพิวเตอร์	ระบบบริการการแพทย์ทางไกล (Telemedicine) จำนวน 1 ระบบ	8,990,000	-	-	-	-	กองสาธารณสุข

ที่	แผนงาน	หมวด	ประเภท	เป้าหมาย (ผลผลิตของครุภัณฑ์)	งบประมาณ					หน่วยงาน รับผิดชอบหลัก
					2566 (บาท)	2567 (บาท)	2568 (บาท)	2569 (บาท)	2570 (บาท)	
19	สาธารณสุข	ค่าครุภัณฑ์	ครุภัณฑ์คอมพิวเตอร์	อุปกรณ์จัดตั้งศูนย์รับแจ้งเหตุและสั่งการจังหวัด/ศูนย์บริการการแพทย์ฉุกเฉิน จำนวน 1 ชุด	8,250,700	-	-	-	-	กองสาธารณสุข
20	<u>ครุภัณฑ์การเกษตร</u> อุตสาหกรรมและการโยธา	ค่าครุภัณฑ์	ครุภัณฑ์การเกษตร	รถพาร์มแทรกเตอร์ ชนิดขับเคลื่อน 4 ล้อ ขนาด 85 แรงม้า จำนวน 3 คัน ๆ ละ 1,230,000 บาท	2,460,000	1,230,000	-	-	-	สำนักช่าง
21	<u>ครุภัณฑ์โรงงาน</u> สร้างความเข้มแข็งของชุมชน	ค่าครุภัณฑ์	ครุภัณฑ์โรงงาน	ครุภัณฑ์เพื่อเพิ่มมูลค่าไม้ยางพาราด้วยการแปรรูป เป็นถ่านอัดแท่ง ประกอบด้วย 1.เครื่องบดถ่าน จำนวน 4 เครื่องๆ ละ 69,000 บาท 2.เครื่องอัดถ่านแท่ง จำนวน 4 เครื่องๆ ละ 45,000 บาท	456,000	-	-	-	-	กองสวัสดิการสังคม
22	<u>ครุภัณฑ์งานบ้านงานครัว</u> อุตสาหกรรมและการโยธา	ค่าครุภัณฑ์	ครุภัณฑ์งานบ้าน งานครัว	เครื่องตัดหญ้า แบบข้อแข็ง จำนวน 18 เครื่อง ๆ ละ 9,500 บาท	171,000	-	-	-	-	สำนักช่าง
	<u>ครุภัณฑ์การแพทย์</u>									
23	สาธารณสุข	ค่าครุภัณฑ์	ครุภัณฑ์การแพทย์	เตียงเฟ้าว์เลอร์ ชนิดมือหมุน แบบ ข จำนวน 1 เตียง	16,600	-	-	-	-	กองสาธารณสุข
24	สาธารณสุข	ค่าครุภัณฑ์	ครุภัณฑ์การแพทย์	รถเข็นชนิดนั่ง จำนวน 5 คัน ๆ ละ 7,500 บาท	37,500	37,500	37,500	-	-	กองสาธารณสุข
รวม	24 โครงการ				218,374,400	22,501,500	37,500	-	-	

## ส่วนที่ ๔

### การติดตามและประเมินผล

## ส่วนที่ ๔

### การติดตามและประเมินผล

ระเบียบกระทรวงมหาดไทยว่าด้วยการจัดทำแผนพัฒนาขององค์กรปกครองส่วนท้องถิ่น พ.ศ. ๒๕๔๘ ข้อ ๒๘ , ๒๙ และแก้ไขเพิ่มเติม (ฉบับที่ ๓) พ.ศ. ๒๕๖๑ ข้อ ๑๒ (๓) การติดตามและประเมินผล แผนพัฒนา คณะกรรมการติดตามและประเมินผลแผนพัฒนาท้องถิ่น มีอำนาจหน้าที่กำหนดแนวทาง วิธีการ ในการติดตามและประเมินผลแผนพัฒนา ดำเนินการติดตามและประเมินผลแผนพัฒนา รายงานผลและเสนอ ความเห็นซึ่งได้จากการติดตามและประเมินผลแผนพัฒนาท้องถิ่นต่อผู้บริหารท้องถิ่นเพื่อให้ผู้บริหารท้องถิ่น เสนอต่อสภาท้องถิ่น และคณะกรรมการพัฒนาท้องถิ่นพร้อมทั้งประกาศผลการติดตามและประเมินผล แผนพัฒนาท้องถิ่นให้ประชาชนในท้องถิ่นทราบในที่เปิดเผยภายในสิบห้าวันนับแต่วันรายงานผลและเสนอ ความเห็นดังกล่าว และต้องปิดประกาศไว้เป็นระยะเวลาไม่น้อยกว่าสามสิบวันโดยอย่างน้อยปีละหนึ่งครั้ง ภายในเดือนธันวาคมของทุกปี ซึ่งการดำเนินงานคณะกรรมการติดตามและประเมินผลแผนพัฒนา อาจดำเนินการติดตามและประเมินผลเอง หรือผู้บริหารท้องถิ่นอาจมอบหมายให้หน่วยงานหรือบุคคลภายนอก ดำเนินการ หรือร่วมดำเนินการติดตามและประเมินผลแผนพัฒนาภายใต้ข้อกำหนด ขอบข่ายและรายละเอียด ของงานที่จะมอบหมายให้ดำเนินการติดตามและประเมินผล

#### ๑. วัตถุประสงค์ของการติดตามและประเมินผลแผนพัฒนา

- ๑.๑ เพื่อทราบถึงประสิทธิภาพของการนำแผนพัฒนาท้องถิ่นขององค์การบริหารส่วนจังหวัด เชียงราย นำไปสู่การปฏิบัติ
- ๑.๒ เพื่อทราบระดับความพึงพอใจ/ความคิดเห็นของประชาชนต่อการดำเนินงานโครงการ ขององค์การบริหารส่วนจังหวัดเชียงราย
- ๑.๓ เพื่อทราบผลการดำเนินงาน ปัญหา อุปสรรคในการดำเนินงานตามโครงการในแผนพัฒนา ท้องถิ่นขององค์การบริหารส่วนจังหวัดเชียงราย
- ๑.๔ เพื่อนำผลจากการติดตามและประเมินผลแผนพัฒนาท้องถิ่น ไปใช้ในการแก้ไขปรับปรุง เปลี่ยนแปลง ทบทวนยุทธศาสตร์ แนวทางการพัฒนา แผนงาน โครงการ และจัดลำดับความสำคัญของยุทธศาสตร์ การพัฒนาที่จะจัดทำแผนพัฒนาท้องถิ่นขององค์การบริหารส่วนจังหวัดเชียงราย ครั้งต่อไป

#### ๒. ขอบเขตของการติดตามและประเมินผลแผนพัฒนา

- ๒.๑ ขอบเขตด้านพื้นที่ ได้แก่ การติดตามการดำเนินโครงการที่องค์การบริหารส่วนจังหวัด เชียงราย ได้ดำเนินการในปีงบประมาณ ๒๕๖๓ จำนวน ๑๘ อำเภอ
- ๒.๒ ขอบเขตด้านประชากร ได้แก่ หน่วยงานภายในขององค์การบริหารส่วนจังหวัดเชียงราย หน่วยงานราชการ องค์กรปกครองส่วนท้องถิ่น องค์กรเอกชนและประชาชนชาวจังหวัดเชียงราย ผู้ได้รับ ประโยชน์จากการดำเนินงานขององค์การบริหารส่วนจังหวัดเชียงราย

#### ๓. ระยะเวลาในการติดตามและประเมินผลแผนพัฒนา

ประจำปีงบประมาณ ๒๕๖๓ (ระหว่างเดือนตุลาคม ๒๕๖๒ - กันยายน ๒๕๖๓)

#### ๔. วิธีการดำเนินงาน

- ๔.๑ แต่งตั้งคณะกรรมการ ประธานและเลขานุการคณะกรรมการติดตามและประเมินผล แผนพัฒนาองค์การบริหารส่วนจังหวัดเชียงราย
- ๔.๒ ประชุมคณะกรรมการติดตามและประเมินผลแผนพัฒนาองค์การบริหารส่วนจังหวัด เชียงราย เพื่อกำหนดกรอบแนวทาง วิธีการในการติดตามและประเมินผลแผนพัฒนา

๔.๓ ดำเนินการติดตามและประเมินผลแผนพัฒนาตามโครงการต่าง ๆ ในแผนพัฒนาท้องถิ่น (พ.ศ. ๒๕๖๑ - ๒๕๖๕) องค์การบริหารส่วนจังหวัดเชียงราย เก็บรวบรวมข้อมูลจากเอกสารอ้างอิง การสังเกตการณ์ และสอบถามความพึงพอใจของประชาชนต่อการดำเนินงานโครงการขององค์การบริหารส่วนจังหวัดเชียงราย นำมาสรุปประมวลผล วิเคราะห์โดยใช้โปรแกรม SPSS (Statistics Package for the Social Sciences)

๔.๔ ประชุมคณะกรรมการฯ เพื่อสรุปผลการดำเนินการติดตามและประเมินผลแผนพัฒนา พร้อมรวบรวมความเห็นของคณะกรรมการฯ ที่ได้รับจากการติดตามและประเมินผล

๔.๕ จัดทำรายงานผลการติดตามและประเมินผล เสนอความเห็นซึ่งได้จากการติดตามและประเมินผลแผนพัฒนาท้องถิ่นต่อนายกองค์การบริหารส่วนจังหวัดเชียงราย ตามระเบียบฯ

๔.๖ นายกองค์การบริหารส่วนจังหวัดเชียงรายเสนอต่อสภาท้องถิ่น และคณะกรรมการพัฒนาท้องถิ่นพร้อมทั้งประกาศผลการติดตามและประเมินผลแผนพัฒนาท้องถิ่นให้ประชาชนทราบ อย่างน้อยปีละหนึ่งครั้งภายในเดือนธันวาคมของทุกปี

## ๕. ผลที่คาดว่าจะได้รับ

๕.๑ ทราบถึงประสิทธิภาพของการนำแผนพัฒนาท้องถิ่นขององค์การบริหารส่วนจังหวัดเชียงราย ที่นำไปสู่การปฏิบัติ

๕.๒ ทราบถึงระดับความพึงพอใจต่อการดำเนินงานขององค์การบริหารส่วนจังหวัดเชียงราย

๕.๓ ทราบถึงข้อมูล ปัญหาอุปสรรค และข้อเสนอแนะ เพื่อเป็นแนวทางในการพัฒนางานขององค์การบริหารส่วนจังหวัดเชียงราย

## ๖. การติดตามและประเมินผลแผนพัฒนา มีขั้นตอนดังนี้

คณะกรรมการติดตามและประเมินผลแผนพัฒนาขององค์การบริหารส่วนจังหวัดเชียงราย ได้กำหนดวิธีการและรูปแบบการติดตามและประเมินผลแผนพัฒนา ประจำปีงบประมาณ พ.ศ. ๒๕๖๓

๖.๑ ติดตามและประเมินผลจำนวนโครงการที่นำไปสู่การปฏิบัติ เทียบกับจำนวนโครงการในแผนพัฒนาท้องถิ่น (พ.ศ. ๒๕๖๑ - ๒๕๖๕) และฉบับเพิ่มเติม ครั้งที่ ๑ - ๗, ฉบับแก้ไข ครั้งที่ ๑ - ๔ ฉบับเปลี่ยนแปลง ครั้งที่ ๑ - ๒

๖.๒ ติดตามและประเมินผลจำนวนงบประมาณที่นำไปสู่การปฏิบัติ เทียบกับจำนวนงบประมาณในแผนพัฒนาท้องถิ่น (พ.ศ. ๒๕๖๑ - ๒๕๖๕) และฉบับเพิ่มเติม ครั้งที่ ๑ - ๗, ฉบับแก้ไข ครั้งที่ ๑ - ๔ ฉบับเปลี่ยนแปลง ครั้งที่ ๑ - ๒

๖.๓ ติดตามและประเมินผลความพึงพอใจ ความคิดเห็น ปัญหา อุปสรรค ข้อเสนอแนะตามแผนพัฒนาท้องถิ่น (พ.ศ. ๒๕๖๑ - ๒๕๖๕) และฉบับเพิ่มเติม ครั้งที่ ๑ - ๗, ฉบับแก้ไข ครั้งที่ ๑ - ๔ ฉบับเปลี่ยนแปลง ครั้งที่ ๑ - ๒ ที่ดำเนินการในปีงบประมาณ พ.ศ. ๒๕๖๓ โดยติดตามและประเมินผลระหว่างการดำเนินงานโครงการ และ/หรือหลังดำเนินการเสร็จสิ้น โดยมีขั้นตอนดังนี้

(๑) ศึกษาและทำความเข้าใจกับแผนงาน/โครงการ ที่จะติดตามและประเมินอย่างละเอียดก่อนที่จะเริ่มปฏิบัติการติดตามและประเมินผล เพื่อให้ได้ประโยชน์สูงสุดในการติดตามและประเมินผล

(๒) วางแผนติดตามและประเมินแผนงาน/โครงการ โดยคัดเลือกโครงการที่จะติดตามและประเมินผล กำหนดโจทย์ คำถาม กำหนดวัตถุประสงค์ของการติดตามและประเมินผล

(๓) สร้างเครื่องมือในการติดตามและประเมินผล ให้สอดคล้องกับโจทย์และวัตถุประสงค์ของการประเมินว่าต้องการประเมินเรื่องใดบ้างโดยใช้วิธีทดสอบสอบถาม สัมภาษณ์ และสังเกตการณ์

(๔) เก็บรวบรวมข้อมูลจากเอกสาร แบบสอบถาม หรือการสัมภาษณ์ และการสังเกตการณ์ จากกลุ่มตัวอย่าง

(๕) วิเคราะห์ข้อมูลโดยใช้โปรแกรม SPSS เพื่อหาค่าทางสถิติ เช่น ค่าเฉลี่ย ค่าร้อยละ ค่าส่วนเบี่ยงเบนมาตรฐาน □

(๖) การรายงานติดตามและประเมินผลโดยจัดทำรูปเล่มแจ้งส่วนราชการผู้เกี่ยวข้อง เพื่อนำไปเป็นแนวทางในการดำเนินงานในครั้งต่อไป

คณะกรรมการติดตามและประเมินผลและคณะอนุกรรมการติดตามและประเมินผล แผนพัฒนาองค์การบริหารส่วนจังหวัดเชียงราย คัดเลือกโครงการที่มีการเบิกจ่ายในระบบ E-plan เพื่อดำเนินการออกตรวจติดตามและประเมินผลโครงการตามรายยุทธศาสตร์ และมีโครงการที่ออกตรวจติดตามและประเมินผลระหว่างดำเนินการตามโครงการที่องค์การบริหารส่วนจังหวัดเชียงรายดำเนินการเอง รวมทั้งองค์การบริหารส่วนจังหวัดเชียงรายให้การสนับสนุนงบประมาณ รวมทั้งหมดจำนวน ๕๑ โครงการ (รวมเงินอุดหนุน) ดังต่อไปนี้

ยุทธศาสตร์ที่ ๑	การพัฒนาระบบคมนาคมขนส่งฯ	จำนวน	๑๓	โครงการ
ยุทธศาสตร์ที่ ๒	การพัฒนาด้านเศรษฐกิจและการท่องเที่ยว	จำนวน	๒๔	โครงการ
ยุทธศาสตร์ที่ ๓	การพัฒนาด้านการศึกษาและการสาธารณสุข	จำนวน	๕	โครงการ
ยุทธศาสตร์ที่ ๔	การพัฒนาคุณภาพชีวิตและการป้องกันฯ	จำนวน	๒	โครงการ
ยุทธศาสตร์ที่ ๕	การบริหารจัดการทรัพยากรธรรมชาติฯ	จำนวน	๒	โครงการ
ยุทธศาสตร์ที่ ๖	การพัฒนาด้านการเมืองการปกครองฯ	จำนวน	๕	โครงการ

(รายละเอียดปรากฏอยู่ในส่วนที่ ๓ รายงานผลการติดตามและประเมินผลแผนพัฒนาองค์การบริหารส่วนจังหวัดเชียงราย)

๖.๔ เสนอความเห็นและข้อเสนอแนะจากการติดตามและประเมินผลแผนพัฒนาองค์การบริหารส่วนจังหวัดเชียงราย

๖.๕ จัดทำรายงานผลและเสนอความเห็นซึ่งได้จากการติดตามและประเมินผลแผนพัฒนาต่อนายกองค์การบริหารส่วนจังหวัดเชียงราย เพื่อให้นายกองค์การบริหารส่วนจังหวัดเชียงรายเสนอต่อสภาองค์การบริหารส่วนจังหวัดเชียงราย คณะกรรมการพัฒนาองค์การบริหารส่วนจังหวัดเชียงราย และประกาศผลการติดตามและประเมินผลแผนพัฒนาให้ประชาชนทราบ และใช้ข้อมูลจากการติดตามและประเมินผลแผนพัฒนาองค์การบริหารส่วนจังหวัดเชียงรายไปทบทวน ปรับปรุงแผนพัฒนาและการทำงานขององค์การบริหารส่วนจังหวัดเชียงรายต่อไป

## ๗. การวิเคราะห์และประเมินผล

๗.๑ ติดตามและประเมินผลจำนวนโครงการในแผนพัฒนาท้องถิ่นท้องถิ่น (พ.ศ. ๒๕๖๑ - ๒๕๖๕) และฉบับเพิ่มเติม ครั้งที่ ๑ - ๗, ฉบับแก้ไข ครั้งที่ ๑ - ๔ ฉบับเปลี่ยนแปลง ครั้งที่ ๑ - ๒ เทียบกับจำนวนโครงการที่นำไปสู่การปฏิบัตินำเสนอในรูปแบบตารางอธิบายด้วยคำร้อยละ

๗.๒ ติดตามและประเมินผลจำนวนงบประมาณในแผนพัฒนาท้องถิ่น (พ.ศ. ๒๕๖๑ - ๒๕๖๕) และฉบับเพิ่มเติม ครั้งที่ ๑ - ๗, ฉบับแก้ไข ครั้งที่ ๑ - ๔ ฉบับเปลี่ยนแปลง ครั้งที่ ๑ - ๒ เทียบกับจำนวนงบประมาณที่นำไปสู่การปฏิบัตินำเสนอในรูปแบบตารางอธิบายด้วยคำร้อยละ

ค่าร้อยละ ดังนี้

**การวิเคราะห์ข้อมูลและแปลค่าร้อยละ** ข้อ ๑๐.๑ และข้อ ๑๐.๒ แบ่งเกณฑ์การวิเคราะห์

ช่วงคะแนนเฉลี่ย

๐๑ - ๒๐%

๒๑ - ๔๐%

๔๑ - ๖๐%

๖๑ - ๘๐%

๘๑ - ๑๐๐%

การแปลความหมาย

มีการนำแผนพัฒนาไปสู่การปฏิบัติโดยยังต้องปรับปรุง

มีการนำแผนพัฒนาไปสู่การปฏิบัติได้พอใช้

มีการนำแผนพัฒนาไปสู่การปฏิบัติได้ปานกลาง

มีการนำแผนพัฒนาไปสู่การปฏิบัติได้ดี

มีการนำแผนพัฒนาไปสู่การปฏิบัติได้ดีมาก

๗.๓ การติดตามและประเมินผลทางระบบสารสนเทศเพื่อการวางแผนและประเมินผลขององค์กรปกครองส่วนท้องถิ่น (E-Plan)

๗.๔ ติดตามประเมินผลความพึงพอใจต่อการดำเนินงานตามแนวทางการพัฒนารายยุทธศาสตร์ และประเมินความพึงพอใจรายโครงการ นำเสนอในรูปแบบตารางอธิบายด้วย ค่าร้อยละ ค่าเฉลี่ยและค่าส่วนเบี่ยงเบนมาตรฐาน □

การวิเคราะห์ข้อมูลในส่วนของการประเมินความพึงพอใจ ข้อ ๗.๔ สถิติที่ใช้ในการวิเคราะห์ ได้แก่ค่าเฉลี่ย (Mean) ค่าส่วนเบี่ยงเบนมาตรฐาน (Standard Deviation) การแปรผล แบ่งเป็น ๕ ระดับความสำคัญ คือ มากที่สุด มาก ปานกลาง น้อย น้อยที่สุด ซึ่งกำหนดเกณฑ์การให้ค่าคะแนนแต่ละข้อคำถาม ดังนี้ คือ

๑) มากที่สุด	หมายถึง	๕	คะแนน
๒) มาก	หมายถึง	๔	คะแนน
๓) ปานกลาง	หมายถึง	๓	คะแนน
๔) น้อย	หมายถึง	๒	คะแนน
๕) น้อยที่สุด	หมายถึง	๑	คะแนน

ใช้เกณฑ์การแปลความหมายค่าคะแนนเฉลี่ย โดยกำหนดอัตราภาคชั้น (Interval) ดังนี้คือ

ช่วงคะแนนค่าเฉลี่ย

๔.๒๑ - ๕.๐๐

๓.๔๑ - ๔.๒๐

๒.๖๑ - ๓.๔๐

๑.๘๑ - ๒.๖๐

๑.๐๐ - ๑.๘๐

การแปลความหมาย

มากที่สุด

มาก

ปานกลาง

น้อย

น้อยที่สุด



## ๑. การติดตามและประเมินผลยุทธศาสตร์

การวิเคราะห์ข้อมูลความพึงพอใจต่อการดำเนินงานตามแนวทางการพัฒนารายยุทธศาสตร์ที่คณะกรรมการติดตามและประเมินผลแผนพัฒนาองค์การบริหารส่วนจังหวัดเชียงราย และคณะกรรมการฯ ได้ลงพื้นที่ออกตรวจติดตามประเมินผลและได้มีการทดสอบสอบถามจากกลุ่มตัวอย่างของประชาชนในพื้นที่จังหวัดเชียงราย ทั้ง ๑๘ อำเภอ โดยมีการสุ่มเพื่อประเมินความพึงพอใจต่อการดำเนินงานขององค์การบริหารส่วนจังหวัดเชียงราย แยกเป็นรายยุทธศาสตร์ ดังนี้

### ยุทธศาสตร์ที่ ๑ การพัฒนาโครงสร้างพื้นฐานและระบบคมนาคมขนส่ง

ความพึงพอใจของประชาชน/ผู้เข้าร่วมโครงการต่อผลการดำเนินการตามยุทธศาสตร์การพัฒนาโครงสร้างพื้นฐานและระบบคมนาคมขนส่งและการมีส่วนร่วมต่อการดำเนินงานขององค์การบริหารส่วนจังหวัดเชียงราย จำนวน ๑๐๐ ราย

การวิเคราะห์ข้อมูล แบ่งเป็น ๓ ตอนดังนี้

ตอนที่ ๑ การวิเคราะห์ข้อมูลทั่วไปของผู้ตอบแบบสอบถาม

ตอนที่ ๒ ความพึงพอใจของประชาชน/ผู้เข้าร่วมโครงการต่อผลการดำเนินงานตามยุทธศาสตร์การพัฒนาโครงสร้างพื้นฐานและระบบคมนาคมขนส่ง

ตอนที่ ๓ ความพึงพอใจของผู้ตอบแบบสอบถามด้านการมีส่วนร่วมต่อการดำเนินงานขององค์การบริหารส่วนจังหวัดเชียงราย

ตอนที่ ๑ การวิเคราะห์ข้อมูลทั่วไปของผู้ตอบแบบสอบถาม

ตารางที่ ๑.๑ แสดงจำนวนร้อยละของผู้ตอบแบบสอบถามแบบจำแนกเพศ

เพศ	จำนวน	ร้อยละ
ชาย	๕๓	๕๓.๐
หญิง	๔๗	๔๗.๐
<b>รวม</b>	<b>๑๐๐</b>	<b>๑๐๐</b>

จากตารางที่ ๑.๑ จากตารางผู้ตอบแบบสอบถามส่วนใหญ่เป็นเพศชาย ๕๓ ราย คิดเป็นร้อยละ ๕๓.๐ เพศหญิง ๔๗ ราย คิดเป็นร้อยละ ๔๗.๐

ตารางที่ ๑.๒ แสดงจำนวนร้อยละของผู้ตอบแบบสอบถามแบบจำแนกตามอายุ

อายุ	จำนวน	ร้อยละ
ต่ำกว่า ๒๐ ปี	๑	๑.๐
๒๑ - ๓๐ ปี	๑๔	๑๔.๐
๓๑ - ๔๐ ปี	๒๓	๒๓.๐
๔๑ - ๕๐ ปี	๑๗	๑๗.๐
๕๑ - ๖๐ ปี	๓๒	๓๒.๐
มากกว่า ๖๐ ปี	๑๓	๑๓.๐
<b>รวม</b>	<b>๑๐๐</b>	<b>๑๐๐</b>

จากตารางที่ ๑.๒ ผู้ตอบแบบสอบถามส่วนใหญ่มีอายุ ๕๑ - ๖๐ ปี จำนวน ๓๒ รายคิดเป็นร้อยละ ๓๒.๐ รองลงมา อายุ ๓๑ - ๔๐ ปี จำนวน ๒๓ ราย คิดเป็นร้อยละ ๒๓.๐ และอายุ ๔๑ - ๕๐ ปี จำนวน ๑๗ ราย คิดเป็นร้อยละ ๑๗.๐ ตามลำดับ

ตารางที่ ๑.๓ แสดงจำนวนร้อยละของผู้ตอบแบบสอบถามแบบจำแนกตามระดับการศึกษา

ระดับการศึกษา	จำนวน	ร้อยละ
ระดับประถมศึกษา	๑๑	๑๑.๐
ระดับมัธยมต้น/หรือเทียบเท่า	๑๖	๑๖.๐
ระดับมัธยมปลาย/หรือเทียบเท่า	๑๘	๑๘.๐
ระดับอนุปริญญา/หรือเทียบเท่า	๑๑	๑๑.๐
ระดับปริญญาตรี	๓๗	๓๗.๐
ระดับปริญญาโทหรือสูงกว่า	๔	๔.๐
อื่น ๆ (ไม่ได้เรียน)	๓	๓.๐
<b>รวม</b>	<b>๑๐๐</b>	<b>๑๐๐</b>

จากตารางที่ ๑.๓ ผู้ตอบแบบสอบถามส่วนใหญ่มีการศึกษาระดับปริญญาตรี จำนวน ๓๗ ราย คิดเป็นร้อยละ ๓๗.๐ รองลงมา ระดับมัธยมปลาย/หรือเทียบเท่า จำนวน ๑๘ ราย คิดเป็นร้อยละ ๑๘.๐ และระดับมัธยมต้น/หรือเทียบเท่า จำนวน ๑๖ ราย คิดเป็นร้อยละ ๑๖.๐ ตามลำดับ

ตารางที่ ๑.๔ แสดงจำนวนร้อยละของผู้ตอบแบบสอบถามแบบจำแนกตามอาชีพ

อาชีพ	จำนวน	ร้อยละ
ข้าราชการการเมืองท้องถิ่น	๗	๗.๐
ข้าราชการ	๑๒	๑๒.๐
ลูกจ้าง/พนักงานจ้าง	๑๘	๑๘.๐
ประกอบธุรกิจส่วนตัว	๑๖	๑๖.๐
พ่อบ้าน/แม่บ้าน	๘	๘.๐
พนักงานรัฐวิสาหกิจ	๘	๘.๐
บริษัทเอกชน	๙	๙.๐
เกษตรกร	๑๔	๑๔.๐
รับจ้างทั่วไป	๘	๘.๐
<b>รวม</b>	<b>๑๐๐</b>	<b>๑๐๐</b>

จากตารางที่ ๑.๔ ผู้ตอบแบบสอบถามส่วนใหญ่มีอาชีพลูกจ้าง/พนักงานจ้าง จำนวน ๑๘ ราย คิดเป็นร้อยละ ๑๘.๐ รองลงมา อาชีพประกอบธุรกิจส่วนตัว จำนวน ๑๖ ราย คิดเป็นร้อยละ ๑๖.๐ และอาชีพเกษตรกร จำนวน ๑๔ ราย คิดเป็นร้อยละ ๑๔.๐ ตามลำดับ

ตารางที่ ๑.๕ แสดงจำนวนร้อยละของผู้ตอบแบบสอบถามแบบจำแนกตามภูมิลำเนา

ภูมิลำเนา	จำนวน	ร้อยละ
อำเภอเมืองเชียงราย	๑๗	๑๗.๐
อำเภอแม่จัน	๑๐	๑๐.๐
อำเภอแม่สาย	๙	๙.๐
อำเภอเชียงแสน	๒	๒.๐
อำเภอเชียงของ	๑	๑.๐
อำเภอเทิง	๓	๓.๐
อำเภอพาน	๙	๙.๐
อำเภอป่าแดด	๑	๑.๐

อำเภอแม่สรวย	๘	๘.๐
อำเภอเวียงป่าเป้า	๖	๖.๐
อำเภอเวียงชัย	๖	๖.๐
อำเภอแม่ลาว	๑๑	๑๑.๐
อำเภอขุนตาล	๖	๖.๐
อำเภอพญาเม็งราย	๒	๒.๐
อำเภอเวียงแก่น	๒	๒.๐
อำเภอแม่ฟ้าหลวง	๐	๐
อำเภอเวียงเชียงรุ้ง	๑	๑.๐
อำเภอดอยหลวง	๓	๓.๐
อื่น ๆ	๓	๓.๐
<b>รวม</b>	<b>๑๐๐</b>	<b>๑๐๐</b>

จากตารางที่ ๑.๕ ผู้ตอบแบบสอบถามส่วนใหญ่มีภูมิลำเนาอยู่ในอำเภอเมืองเชียงราย จำนวน ๑๗ ราย คิดเป็นร้อยละ ๑๗.๐ รองลงมา อำเภอแม่ลาว จำนวน ๑๑ ราย คิดเป็นร้อยละ ๑๑.๐ และ อำเภอแม่จัน จำนวน ๑๐ ราย คิดเป็นร้อยละ ๑๐.๐ ตามลำดับ

ตอนที่ ๒ แสดงจำนวนร้อยละความพึงพอใจของความพึงพอใจของประชาชน/ผู้เข้าร่วมโครงการต่อผลการดำเนินงานตามยุทธศาสตร์การพัฒนาโครงสร้างพื้นฐาน

ประเด็น/หัวข้อ	ความพึงพอใจของประชาชน/ผู้เข้าร่วมโครงการ				
	มากที่สุด จำนวน (ร้อยละ)	มาก จำนวน (ร้อยละ)	ปานกลาง จำนวน (ร้อยละ)	น้อย จำนวน (ร้อยละ)	น้อยที่สุด จำนวน (ร้อยละ)
๑. พัฒนาโครงสร้างพื้นฐานและระบบคมนาคมขนส่งให้ได้มาตรฐาน	๘๖ (๘๖.๐)	๑๔ (๑๔.๐)	๑ (๑.๐)	๐ (๐)	๐ (๐)
๒. พัฒนาแหล่งน้ำและระบบบริหารจัดการน้ำเพื่ออุปโภค บริโภคและการเกษตร	๘๓ (๘๓.๐)	๑๖ (๑๖.๐)	๐ (๐)	๐ (๐)	๐ (๐)
๓. พัฒนางานด้านผังเมือง งานวิศวกรรมจราจร	๖๙ (๖๙.๐)	๓๐ (๓๐.๐)	๑ (๑.๐)	๐ (๐)	๐ (๐)

จากตารางที่ ๒.๑ ในภาพรวมผู้ตอบแบบสอบถามส่วนใหญ่เห็นด้วยกับวัตถุประสงค์ของโครงการ คิดเป็นร้อยละ ๘๖.๐ พัฒนาโครงสร้างพื้นฐานและระบบคมนาคมขนส่งที่ได้มาตรฐาน รองลงมา พัฒนาแหล่งน้ำและระบบบริหารจัดการน้ำเพื่ออุปโภค บริโภคและการเกษตร คิดเป็นร้อยละ ๘๓.๐ และพัฒนางานด้านผังเมือง งานวิศวกรรมจราจร คิดเป็นร้อยละ ๖๙.๐

ตอนที่ ๓ แสดงจำนวนร้อยละความพึงพอใจของผู้เข้าร่วมโครงการ

ประเด็น/หัวข้อ	ความพึงพอใจของประชาชน/ผู้เข้าร่วมโครงการ				
	มากที่สุด จำนวน (ร้อยละ)	มาก จำนวน (ร้อยละ)	ปานกลาง จำนวน (ร้อยละ)	น้อย จำนวน (ร้อยละ)	น้อยที่สุด จำนวน (ร้อยละ)
๑. การเปิดโอกาสให้ประชาชนมีส่วนร่วมในโครงการ/กิจกรรม	๖๕ (๖๕.๐)	๓๕ (๓๕.๐)	๐ (๐)	๐ (๐)	๐ (๐)

๒. การเปิดโอกาสให้ประชาชนได้แสดงความ คิดเห็นในโครงการ/กิจกรรม	๗๓ (๗๓.๐)	๒๗ (๒๗.๐)	๐ (๐)	๐ (๐)	๐ (๐)
๓. การเปิดโอกาสให้ประชาชนได้ตรวจสอบ การดำเนินงานโครงการ/กิจกรรม	๘๓ (๘๓.๐)	๑๗ (๑๗.๐)	๐ (๐)	๐ (๐)	๐ (๐)
๔. การดำเนินโครงการ/กิจกรรมนำไปสู่การแก้ไข ปัญหาของประชาชนในท้องถิ่นได้ถูกต้อง	๘๔ (๘๔.๐)	๑๖ (๑๖.๐)	๐ (๐)	๐ (๐)	๐ (๐)
๕. การแก้ไขปัญหาและการตอบสนองความ ต้องการของประชาชนได้รวดเร็ว	๗๒ (๗๒.๐)	๒๕ (๒๕.๐)	๓ (๓.๐)	๐ (๐)	๐ (๐)
๖. การประชาสัมพันธ์โครงการ/กิจกรรม ให้ประชาชนได้รับรู้ข้อมูลได้อย่างทั่วถึง	๖๗ (๖๗.๐)	๓๓ (๓๓.๐)	๐ (๐)	๐ (๐)	๐ (๐)
๗. ประโยชน์ที่ประชาชนได้รับจากการดำเนิน โครงการ/กิจกรรมที่ อบจ. เชียงราย ดำเนินการ	๙๑ (๙๑.๐)	๘ (๘.๐)	๑ (๑.๐)	๐ (๐)	๐ (๐)
๘. มีการรายงานผลการดำเนินโครงการ/ กิจกรรมต่อสาธารณะ	๗๕ (๗๕.๐)	๒๕ (๒๕.๐)	๐ (๐)	๐ (๐)	๐ (๐)
๙. ความคุ้มค่าของงบประมาณ	๙๕ (๙๕.๐)	๕ (๕.๐)	๐ (๐)	๐ (๐)	๐ (๐)

จากตารางที่ ๓.๑ ผู้ตอบแบบสอบถามส่วนใหญ่มีความพึงพอใจมากที่สุดคือ ความคุ้มค่าของงบประมาณ จำนวน ๙๕ ราย คิดเป็นร้อยละ ๙๕.๐ รองลงมา ประโยชน์ที่ประชาชนได้รับจากการดำเนินโครงการ/กิจกรรมที่ อบจ. เชียงราย ดำเนินการ จำนวน ๙๑ ราย คิดเป็นร้อยละ ๙๑.๐ และการดำเนินโครงการ/กิจกรรมนำไปสู่การแก้ไขปัญหาของประชาชนในท้องถิ่นได้ถูกต้อง จำนวน ๘๔ ราย คิดเป็นร้อยละ ๘๔.๐ ตามลำดับ

### ตอนที่ ๓ การวิเคราะห์ความพึงพอใจของประชาชน/ผู้เข้าร่วมโครงการ

ความพึงพอใจ	ค่าเฉลี่ย	ส่วนเบี่ยงเบน มาตรฐาน	แปลความหมาย
๑. การเปิดโอกาสให้ประชาชนมีส่วนร่วมในโครงการ/ กิจกรรม	๔.๖๕	๐.๔๗	มีความพึงพอใจมากที่สุด
๒. การเปิดโอกาสให้ประชาชนได้แสดงความคิดเห็น ในโครงการ/กิจกรรม	๔.๗๓	๐.๔๔	มีความพึงพอใจมากที่สุด
๓. การเปิดโอกาสให้ประชาชนได้ตรวจสอบการดำเนินงาน โครงการ/กิจกรรม	๔.๘๓	๐.๓๗	มีความพึงพอใจมากที่สุด
๔. การดำเนินโครงการ/กิจกรรมนำไปสู่การแก้ไขปัญหา ของประชาชนในท้องถิ่นได้ถูกต้อง	๔.๘๔	๐.๓๖	มีความพึงพอใจมากที่สุด
๕. การแก้ไขปัญหาและการตอบสนองความต้องการของ ประชาชนได้รวดเร็ว	๔.๖๙	๐.๕๒	มีความพึงพอใจมากที่สุด
๖. การประชาสัมพันธ์โครงการ/กิจกรรมให้ประชาชน ได้รับรู้ข้อมูลได้อย่างทั่วถึง	๔.๖๗	๐.๔๗	มีความพึงพอใจมากที่สุด
๗. ประโยชน์ที่ประชาชนได้รับจากการดำเนินโครงการ/ กิจกรรมที่ อบจ. เชียงราย ดำเนินการ	๔.๙๐	๐.๓๓	มีความพึงพอใจมากที่สุด

๘. มีการรายงานผลการดำเนินโครงการ/กิจกรรมต่อสาธารณชน	๔.๗๕	๐.๔๓	มีความพึงพอใจมากที่สุด
๙. ความคุ้มค่าของงบประมาณ	๔.๙๕	๐.๒๑	มีความพึงพอใจมากที่สุด

จากตารางที่ ๓.๒ ผู้ตอบแบบสอบถามส่วนใหญ่มีระดับความพึงพอใจมากที่สุด ค่าเฉลี่ยเท่ากับ ๔.๙๕ ความคุ้มค่าของงบประมาณ รองลงมา ประโยชน์ที่ประชาชนได้รับจากการดำเนินโครงการ/กิจกรรมที่ อบจ. เชียงราย ดำเนินการ ค่าเฉลี่ยเท่ากับ ๔.๙๐ และการดำเนินโครงการ/กิจกรรมนำไปสู่การแก้ไขปัญหาของประชาชนในท้องถิ่นได้ถูกต้อง ค่าเฉลี่ยเท่ากับ ๔.๘๔ ตามลำดับ

หมายเหตุ การวิเคราะห์ข้อมูลในส่วนของการประเมินความพึงพอใจ สถิติที่ใช้ในการวิเคราะห์ ได้แก่ ค่าเฉลี่ย (Mean) ค่าส่วนเบี่ยงเบนมาตรฐาน (Standard Deviation) การแปรผล แบ่งเป็น ๕ ระดับความสำคัญ คือ มากที่สุด มาก ปานกลาง น้อย น้อยที่สุด ซึ่งกำหนดเกณฑ์การให้ค่าคะแนนแต่ละข้อคำถาม ดังนี้

๑) มากที่สุด	หมายถึง	๕	คะแนน
๒) มาก	หมายถึง	๔	คะแนน
๓) ปานกลาง	หมายถึง	๓	คะแนน
๔) น้อย	หมายถึง	๒	คะแนน
๕) น้อยที่สุด	หมายถึง	๑	คะแนน

ใช้เกณฑ์การแปลความหมายค่าคะแนนเฉลี่ย โดยกำหนดอัตราภาคชั้น (Interval) ดังนี้คือ

<u>ช่วงคะแนนค่าเฉลี่ย</u>	<u>การแปลความหมาย</u>
๔.๒๑ - ๕.๐๐	มากที่สุด
๓.๔๑ - ๔.๒๐	มาก
๒.๖๑ - ๓.๔๐	ปานกลาง
๑.๘๑ - ๒.๖๐	น้อย
๑.๐๐ - ๑.๘๐	น้อยที่สุด

## ยุทธศาสตร์ที่ ๒ การพัฒนาเศรษฐกิจและการท่องเที่ยว

ความพึงพอใจของประชาชน/ผู้เข้าร่วมโครงการต่อผลการดำเนินงานตามยุทธศาสตร์การพัฒนาด้านเศรษฐกิจและการท่องเที่ยว การมีส่วนร่วมต่อการดำเนินงานขององค์การบริหารส่วนจังหวัดเชียงราย จำนวน ๑๐๐ ราย

การวิเคราะห์ข้อมูล แบ่งเป็น ๓ ตอนดังนี้

ตอนที่ ๑ การวิเคราะห์ข้อมูลทั่วไปของผู้ตอบแบบสอบถาม

ตอนที่ ๒ ความพึงพอใจของประชาชน/ผู้เข้าร่วมโครงการต่อผลการดำเนินงานตามยุทธศาสตร์การพัฒนาด้านเศรษฐกิจและการท่องเที่ยว

ตอนที่ ๓ ความพึงพอใจของผู้ตอบแบบสอบถามด้านการมีส่วนร่วมต่อการดำเนินงานขององค์การบริหารส่วนจังหวัดเชียงราย

## ตอนที่ ๑ การวิเคราะห์ข้อมูลทั่วไปของผู้ตอบแบบสอบถาม

## ตารางที่ ๑.๑ แสดงจำนวนร้อยละของผู้ตอบแบบสอบถามแบบจำแนกเพศ

เพศ	จำนวน	ร้อยละ
ชาย	๕๓	๕๓.๐
หญิง	๔๗	๔๗.๐
<b>รวม</b>	<b>๑๐๐</b>	<b>๑๐๐</b>

จากตารางที่ ๑.๑ จากตารางผู้ตอบแบบสอบถามส่วนใหญ่เป็นเพศชาย ๕๓ ราย คิดเป็นร้อยละ ๕๓.๐ เพศหญิง ๔๗ ราย คิดเป็นร้อยละ ๔๗.๐

## ตารางที่ ๑.๒ แสดงจำนวนร้อยละของผู้ตอบแบบสอบถามแบบจำแนกตามอายุ

อายุ	จำนวน	ร้อยละ
ต่ำกว่า ๒๐ ปี	๖	๖.๐
๒๑ - ๓๐ ปี	๑๕	๑๕.๐
๓๑ - ๔๐ ปี	๒๓	๒๓.๐
๔๑ - ๕๐ ปี	๑๙	๑๙.๐
๕๑ - ๖๐ ปี	๒๗	๒๗.๐
มากกว่า ๖๐ ปี	๑๐	๑๐.๐
<b>รวม</b>	<b>๑๐๐</b>	<b>๑๐๐</b>

จากตารางที่ ๑.๒ ผู้ตอบแบบสอบถามส่วนใหญ่มีอายุ ๕๑ - ๖๐ ปี จำนวน ๒๗ ราย คิดเป็นร้อยละ ๒๗.๐ รองลงมา อายุ ๓๑ - ๔๐ ปี จำนวน ๒๓ ราย คิดเป็นร้อยละ ๒๓.๐ และอายุ ๔๑ - ๕๐ ปี จำนวน ๑๙ ราย คิดเป็นร้อยละ ๑๙.๐ ตามลำดับ

## ตารางที่ ๑.๓ แสดงจำนวนร้อยละของผู้ตอบแบบสอบถามแบบจำแนกตามระดับการศึกษา

ระดับการศึกษา	จำนวน	ร้อยละ
ระดับประถมศึกษา	๔	๔.๐
ระดับมัธยมต้น/หรือเทียบเท่า	๑๓	๑๓.๐
ระดับมัธยมปลาย/หรือเทียบเท่า	๑๗	๑๗.๐
ระดับอนุปริญญา/หรือเทียบเท่า	๑๔	๑๔.๐
ระดับปริญญาตรี	๓๐	๓๐.๐
ระดับปริญญาโทหรือสูงกว่า	๒๑	๒๑.๐
อื่น ๆ	๐	๐
<b>รวม</b>	<b>๑๐๐</b>	<b>๑๐๐</b>

จากตารางที่ ๑.๓ ผู้ตอบแบบสอบถามส่วนใหญ่มีการศึกษาระดับปริญญาตรี จำนวน ๓๐ ราย คิดเป็นร้อยละ ๓๐.๐ รองลงมา ระดับปริญญาโทหรือสูงกว่า จำนวน ๒๑ ราย คิดเป็นร้อยละ ๒๑.๐ และระดับมัธยมปลาย/หรือเทียบเท่า จำนวน ๑๗ ราย คิดเป็นร้อยละ ๑๗.๐ ตามลำดับ

## ตารางที่ ๑.๔ แสดงจำนวนร้อยละของผู้ตอบแบบสอบถามแบบจำแนกตามอาชีพ

อาชีพ	จำนวน	ร้อยละ
ข้าราชการการเมืองท้องถิ่น	๑๑	๑๑
ข้าราชการ	๑๒	๑๒
ลูกจ้าง/พนักงานจ้าง	๑๓	๑๓

ประกอบธุรกิจส่วนตัว	๑๖	๑๖
พ่อบ้าน/แม่บ้าน	๔	๔
พนักงานรัฐวิสาหกิจ	๕	๕
บริษัทเอกชน	๑๑	๑๑
เกษตรกร	๑๒	๑๒
รับจ้างทั่วไป	๑๑	๑๑
อื่น ๆ	๕	๕
<b>รวม</b>	<b>๑๐๐</b>	<b>๑๐๐</b>

จากตารางที่ ๑.๔ ผู้ตอบแบบสอบถามส่วนใหญ่มีอาชีพประกอบธุรกิจส่วนตัว จำนวน ๑๖ ราย คิดเป็นร้อยละ ๑๖.๐ รองลงมา ลูกจ้าง/พนักงานจ้าง จำนวน ๑๓ ราย คิดเป็นร้อยละ ๑๓.๐ และอาชีพข้าราชการ, เกษตรกร จำนวน ๑๒ ราย คิดเป็นร้อยละ ๑๒.๐ ตามลำดับ

ตารางที่ ๑.๕ แสดงจำนวนร้อยละของผู้ตอบแบบสอบถามแบบจำแนกตามภูมิลำเนา

ภูมิลำเนา	จำนวน	ร้อยละ
อำเภอเมืองเชียงราย	๑๒	๑๒.๐
อำเภอแม่จัน	๕	๕.๐
อำเภอแม่สาย	๖	๖.๐
อำเภอเชียงแสน	๗	๗.๐
อำเภอเชียงของ	๒	๒.๐
อำเภอเทิง	๔	๔.๐
อำเภอพาน	๑๐	๑๐.๐
อำเภอป่าแดด	๓	๓.๐
อำเภอแม่สรวย	๔	๔.๐
อำเภอเวียงป่าเป้า	๖	๖.๐
อำเภอเวียงชัย	๔	๔.๐
อำเภอแม่ลาว	๓	๓.๐
อำเภอขุนตาล	๖	๖.๐
อำเภอพญาเม็งราย	๕	๕.๐
อำเภอเวียงแก่น	๗	๗.๐
อำเภอแม่ฟ้าหลวง	๘	๘.๐
อำเภอเวียงเชียงรุ้ง	๔	๔.๐
อำเภอดอยหลวง	๓	๓.๐
อื่น ๆ	๑	๑
<b>รวม</b>	<b>๑๐๐</b>	<b>๑๐๐</b>

จากตารางที่ ๑.๕ ผู้ตอบแบบสอบถามส่วนใหญ่มีภูมิลำเนาอยู่ในอำเภอเมืองเชียงราย จำนวน ๑๒ ราย คิดเป็นร้อยละ ๑๒.๐ รองลงมา อำเภอพาน จำนวน ๑๐ ราย คิดเป็นร้อยละ ๑๐.๐ และอำเภอแม่ฟ้าหลวง จำนวน ๘ ราย คิดเป็นร้อยละ ๘.๐ ตามลำดับ

ตอนที่ ๒ แสดงจำนวนร้อยละความพึงพอใจของประชาชน/ผู้เข้าร่วมโครงการต่อผลการดำเนินงานตามยุทธศาสตร์การพัฒนาเศรษฐกิจและการท่องเที่ยว

ประเด็น/หัวข้อ	ความพึงพอใจของประชาชน/ผู้เข้าร่วมโครงการ				
	มากที่สุด จำนวน (ร้อยละ)	มาก จำนวน (ร้อยละ)	ปานกลาง จำนวน (ร้อยละ)	น้อย จำนวน (ร้อยละ)	น้อยที่สุด จำนวน (ร้อยละ)
๑. ส่งเสริมและพัฒนาการเกษตรตามแนวทางปรัชญาเศรษฐกิจพอเพียง	๔๔ (๔๔.๐)	๔๔ (๔๔.๐)	๑๑ (๑๑)	๑ (๑)	๐ (๐)
๒. ส่งเสริมและการพัฒนาอาชีพและการตลาดเพื่อเพิ่มศักยภาพผลิตภัณฑ์ ท้องถิ่นให้ได้มาตรฐานสากล	๒๙ (๒๙.๐)	๕๗ (๕๗.๐)	๑๓ (๑๓)	๑ (๑)	๐ (๐)
๓. ส่งเสริมและพัฒนาการท่องเที่ยว วิถีชีวิตและอัตลักษณ์ของคนในชุมชน	๓๐ (๓๐.๐)	๕๓ (๕๓.๐)	๑๕ (๑๕.๐)	๒ (๒.๐)	๐ (๐)
๔. ส่งเสริม อนุรักษ์ ด้านศาสนา และเผยแพร่ศิลปวัฒนธรรมประเพณีท้องถิ่น	๓๗ (๓๗.๐)	๕๓ (๕๓.๐)	๙ (๙.๐)	๑ (๑.๐)	๐ (๐)

จากตารางที่ ๒.๑ ในภาพรวมผู้ตอบแบบสอบถามส่วนใหญ่เห็นด้วยกับวัตถุประสงค์ของโครงการ ส่งเสริมและพัฒนาการเกษตรตามแนวทางปรัชญาเศรษฐกิจพอเพียง จำนวน ๔๔ ราย คิดเป็นร้อยละ ๔๔.๐ รองลงมา ส่งเสริม อนุรักษ์ ด้านศาสนา และเผยแพร่ศิลปวัฒนธรรมประเพณีท้องถิ่น จำนวน ๓๗ ราย คิดเป็นร้อยละ ๓๗.๐ และส่งเสริมและพัฒนาการท่องเที่ยว วิถีชีวิตและอัตลักษณ์ของคนในชุมชน จำนวน ๓๐ ราย คิดเป็นร้อยละ ๓๐.๐

ตอนที่ ๓ แสดงจำนวนร้อยละความพึงพอใจของประชาชน/ผู้เข้าร่วมโครงการ

ประเด็น/หัวข้อ	ความพึงพอใจของประชาชน/ผู้เข้าร่วมโครงการ				
	มากที่สุด จำนวน (ร้อยละ)	มาก จำนวน (ร้อยละ)	ปานกลาง จำนวน (ร้อยละ)	น้อย จำนวน (ร้อยละ)	น้อยที่สุด จำนวน (ร้อยละ)
๑. การเปิดโอกาสให้ประชาชนมีส่วนร่วมในโครงการ/กิจกรรม	๓๔ (๓๔.๐)	๕๕ (๕๕.๐)	๑๑ (๑๑)	๐ (๐)	๐ (๐)
๒. การเปิดโอกาสให้ประชาชนได้แสดงความคิดเห็นในโครงการ/กิจกรรม	๓๐ (๓๐.๐)	๕๒ (๕๒.๐)	๑๗ (๑๗.๐)	๑ (๑.๐)	๐ (๐)
๓. การเปิดโอกาสให้ประชาชนได้ตรวจสอบการดำเนินงานโครงการ/กิจกรรม	๓๓ (๓๓.๐)	๔๘ (๔๘.๐)	๑๗ (๑๗.๐)	๑ (๑.๐)	๑ (๑.๐)
๔. การดำเนินโครงการ/กิจกรรมนำไปสู่การแก้ไขปัญหาของประชาชนในท้องถิ่นได้ถูกต้อง	๓๔ (๓๔.๐)	๔๗ (๔๗.๐)	๑๗ (๑๗.๐)	๒ (๒.๐)	๐ (๐)
๕. การแก้ไขปัญหาและการตอบสนองความต้องการของประชาชนได้รวดเร็ว	๒๙ (๒๙.๐)	๔๕ (๔๕.๐)	๒๖ (๒๖.๐)	๐ (๐)	๐ (๐)
๖. การประชาสัมพันธ์โครงการ/กิจกรรมให้ประชาชนได้รับรู้ข้อมูลได้อย่างทั่วถึง	๓๓ (๓๓.๐)	๔๕ (๔๕.๐)	๑๘ (๑๘.๐)	๓ (๓.๐)	๑ (๑.๐)



๗. ประโยชน์ที่ประชาชนได้รับจากการดำเนินโครงการ/กิจกรรมที่ อบจ. เชียงราย ดำเนินการ	๒๖ (๒๖.๐)	๕๗ (๕๗.๐)	๑๖ (๑๖.๐)	๑ (๑.๐)	๐ (๐)
๘. มีการรายงานผลการดำเนินโครงการ/กิจกรรมต่อสาธารณะ	๒๗ (๒๗.๐)	๕๘ (๕๘.๐)	๑๓ (๑๓.๐)	๒ (๒.๐)	๐ (๐)
๙. ความคุ้มค่าของงบประมาณ	๓๘ (๓๘.๐)	๕๐ (๕๐.๐)	๑๑ (๑๑.๐)	๑ (๑.๐)	๐ (๐)

จากตารางที่ ๓.๑ ผู้ตอบแบบสอบถามส่วนใหญ่มีความพึงพอใจมากที่สุดคือ ความคุ้มค่าของงบประมาณ จำนวน ๓๘ ราย คิดเป็นร้อยละ ๓๘.๐ รองลงมา การเปิดโอกาสให้ประชาชนมีส่วนร่วมในโครงการ/กิจกรรม, การดำเนินโครงการ/กิจกรรมนำไปสู่การแก้ไขปัญหาของประชาชนในท้องถิ่นได้ถูกต้อง จำนวน ๓๔ ราย คิดเป็นร้อยละ ๓๔.๐ และการเปิดโอกาสให้ประชาชนได้ตรวจสอบการดำเนินงานโครงการ/กิจกรรม, การประชาสัมพันธ์โครงการ/กิจกรรมให้ประชาชนได้รับรู้ข้อมูลได้อย่างทั่วถึง จำนวน ๓๓ ราย คิดเป็นร้อยละ ๓๓.๐ ตามลำดับ

### ตอนที่ ๓ การวิเคราะห์ความพึงพอใจของประชาชน/ผู้เข้าร่วมโครงการ

ความพึงพอใจ	ค่าเฉลี่ย	ส่วนเบี่ยงเบนมาตรฐาน	แปลความหมาย
๑. การเปิดโอกาสให้ประชาชนมีส่วนร่วมในโครงการ/กิจกรรม	๔.๒๓	๐.๖๓	มีความพึงพอใจมากที่สุด
๒. การเปิดโอกาสให้ประชาชนได้แสดงความคิดเห็นในโครงการ/กิจกรรม	๔.๑๑	๐.๗๐	มีความพึงพอใจมาก
๓. การเปิดโอกาสให้ประชาชนได้ตรวจสอบการดำเนินงานโครงการ/กิจกรรม	๔.๑๑	๐.๗๙	มีความพึงพอใจมาก
๔. การดำเนินโครงการ/กิจกรรมนำไปสู่การแก้ไขปัญหาของประชาชนในท้องถิ่นได้ถูกต้อง	๔.๑๓	๐.๗๖	มีความพึงพอใจมาก
๕. การแก้ไขปัญหาและการตอบสนองความต้องการของประชาชนได้รวดเร็ว	๔.๐๓	๐.๗๔	มีความพึงพอใจมาก
๖. การประชาสัมพันธ์โครงการ/กิจกรรมให้ประชาชนได้รับรู้ข้อมูลได้อย่างทั่วถึง	๔.๐๖	๐.๘๕	มีความพึงพอใจมาก
๗. ประโยชน์ที่ประชาชนได้รับจากการดำเนินโครงการ/กิจกรรมที่ อบจ. เชียงราย ดำเนินการ	๔.๐๘	๐.๖๗	มีความพึงพอใจมาก
๘. มีการรายงานผลการดำเนินโครงการ/กิจกรรมต่อสาธารณะ	๔.๑๐	๐.๖๘	มีความพึงพอใจมาก
๙. ความคุ้มค่าของงบประมาณ	๔.๒๕	๐.๖๘	มีความพึงพอใจมากที่สุด

จากตารางที่ ๓.๒ ผู้ตอบแบบสอบถามส่วนใหญ่มีระดับความพึงพอใจมากที่สุด ค่าเฉลี่ยเท่ากับ ๔.๒๕ ความคุ้มค่าของงบประมาณ รองลงมา การเปิดโอกาสให้ประชาชนมีส่วนร่วมในโครงการ/กิจกรรม ค่าเฉลี่ยเท่ากับ ๔.๒๓ ตามลำดับ

หมายเหตุ การวิเคราะห์ข้อมูลในส่วนของการประเมินความพึงพอใจ สถิติที่ใช้ในการวิเคราะห์ ได้แก่ ค่าเฉลี่ย (Mean) ค่าส่วนเบี่ยงเบนมาตรฐาน (Standard Deviation) การแปรผล แบ่งเป็น ๕ ระดับความสำคัญ คือ มากที่สุด มาก ปานกลาง น้อย น้อยที่สุด ซึ่งกำหนดเกณฑ์การให้ค่าคะแนนแต่ละข้อคำถาม ดังนี้

๑) มากที่สุด	หมายถึง	๕	คะแนน
๒) มาก	หมายถึง	๔	คะแนน
๓) ปานกลาง	หมายถึง	๓	คะแนน
๔) น้อย	หมายถึง	๒	คะแนน
๕) น้อยที่สุด	หมายถึง	๑	คะแนน

ใช้เกณฑ์การแปลความหมายค่าคะแนนเฉลี่ย โดยกำหนดอัตรากาขั้น (Interval) ดังนี้คือ

<u>ช่วงคะแนนค่าเฉลี่ย</u>	<u>การแปลความหมาย</u>
๔.๒๑ - ๕.๐๐	มากที่สุด
๓.๔๑ - ๔.๒๐	มาก
๒.๖๑ - ๓.๔๐	ปานกลาง
๑.๘๑ - ๒.๖๐	น้อย
๑.๐๐ - ๑.๘๐	น้อยที่สุด

### ยุทธศาสตร์ที่ ๓ การพัฒนาทางการศึกษาและการสาธารณสุข

ความพึงพอใจของประชาชน/ผู้เข้าร่วมโครงการต่อผลการดำเนินงานตามยุทธศาสตร์ การพัฒนาทางการศึกษาและการสาธารณสุขและการมีส่วนร่วมต่อการดำเนินงานของ อบจ. เชียงราย

#### การวิเคราะห์ข้อมูล แบ่งเป็น ๓ ตอนดังนี้

ตอนที่ ๑ การวิเคราะห์ข้อมูลทั่วไปของผู้ตอบแบบสอบถาม

ตอนที่ ๒ ความพึงพอใจของประชาชน/ผู้เข้าร่วมโครงการต่อผลการดำเนินงานตามยุทธศาสตร์ การพัฒนาทางการศึกษาและการสาธารณสุข

ตอนที่ ๓ ความพึงพอใจของผู้ตอบแบบสอบถามด้านการมีส่วนร่วมต่อการดำเนินงานของ องค์การบริหารส่วนจังหวัดเชียงราย

#### ตอนที่ ๑ การวิเคราะห์ข้อมูลทั่วไปของผู้ตอบแบบสอบถาม

ตารางที่ ๑.๑ แสดงจำนวนร้อยละของผู้ตอบแบบสอบถามแบบจำแนกเพศ

เพศ	จำนวน	ร้อยละ
ชาย	๔๙	๔๙.๐
หญิง	๕๑	๕๑.๐
รวม	๑๐๐	๑๐๐

จากตารางที่ ๑.๑ จากตารางผู้ตอบแบบสอบถามส่วนใหญ่เป็นเพศหญิง ๕๑ ราย คิดเป็นร้อยละ ๕๑.๐ เพศชาย ๔๙ ราย คิดเป็นร้อยละ ๔๙.๐

ตารางที่ ๑.๒ แสดงจำนวนร้อยละของผู้ตอบแบบสอบถามแบบจำแนกตามอายุ

อายุ	จำนวน	ร้อยละ
ต่ำกว่า ๒๐ ปี	๑๑	๑๑.๐
๒๑ - ๓๐ ปี	๒๐	๒๐.๐
๓๑ - ๔๐ ปี	๒๐	๒๐.๐

๔๑ - ๕๐ ปี	๒๓	๒๓.๐
๕๑ - ๖๐ ปี	๑๘	๑๘.๐
มากกว่า ๖๐ ปี	๘	๘.๐
<b>รวม</b>	<b>๑๐๐</b>	<b>๑๐๐</b>

จากตารางที่ ๑.๒ ผู้ตอบแบบสอบถามส่วนใหญ่มีอายุ ๔๑ - ๕๐ ปี จำนวน ๒๓ ราย คิดเป็นร้อยละ ๒๓.๐ รองลงมา อายุ ๒๑ - ๓๐ ปี, อายุ ๓๑ - ๔๐ ปี จำนวน ๒๐ ราย คิดเป็นร้อยละ ๒๐.๐ และอายุ ๕๑ - ๖๐ ปี จำนวน ๑๘ ราย คิดเป็นร้อยละ ๑๘.๐ ตามลำดับ

ตารางที่ ๑.๓ แสดงจำนวนร้อยละของผู้ตอบแบบสอบถามแบบจำแนกตามระดับการศึกษา

ระดับการศึกษา	จำนวน	ร้อยละ
ระดับประถมศึกษา	๑๒	๑๒.๐
ระดับมัธยมต้น/หรือเทียบเท่า	๘	๘.๐
ระดับมัธยมปลาย/หรือเทียบเท่า	๒๔	๒๔.๐
ระดับอนุปริญญา/หรือเทียบเท่า	๑๑	๑๑.๐
ระดับปริญญาตรี	๓๙	๓๙.๐
ระดับปริญญาโทหรือสูงกว่า	๖	๖.๐
อื่น ๆ	๑	๑.๐
<b>รวม</b>	<b>๑๐๐</b>	<b>๑๐๐</b>

จากตารางที่ ๑.๓ ผู้ตอบแบบสอบถามส่วนใหญ่มีการศึกษาระดับปริญญาตรี จำนวน ๓๙ ราย คิดเป็นร้อยละ ๓๙.๐ รองลงมา ระดับมัธยมปลาย/หรือเทียบเท่า จำนวน ๒๔ ราย คิดเป็นร้อยละ ๒๔.๐ และระดับประถมศึกษา จำนวน ๑๒ ราย คิดเป็นร้อยละ ๑๒.๐ ตามลำดับ

ตารางที่ ๑.๔ แสดงจำนวนร้อยละของผู้ตอบแบบสอบถามแบบจำแนกตามอาชีพ

อาชีพ	จำนวน	ร้อยละ
ข้าราชการการเมืองท้องถิ่น	๒	๒
ข้าราชการ	๗	๗
ลูกจ้าง/พนักงานจ้าง	๒๑	๒๑
ประกอบธุรกิจส่วนตัว	๑๕	๑๕
พ่อบ้าน/แม่บ้าน	๔	๔
พนักงานรัฐวิสาหกิจ	๘	๘
บริษัทเอกชน	๙	๙
เกษตรกร	๑๖	๑๖
รับจ้างทั่วไป	๗	๗
อื่น ๆ	๑๑	๑๑
<b>รวม</b>	<b>๑๐๐</b>	<b>๑๐๐</b>

จากตารางที่ ๑.๔ ผู้ตอบแบบสอบถามส่วนใหญ่มีอาชีพลูกจ้าง/พนักงานจ้าง จำนวน ๒๑ ราย คิดเป็นร้อยละ ๒๑.๐ รองลงมา อาชีพเกษตรกร จำนวน ๑๖ ราย คิดเป็นร้อยละ ๑๖.๐ และประกอบธุรกิจส่วนตัว จำนวน ๑๕ ราย คิดเป็นร้อยละ ๑๕.๐ ตามลำดับ

ตารางที่ ๑.๕ แสดงจำนวนร้อยละของผู้ตอบแบบสอบถามแบบจำแนกตามภูมิลำเนา

ภูมิลำเนา	จำนวน	ร้อยละ
อำเภอเมืองเชียงราย	๑๖	๑๖.๐
อำเภอแม่จัน	๖	๖.๐
อำเภอแม่สาย	๔	๔.๐
อำเภอเชียงแสน	๙	๙.๐
อำเภอเชียงของ	๓	๓.๐
อำเภอเทิง	๗	๗.๐
อำเภอพาน	๕	๕.๐
อำเภอป่าแดด	๖	๖.๐
อำเภอแม่สรวย	๓	๓.๐
อำเภอเวียงป่าเป้า	๔	๔.๐
อำเภอเวียงชัย	๔	๔.๐
อำเภอแม่ลาว	๕	๕.๐
อำเภอขุนตาล	๒	๒.๐
อำเภอพญาเม็งราย	๓	๓.๐
อำเภอเวียงแก่น	๖	๖.๐
อำเภอแม่ฟ้าหลวง	๔	๔.๐
อำเภอเวียงเชียงรุ้ง	๒	๒.๐
อำเภอดอยหลวง	๓	๓.๐
อื่น ๆ	๘	๘.๐
<b>รวม</b>	<b>๑๐๐</b>	<b>๑๐๐</b>

จากตารางที่ ๑.๕ ผู้ตอบแบบสอบถามส่วนใหญ่มีภูมิลำเนาอยู่ในอำเภอเมืองเชียงราย จำนวน ๑๖ ราย คิดเป็นร้อยละ ๑๖.๐ รองลงมา อำเภอเชียงแสน จำนวน ๙ ราย คิดเป็นร้อยละ ๙.๐ และอื่น ๆ จำนวน ๘ ราย คิดเป็นร้อยละ ๘.๐ ตามลำดับ

ตอนที่ ๒ แสดงจำนวนร้อยละความพึงพอใจของประชาชน/ผู้เข้าร่วมโครงการต่อผลการดำเนินงานตามยุทธศาสตร์การพัฒนาทางการศึกษาและการสาธารณสุข

ประเด็น/หัวข้อ	ความพึงพอใจของประชาชน/ผู้เข้าร่วมโครงการ				
	มากที่สุด จำนวน (ร้อยละ)	มาก จำนวน (ร้อยละ)	ปานกลาง จำนวน (ร้อยละ)	น้อย จำนวน (ร้อยละ)	น้อยที่สุด จำนวน (ร้อยละ)
๑. ส่งเสริมและพัฒนาการศึกษาทั้งในระบบ นอกระบบและการศึกษาตามอัธยาศัยให้ได้ มาตรฐานการศึกษา	๓๑ (๓๑.๐)	๖๓ (๖๓.๐)	๖ (๖.๐)	๐ (๐)	๐ (๐)
๒. ส่งเสริมพัฒนาการศึกษาสู่อาชีพ	๓๒ (๓๒.๐)	๕๕ (๕๕.๐)	๑๓ (๑๓)	๐ (๐)	๐ (๐)

๓. ส่งเสริมและพัฒนาสุขภาวะที่ดีของประชาชน ในท้องถิ่น	๓๗ (๓๗.๐)	๕๗ (๕๗.๐)	๖ (๖.๐)	๐ (๐)	๐ (๐)
๔. ส่งเสริมและสนับสนุนการพัฒนา ระบบการบริการสาธารณสุข	๔๖ (๔๖.๐)	๕๑ (๕๑.๐)	๓ (๓.๐)	๐ (๐)	๐ (๐)

จากตารางที่ ๒.๑ ในภาพรวมผู้ตอบแบบสอบถามส่วนใหญ่เห็นด้วยกับวัตถุประสงค์ของโครงการ ส่งเสริมและสนับสนุนการพัฒนากระบวนการบริการสาธารณสุข จำนวน ๔๖ ราย คิดเป็นร้อยละ ๔๖.๐ รองลงมา ส่งเสริมและพัฒนาสุขภาวะที่ดีของประชาชนในท้องถิ่น จำนวน ๓๗ ราย คิดเป็นร้อยละ ๓๗.๐ และส่งเสริมพัฒนาการศึกษาสู่อาชีพ จำนวน ๓๒ ราย คิดเป็นร้อยละ ๓๒.๐ ตามลำดับ

### ตอนที่ ๓ แสดงจำนวนร้อยละความพึงพอใจของประชาชน/ผู้เข้าร่วมโครงการ

ประเด็น/หัวข้อ	ความพึงพอใจของประชาชน/ผู้เข้าร่วมโครงการ				
	มากที่สุด จำนวน (ร้อยละ)	มาก จำนวน (ร้อยละ)	ปานกลาง จำนวน (ร้อยละ)	น้อย จำนวน (ร้อยละ)	น้อยที่สุด จำนวน (ร้อยละ)
๑. การเปิดโอกาสให้ประชาชนมีส่วนร่วมใน โครงการ/กิจกรรม	๔๖ (๔๖.๐)	๔๘ (๔๘.๐)	๖ (๖.๐)	๐ (๐)	๐ (๐)
๒. การเปิดโอกาสให้ประชาชนได้แสดง ความคิดเห็นในโครงการ/กิจกรรม	๔๔ (๔๔.๐)	๔๓ (๔๓.๐)	๑๓ (๑๓.๐)	๐ (๐)	๐ (๐)
๓. การเปิดโอกาสให้ประชาชนได้ตรวจสอบ การดำเนินงานโครงการ/กิจกรรม	๒๔ (๒๔.๐)	๕๒ (๕๒.๐)	๒๓ (๒๓.๐)	๑ (๑.๐)	๐ (๐)
๔. การดำเนินโครงการ/กิจกรรมนำไปสู่การแก้ไข ปัญหาของประชาชนในท้องถิ่นได้ถูกต้อง	๒๖ (๒๖.๐)	๕๘ (๕๘.๐)	๑๔ (๑๔.๐)	๒ (๒.๐)	๐ (๐)
๕. การแก้ไขปัญหาและการตอบสนองความ ต้องการของประชาชนได้รวดเร็ว	๑๔ (๑๔.๐)	๕๖ (๕๖.๐)	๒๗ (๒๗.๐)	๒ (๒.๐)	๑ (๑.๐)
๖. การประชาสัมพันธ์โครงการ/กิจกรรม ให้ประชาชนได้รับรู้ข้อมูลได้อย่างทั่วถึง	๓๙ (๓๙.๐)	๕๓ (๕๓.๐)	๘ (๘.๐)	๐ (๐)	๐ (๐)
๗. ประโยชน์ที่ประชาชนได้รับจากการดำเนิน โครงการ/กิจกรรมที่ อบจ. เชียงรายดำเนินการ	๓๘ (๓๘.๐)	๕๖ (๕๖.๐)	๕ (๕.๐)	๑ (๑.๐)	๐ (๐)
๘. มีการรายงานผลการดำเนินโครงการ/กิจกรรม ต่อสาธารณะ	๔๔ (๔๔.๐)	๔๗ (๔๗.๐)	๘ (๘.๐)	๑ (๑.๐)	๐ (๐)
๙. ความคุ้มค่าของงบประมาณ	๔๗ (๔๗.๐)	๔๖ (๔๖.๐)	๔ (๔.๐)	๑ (๑.๐)	๒ (๒.๐)

จากตารางที่ ๓.๑ ผู้ตอบแบบสอบถามส่วนใหญ่มีความพึงพอใจมากที่สุดคือ ความคุ้มค่าของงบประมาณ จำนวน ๔๗ ราย คิดเป็นร้อยละ ๔๗.๐ รองลงมา การเปิดโอกาสให้ประชาชนมีส่วนร่วมในโครงการ/กิจกรรม จำนวน ๔๖ ราย คิดเป็นร้อยละ ๔๖.๐ และการเปิดโอกาสให้ประชาชนได้แสดงความคิดเห็นในโครงการ/กิจกรรม, มีการรายงานผลการดำเนินโครงการ/กิจกรรมต่อสาธารณะ จำนวน ๔๔ ราย คิดเป็นร้อยละ ๔๔.๐ ตามลำดับ

## ตอนที่ ๓ การวิเคราะห์ความพึงพอใจของประชาชน/ผู้เข้าร่วมโครงการ

ความพึงพอใจ	ค่าเฉลี่ย	ส่วนเบี่ยงเบนมาตรฐาน	แปลความหมาย
๑. การเปิดโอกาสให้ประชาชนมีส่วนร่วมในโครงการ/กิจกรรม	๔.๔๐	๐.๖๐	มีความพึงพอใจมากที่สุด
๒. การเปิดโอกาสให้ประชาชนได้แสดงความคิดเห็นในโครงการ/กิจกรรม	๔.๓๑	๐.๖๙	มีความพึงพอใจมากที่สุด
๓. การเปิดโอกาสให้ประชาชนได้ตรวจสอบการดำเนินงานโครงการ/กิจกรรม	๓.๙๙	๐.๗๑	มีความพึงพอใจมาก
๔. การดำเนินโครงการ/กิจกรรมนำไปสู่การแก้ไข ปัญหาของประชาชนในท้องถิ่นได้ถูกต้อง	๔.๐๘	๐.๖๙	มีความพึงพอใจมาก
๕. การแก้ไขปัญหาและการตอบสนองความต้องการของประชาชนได้รวดเร็ว	๓.๘๐	๐.๗๓	มีความพึงพอใจมาก
๖. การประชาสัมพันธ์โครงการ/กิจกรรมให้ประชาชนได้รับรู้ข้อมูลได้อย่างทั่วถึง	๔.๓๑	๐.๕๖	มีความพึงพอใจมากที่สุด
๗. ประโยชน์ที่ประชาชนได้รับจากการดำเนินโครงการ/กิจกรรมที่ อบจ. เชียงรายดำเนินการ	๔.๓๑	๐.๕๔	มีความพึงพอใจมากที่สุด
๘. มีการรายงานผลการดำเนินโครงการ/กิจกรรมต่อสาธารณะ	๔.๓๔	๐.๕๒	มีความพึงพอใจมากที่สุด
๙. ความคุ้มค่าของงบประมาณ	๔.๓๕	๐.๗๘	มีความพึงพอใจมากที่สุด

จากตารางที่ ๓.๒ ผู้ตอบแบบสอบถามส่วนใหญ่มีระดับความพึงพอใจมากที่สุด ค่าเฉลี่ยเท่ากับ ๔.๔๐ การเปิดโอกาสให้ประชาชนมีส่วนร่วมในโครงการ/กิจกรรม รองลงมา ความคุ้มค่าของงบประมาณ ค่าเฉลี่ยเท่ากับ ๔.๓๕ และมีการรายงานผลการดำเนินโครงการ/กิจกรรมต่อสาธารณะ ค่าเฉลี่ยเท่ากับ ๔.๖๘ ตามลำดับ

หมายเหตุ การวิเคราะห์ข้อมูลในส่วนของการประเมินความพึงพอใจ สถิติที่ใช้ในการวิเคราะห์ ได้แก่ ค่าเฉลี่ย (Mean) ค่าส่วนเบี่ยงเบนมาตรฐาน (Standard Deviation) การแปรผล แบ่งเป็น ๕ ระดับความสำคัญ คือ มากที่สุด มาก ปานกลาง น้อย น้อยที่สุด ซึ่งกำหนดเกณฑ์การให้ค่าคะแนนแต่ละข้อคำถาม ดังนี้

๑) มากที่สุด	หมายถึง	๕	คะแนน
๒) มาก	หมายถึง	๔	คะแนน
๓) ปานกลาง	หมายถึง	๓	คะแนน
๔) น้อย	หมายถึง	๒	คะแนน
๕) น้อยที่สุด	หมายถึง	๑	คะแนน

ใช้เกณฑ์การแปลความหมายค่าคะแนนเฉลี่ย โดยกำหนดอัตรารากชั้น (Interval) ดังนี้คือ

ช่วงคะแนนค่าเฉลี่ย	การแปลความหมาย
๔.๒๑ - ๕.๐๐	มากที่สุด
๓.๔๑ - ๔.๒๐	มาก
๒.๖๑ - ๓.๔๐	ปานกลาง
๑.๘๑ - ๒.๖๐	น้อย

๑.๐๐ - ๑.๘๐

น้อยที่สุด

### ยุทธศาสตร์ที่ ๔ การพัฒนาคุณภาพชีวิตและการป้องกันบรรเทาสาธารณภัย

ความพึงพอใจของประชาชน/ผู้เข้าร่วมโครงการต่อผลการดำเนินงานตามยุทธศาสตร์ การพัฒนาคุณภาพชีวิตและการป้องกันบรรเทาสาธารณภัย และการมีส่วนร่วมต่อการดำเนินงานของ อบจ. เชียงราย

การวิเคราะห์ข้อมูล แบ่งเป็น ๓ ตอนดังนี้

ตอนที่ ๑ การวิเคราะห์ข้อมูลทั่วไปของผู้ตอบแบบสอบถาม

ตอนที่ ๒ ความพึงพอใจของประชาชน/ผู้เข้าร่วมโครงการต่อผลการดำเนินงานตามยุทธศาสตร์ การพัฒนาคุณภาพชีวิตและการป้องกันบรรเทาสาธารณภัย

ตอนที่ ๓ ความพึงพอใจของผู้ตอบแบบสอบถามด้านการมีส่วนร่วมต่อการดำเนินงาน ขององค์การบริหารส่วนจังหวัดเชียงราย

ตอนที่ ๑ การวิเคราะห์ข้อมูลทั่วไปของผู้ตอบแบบสอบถาม

ตารางที่ ๑.๑ แสดงจำนวนร้อยละของผู้ตอบแบบสอบถามแบบจำแนกเพศ

เพศ	จำนวน	ร้อยละ
ชาย	๔๙	๔๙.๐
หญิง	๕๑	๕๑.๐
รวม	๑๐๐	๑๐๐

จากตารางที่ ๑.๑ จากตารางผู้ตอบแบบสอบถามส่วนใหญ่เป็นเพศหญิง จำนวน ๕๑ ราย คิดเป็นร้อยละ ๕๑.๐ และเพศชาย จำนวน ๔๙ ราย คิดเป็นร้อยละ ๔๙.๐

ตารางที่ ๑.๒ แสดงจำนวนร้อยละของผู้ตอบแบบสอบถามแบบจำแนกตามอายุ

อายุ	จำนวน	ร้อยละ
ต่ำกว่า ๒๐ ปี	๓๕	๓๕.๐
๒๑ - ๓๐ ปี	๑๑	๑๑.๐
๓๑ - ๔๐ ปี	๑๔	๑๔.๐
๔๑ - ๕๐ ปี	๑๕	๑๕.๐
๕๑ - ๖๐ ปี	๑๘	๑๘.๐
มากกว่า ๖๐ ปี	๗	๗.๐
รวม	๑๐๐	๑๐๐

จากตารางที่ ๑.๒ ผู้ตอบแบบสอบถามส่วนใหญ่มีอายุต่ำกว่า ๒๐ ปี จำนวน ๓๕ ราย คิดเป็นร้อยละ ๓๕.๐ รองลงมา อายุ ๕๑ - ๖๐ ปี จำนวน ๑๘ ราย คิดเป็นร้อยละ ๑๘.๐ และอายุ ๔๑ - ๕๐ ปี จำนวน ๑๕ ราย คิดเป็นร้อยละ ๑๕.๐ ตามลำดับ

ตารางที่ ๑.๓ แสดงจำนวนร้อยละของผู้ตอบแบบสอบถามแบบจำแนกตามระดับการศึกษา

ระดับการศึกษา	จำนวน	ร้อยละ
ระดับประถมศึกษา	๗	๗.๐
ระดับมัธยมต้น/หรือเทียบเท่า	๕	๕.๐
ระดับมัธยมปลาย/หรือเทียบเท่า	๔๖	๔๖.๐
ระดับอนุปริญญา/หรือเทียบเท่า	๑๐	๑๐.๐
ระดับปริญญาตรี	๒๔	๒๔.๐

ระดับปริญญาโทหรือสูงกว่า	๖	๖.๐
อื่น ๆ	๒	๒.๐
<b>รวม</b>	<b>๑๐๐</b>	<b>๑๐๐</b>

จากตารางที่ ๑.๓ ผู้ตอบแบบสอบถามส่วนใหญ่มีการศึกษาระดับมัธยมปลาย/หรือเทียบเท่า จำนวน ๔๖ ราย คิดเป็นร้อยละ ๔๖.๐ รองลงมา ระดับปริญญาตรี จำนวน ๒๔ ราย คิดเป็นร้อยละ ๒๔.๐ และระดับอนุปริญญา/หรือเทียบเท่า จำนวน ๑๐ ราย คิดเป็นร้อยละ ๑๐.๐ ตามลำดับ

ตารางที่ ๑.๔ แสดงจำนวนร้อยละของผู้ตอบแบบสอบถามแบบจำแนกตามประเภทบุคคล/อาชีพ

อาชีพ	จำนวน	ร้อยละ
ข้าราชการการเมืองท้องถิ่น	๓	๓.๐
ข้าราชการ	๕	๕.๐
ลูกจ้าง/พนักงานจ้าง	๑๐	๑๐.๐
ประกอบธุรกิจส่วนตัว	๑๔	๑๔.๐
พ่อบ้าน/แม่บ้าน	๑	๑.๐
บริษัทเอกชน	๙	๙.๐
เกษตรกร	๑๒	๑๒.๐
รับจ้างทั่วไป	๘	๘.๐
อื่น ๆ (นักเรียน/นักศึกษา)	๓๔	๓๔.๐
<b>รวม</b>	<b>๑๐๐</b>	<b>๑๐๐</b>

จากตารางที่ ๑.๔ ผู้ตอบแบบสอบถามส่วนใหญ่เป็นนักเรียน/นักศึกษา จำนวน ๓๔ ราย คิดเป็นร้อยละ ๓๔.๐ รองลงมา ประกอบธุรกิจส่วนตัว จำนวน ๑๔ ราย คิดเป็นร้อยละ ๑๔.๐ และอาชีพเกษตรกร จำนวน ๑๒ ราย คิดเป็นร้อยละ ๑๒.๐ ตามลำดับ

ตารางที่ ๑.๕ แสดงจำนวนร้อยละของผู้ตอบแบบสอบถามแบบจำแนกตามภูมิลำเนา

ภูมิลำเนา	จำนวน	ร้อยละ
อำเภอเมืองเชียงราย	๒๗	๒๗.๐
อำเภอแม่จัน	๔	๔.๐
อำเภอแม่สาย	๗	๗.๐
อำเภอเชียงแสน	๘	๘.๐
อำเภอเชียงของ	๑	๑.๐
อำเภอเทิง	๕	๕.๐
อำเภอพาน	๗	๗.๐
อำเภอป่าแดด	๓	๓.๐
อำเภอแม่สรวย	๓	๓.๐
อำเภอเวียงป่าเป้า	๓	๓.๐
อำเภอเวียงชัย	๕	๕.๐
อำเภอแม่ลาว	๔	๔.๐
อำเภอขุนตาล	๔	๔.๐
อำเภอพญาเม็งราย	๖	๖.๐
อำเภอเวียงแก่น	๑	๑.๐
อำเภอแม่ฟ้าหลวง	๔	๔.๐



อำเภอเวียงเชียงรุ้ง	๒	๒.๐
อำเภอดอยหลวง	๕	๕.๐
อื่น ๆ	๑	๑.๐
<b>รวม</b>	<b>๑๐๐</b>	<b>๑๐๐</b>

จากตารางที่ ๑.๕ ผู้ตอบแบบสอบถามส่วนใหญ่มีภูมิลำเนาอยู่ในอำเภอเมืองเชียงราย จำนวน ๒๗ ราย คิดเป็นร้อยละ ๒๗.๐ รองลงมา อำเภอเชียงแสน จำนวน ๘ ราย คิดเป็นร้อยละ ๘.๐ และ อำเภอแม่สาย จำนวน ๗ ราย คิดเป็นร้อยละ ๗.๐ ตามลำดับ

ตอนที่ ๒ แสดงจำนวนร้อยละความพึงพอใจของประชาชน/ผู้เข้าร่วมโครงการต่อผลการดำเนินงาน ตามยุทธศาสตร์การพัฒนาคุณภาพชีวิตและการป้องกันบรรเทาสาธารณภัย

ประเด็น/หัวข้อ	ความพึงพอใจของประชาชน/ผู้เข้าร่วมโครงการ				
	มากที่สุด จำนวน (ร้อยละ)	มาก จำนวน (ร้อยละ)	ปานกลาง จำนวน (ร้อยละ)	น้อย จำนวน (ร้อยละ)	น้อยที่สุด จำนวน (ร้อยละ)
๑. รักษาความสงบเรียบร้อยเพื่อความปลอดภัยในชีวิตและทรัพย์สินของประชาชน	๓๙ (๓๙.๐)	๕๘ (๕๘.๐)	๓ (๓.๐)	๐ (๐)	๐ (๐)
๒. ป้องกัน ฟื้นฟูและบรรเทาสาธารณภัย	๓๓ (๓๓.๐)	๕๘ (๕๘.๐)	๙ (๙.๐)	๐ (๐)	๐ (๐)
๓. ป้องกันและแก้ไขปัญหาเสพติด อบายมุข สื่อด้านอิเล็กทรอนิกส์	๒๖ (๒๖.๐)	๕๖ (๕๖.๐)	๑๖ (๑๖.๐)	๒ (๒.๐)	๐ (๐)
๔. พัฒนาคุณภาพชีวิตเด็ก เยาวชน สตรี ผู้สูงอายุ ผู้พิการ และผู้ด้อยโอกาส	๒๘ (๒๘.๐)	๖๒ (๖๒.๐)	๑๐ (๑๐.๐)	๐ (๐)	๐ (๐)

จากตารางที่ ๒.๑ ในภาพรวมผู้ตอบแบบสอบถามส่วนใหญ่เห็นด้วยกับวัตถุประสงค์ของโครงการ รักษาความสงบเรียบร้อยเพื่อความปลอดภัยในชีวิตและทรัพย์สินของประชาชน จำนวน ๓๙ ราย คิดเป็นร้อยละ ๓๙.๐ รองลงมา ป้องกัน ฟื้นฟูและบรรเทาสาธารณภัย จำนวน ๓๓ ราย คิดเป็นร้อยละ ๓๓.๐ และพัฒนาคุณภาพชีวิตเด็ก เยาวชน สตรี ผู้สูงอายุ ผู้พิการ และผู้ด้อยโอกาส คิดเป็นร้อยละ ๒๘.๐ ตามลำดับ

ตอนที่ ๓ แสดงจำนวนร้อยละความพึงพอใจของประชาชน/ผู้เข้าร่วมโครงการ

ประเด็น/หัวข้อ	ความพึงพอใจของประชาชน/ผู้เข้าร่วมโครงการ				
	มากที่สุด จำนวน (ร้อยละ)	มาก จำนวน (ร้อยละ)	ปานกลาง จำนวน (ร้อยละ)	น้อย จำนวน (ร้อยละ)	น้อยที่สุด จำนวน (ร้อยละ)
๑. การเปิดโอกาสให้ประชาชนมีส่วนร่วมในโครงการ/กิจกรรม	๓๖ (๓๖.๐)	๕๙ (๕๙.๐)	๕ (๕.๐)	๐ (๐)	๐ (๐)
๒. การเปิดโอกาสให้ประชาชนได้แสดงความคิดเห็นในโครงการ/กิจกรรม	๓๒ (๓๒.๐)	๖๒ (๖๒.๐)	๖ (๖.๐)	๐ (๐)	๐ (๐)
๓. การเปิดโอกาสให้ประชาชนได้ตรวจสอบการดำเนินงานโครงการ/กิจกรรม	๒๕ (๒๕.๐)	๓๖ (๓๖.๐)	๓๖ (๓๖.๐)	๓ (๓.๐)	๐ (๐)
๔. การดำเนินโครงการ/กิจกรรมนำไปสู่การแก้ไขปัญหาของประชาชนในท้องถิ่นได้ถูกต้อง	๓๐ (๓๐.๐)	๕๖ (๕๖.๐)	๑๔ (๑๔.๐)	๐ (๐)	๐ (๐)

๕. การแก้ไขปัญหาและการตอบสนองความต้องการของประชาชนได้รวดเร็ว	๒๔ (๒๔.๐)	๕๒ (๕๒.๐)	๒๔ (๒๔.๐)	๐ (๐)	๐ (๐)
๖. การประชาสัมพันธ์โครงการ/กิจกรรมให้ประชาชนได้รับรู้ข้อมูลได้อย่างทั่วถึง	๖๑ (๖๑.๐)	๓๓ (๓๓.๐)	๖ (๖.๐)	๐ (๐)	๐ (๐)
๗. ประโยชน์ที่ประชาชนได้รับจากการดำเนินโครงการ/กิจกรรมที่ อบจ. เชียงราย ดำเนินการ	๓๒ (๓๒.๐)	๖๕ (๖๕.๐)	๓ (๓.๐)	๐ (๐)	๐ (๐)
๘. มีการรายงานผลการดำเนินโครงการ/กิจกรรมต่อสาธารณะ	๔๒ (๔๒.๐)	๕๓ (๕๓.๐)	๔ (๔.๐)	๑ (๑.๐)	๐ (๐)
๙. ความคุ้มค่าของงบประมาณ	๓๙ (๓๙.๐)	๕๗ (๕๗.๐)	๔ (๔.๐)	๐ (๐)	๐ (๐)

จากตารางที่ ๓.๑ ผู้ตอบแบบสอบถามส่วนใหญ่มีความพึงพอใจมากที่สุดคือ การประชาสัมพันธ์โครงการ/กิจกรรมให้ประชาชนได้รับรู้ข้อมูลได้อย่างทั่วถึง จำนวน ๖๑ ราย คิดเป็นร้อยละ ๖๑.๐ รองลงมา มีการรายงานผลการดำเนินโครงการ/กิจกรรมต่อสาธารณะ จำนวน ๔๒ ราย คิดเป็นร้อยละ ๔๒.๐ และความคุ้มค่าของงบประมาณ จำนวน ๓๙ ราย คิดเป็นร้อยละ ๓๙.๐ ตามลำดับ

#### ตอนที่ ๓ การวิเคราะห์ความพึงพอใจของประชาชน/ผู้เข้าร่วมโครงการ

ความพึงพอใจ	ค่าเฉลี่ย	ส่วนเบี่ยงเบนมาตรฐาน	แปลความหมาย
๑. การเปิดโอกาสให้ประชาชนมีส่วนร่วมในโครงการ/กิจกรรม	๔.๓๑	๐.๕๖	มีความพึงพอใจมากที่สุด
๒. การเปิดโอกาสให้ประชาชนได้แสดงความคิดเห็นในโครงการ/กิจกรรม	๔.๒๖	๐.๕๖	มีความพึงพอใจมากที่สุด
๓. การเปิดโอกาสให้ประชาชนได้ตรวจสอบการดำเนินงานโครงการ/กิจกรรม	๓.๘๓	๐.๘๔	มีความพึงพอใจมาก
๔. การดำเนินโครงการ/กิจกรรมนำไปสู่การแก้ไขปัญหาของประชาชนในท้องถิ่นได้ถูกต้อง	๔.๑๖	๐.๖๔	มีความพึงพอใจมาก
๕. การแก้ไขปัญหาและการตอบสนองความต้องการของประชาชนได้รวดเร็ว	๔.๐๐	๐.๖๙	มีความพึงพอใจมาก
๖. การประชาสัมพันธ์โครงการ/กิจกรรมให้ประชาชนได้รับรู้ข้อมูลได้อย่างทั่วถึง	๔.๕๕	๐.๖๐	มีความพึงพอใจมากที่สุด
๗. ประโยชน์ที่ประชาชนได้รับจากการดำเนินโครงการ/กิจกรรมที่ อบจ. เชียงราย ดำเนินการ	๔.๒๙	๐.๕๑	มีความพึงพอใจมากที่สุด
๘. มีการรายงานผลการดำเนินโครงการ/กิจกรรมต่อสาธารณะ	๔.๓๖	๐.๖๑	มีความพึงพอใจมากที่สุด
๙. ความคุ้มค่าของงบประมาณ	๔.๓๕	๐.๕๕	มีความพึงพอใจมากที่สุด

จากตารางที่ ๓.๒ ผู้ตอบแบบสอบถามส่วนใหญ่มีระดับความพึงพอใจมากที่สุด ค่าเฉลี่ยเท่ากับ ๔.๕๕ การประชาสัมพันธ์โครงการ/กิจกรรมให้ประชาชนได้รับรู้ข้อมูลได้อย่างทั่วถึง รองลงมา มีการรายงานผลการดำเนินโครงการ/กิจกรรมต่อสาธารณะ ค่าเฉลี่ยเท่ากับ ๔.๓๖ และความคุ้มค่าของงบประมาณ ค่าเฉลี่ยเท่ากับ ๔.๓๕ ตามลำดับ

หมายเหตุ การวิเคราะห์ข้อมูลในส่วนของการประเมินความพึงพอใจ สถิติที่ใช้ในการวิเคราะห์ ได้แก่ ค่าเฉลี่ย (Mean) ค่าส่วนเบี่ยงเบนมาตรฐาน (Standard Deviation) การแปรผล แบ่งเป็น ๕ ระดับความสำคัญ คือ มากที่สุด มาก ปานกลาง น้อย น้อยที่สุด ซึ่งกำหนดเกณฑ์การให้ค่าคะแนนแต่ละข้อคำถาม ดังนี้

๑) มากที่สุด	หมายถึง	๕	คะแนน
๒) มาก	หมายถึง	๔	คะแนน
๓) ปานกลาง	หมายถึง	๓	คะแนน
๔) น้อย	หมายถึง	๒	คะแนน
๕) น้อยที่สุด	หมายถึง	๑	คะแนน

ใช้เกณฑ์การแปลความหมายค่าคะแนนเฉลี่ย โดยกำหนดอัตราภาคชั้น (Interval) ดังนี้คือ

<u>ช่วงคะแนนค่าเฉลี่ย</u>	<u>การแปลความหมาย</u>
๔.๒๑ - ๕.๐๐	มากที่สุด
๓.๔๑ - ๔.๒๐	มาก
๒.๖๑ - ๓.๔๐	ปานกลาง
๑.๘๑ - ๒.๖๐	น้อย
๑.๐๐ - ๑.๘๐	น้อยที่สุด

#### ยุทธศาสตร์ที่ ๕ การบริหารจัดการทรัพยากรธรรมชาติและสิ่งแวดล้อมให้สมบูรณ์และยั่งยืน

ความพึงพอใจของประชาชน/ผู้เข้าร่วมโครงการต่อผลการดำเนินงานตามยุทธศาสตร์ การพัฒนาการบริหารจัดการทรัพยากรธรรมชาติและสิ่งแวดล้อมให้สมบูรณ์และยั่งยืน และการมีส่วนร่วมต่อการดำเนินงานของ อบจ.เชียงราย

การวิเคราะห์ข้อมูล แบ่งเป็น ๓ ตอนดังนี้

ตอนที่ ๑ การวิเคราะห์ข้อมูลทั่วไปของผู้ตอบแบบสอบถาม

ตอนที่ ๒ ความพึงพอใจของประชาชน/ผู้เข้าร่วมโครงการต่อผลการดำเนินงานตามยุทธศาสตร์การพัฒนาการบริหารจัดการทรัพยากรธรรมชาติและสิ่งแวดล้อมให้สมบูรณ์และยั่งยืน

ตอนที่ ๓ ความพึงพอใจของผู้ตอบแบบสอบถามด้านการมีส่วนร่วมต่อการดำเนินงานขององค์การบริหารส่วนจังหวัดเชียงราย

#### ตอนที่ ๑ การวิเคราะห์ข้อมูลทั่วไปของผู้ตอบแบบสอบถาม

ตารางที่ ๑.๑ แสดงจำนวนร้อยละของผู้ตอบแบบสอบถามแบบจำแนกเพศ

เพศ	จำนวน	ร้อยละ
ชาย	๕๕	๕๕.๐
หญิง	๔๕	๔๕.๐
รวม	๑๐๐	๑๐๐

จากตารางที่ ๑.๑ จากตารางผู้ตอบแบบสอบถามส่วนใหญ่เป็นเพศชาย ๕๕ ราย คิดเป็นร้อยละ ๕๕.๐ เพศหญิง ๔๕ ราย คิดเป็นร้อยละ ๔๕.๐

ตารางที่ ๑.๒ แสดงจำนวนร้อยละของผู้ตอบแบบสอบถามแบบจำแนกตามอายุ

อายุ	จำนวน	ร้อยละ
ต่ำกว่า ๒๐ ปี	๑๒	๑๒.๐
๒๑ - ๓๐ ปี	๑๖	๑๖.๐

๓๑ - ๔๐ ปี	๑๒	๑๒.๐
๔๑ - ๕๐ ปี	๓๒	๓๒.๐
๕๑ - ๖๐ ปี	๒๐	๒๐.๐
มากกว่า ๖๐ ปี	๘	๘.๐
<b>รวม</b>	<b>๑๐๐</b>	<b>๑๐๐</b>

จากตารางที่ ๑.๒ ผู้ตอบแบบสอบถามส่วนใหญ่มีอายุ ๔๑ - ๕๐ ปี จำนวน ๓๒ ราย คิดเป็นร้อยละ ๓๒.๐ รองลงมา อายุ ๕๑ - ๖๐ ปี จำนวน ๒๐ ราย คิดเป็นร้อยละ ๒๐.๐ และอายุ ๒๑ - ๓๐ ปี จำนวน ๑๖ ราย คิดเป็นร้อยละ ๑๖.๐ ตามลำดับ

ตารางที่ ๑.๓ แสดงจำนวนร้อยละของผู้ตอบแบบสอบถามแบบจำแนกตามระดับการศึกษา

ระดับการศึกษา	จำนวน	ร้อยละ
ระดับประถมศึกษา	๑๑	๑๑.๐
ระดับมัธยมต้น/หรือเทียบเท่า	๙	๙.๐
ระดับมัธยมปลาย/หรือเทียบเท่า	๒๙	๒๙.๐
ระดับอนุปริญญา/หรือเทียบเท่า	๑๒	๑๒.๐
ระดับปริญญาตรี	๓๔	๓๔.๐
ระดับปริญญาโทหรือสูงกว่า	๕	๕.๐
<b>รวม</b>	<b>๑๐๐</b>	<b>๑๐๐</b>

จากตารางที่ ๑.๓ ผู้ตอบแบบสอบถามส่วนใหญ่มีการศึกษาระดับปริญญาตรี จำนวน ๓๔ ราย คิดเป็นร้อยละ ๓๔.๐ รองลงมา ระดับมัธยมปลาย/หรือเทียบเท่า จำนวน ๒๙ ราย คิดเป็นร้อยละ ๒๙.๐ และระดับระดับอนุปริญญา/หรือเทียบเท่า จำนวน ๑๒ ราย คิดเป็นร้อยละ ๑๒.๐ ตามลำดับ

ตารางที่ ๑.๔ แสดงจำนวนร้อยละของผู้ตอบแบบสอบถามแบบจำแนกตามอาชีพ

อาชีพ	จำนวน	ร้อยละ
ข้าราชการการเมืองท้องถิ่น	๘	๘.๐
ข้าราชการ	๖	๖.๐
ลูกจ้าง/พนักงานจ้าง	๑๔	๑๔.๐
ประกอบธุรกิจส่วนตัว	๑๖	๑๖.๐
พ่อบ้าน/แม่บ้าน	๓	๓.๐
พนักงานรัฐวิสาหกิจ	๑๒	๑๒.๐
บริษัทเอกชน	๑๐	๑๐.๐
เกษตรกร	๑๔	๑๔.๐
รับจ้างทั่วไป	๗	๗.๐
อื่น ๆ	๑๐	๑๐.๐
<b>รวม</b>	<b>๑๐๐</b>	<b>๑๐๐</b>

จากตารางที่ ๑.๔ ผู้ตอบแบบสอบถามส่วนใหญ่มีอาชีพประกอบธุรกิจส่วนตัว จำนวน ๑๖ ราย คิดเป็นร้อยละ ๑๖.๐ รองลงมา ลูกจ้าง/พนักงานจ้าง, เกษตรกร จำนวน ๑๔ ราย คิดเป็นร้อยละ ๑๔.๐ และพนักงานรัฐวิสาหกิจ จำนวน ๑๒ ราย คิดเป็นร้อยละ ๑๒.๐ ตามลำดับ

ตารางที่ ๑.๕ แสดงจำนวนร้อยละของผู้ตอบแบบสอบถามแบบจำแนกตามภูมิลำเนา

ภูมิลำเนา	จำนวน	ร้อยละ
อำเภอเมืองเชียงราย	๑๒	๑๒.๐
อำเภอแม่จัน	๕	๕.๐
อำเภอแม่สาย	๙	๙.๐
อำเภอเชียงแสน	๗	๗.๐
อำเภอเชียงของ	๖	๖.๐
อำเภอเทิง	๕	๕.๐
อำเภอพาน	๖	๖.๐
อำเภอป่าแดด	๖	๖.๐
อำเภอแม่สรวย	๓	๓.๐
อำเภอเวียงป่าเป้า	๔	๔.๐
อำเภอเวียงชัย	๒	๒.๐
อำเภอแม่ลาว	๖	๖.๐
อำเภอขุนตาล	๔	๔.๐
อำเภอพญาเม็งราย	๔	๔.๐
อำเภอเวียงแก่น	๔	๔.๐
อำเภอแม่ฟ้าหลวง	๖	๖.๐
อำเภอเวียงเชียงรุ้ง	๔	๔.๐
อำเภอดอยหลวง	๕	๕.๐
อื่น ๆ	๒	๒.๐
<b>รวม</b>	<b>๑๐๐</b>	<b>๑๐๐</b>

จากตารางที่ ๑.๕ ผู้ตอบแบบสอบถามส่วนใหญ่มีภูมิลำเนาอยู่ในอำเภอเมืองเชียงราย จำนวน ๑๒ ราย คิดเป็นร้อยละ ๑๒.๐ รองลงมา อำเภอแม่สาย จำนวน ๙ ราย คิดเป็นร้อยละ ๙.๐ และอำเภอเชียงแสน จำนวน ๗ ราย คิดเป็นร้อยละ ๗.๐ ตามลำดับ

ตอนที่ ๒ แสดงจำนวนร้อยละความพึงพอใจของประชาชน/ผู้เข้าร่วมโครงการต่อผลการดำเนินงาน ตามยุทธศาสตร์การบริหารจัดการทรัพยากรธรรมชาติและสิ่งแวดล้อมให้สมบูรณ์และยั่งยืน

ประเด็น/หัวข้อ	ความพึงพอใจของประชาชน/ผู้เข้าร่วมโครงการ				
	มากที่สุด จำนวน (ร้อยละ)	มาก จำนวน (ร้อยละ)	ปานกลาง จำนวน (ร้อยละ)	น้อย จำนวน (ร้อยละ)	น้อยที่สุด จำนวน (ร้อยละ)
๑. ส่งเสริมและพัฒนาการอนุรักษ์ ทรัพยากรธรรมชาติและสิ่งแวดล้อม	๕๒ (๕๒.๐)	๔๕ (๔๕.๐)	๐ (๐)	๐ (๐)	๐ (๐)
๒. ส่งเสริมและพัฒนาการควบคุม ป้องกัน แก้ไขปัญหาขยะ น้ำเสียและมลภาวะ	๔๘ (๔๘.๐)	๔๘ (๔๘.๐)	๔ (๔.๐)	๐ (๐)	๐ (๐)
๓. ส่งเสริมและพัฒนาการอนุรักษ์พลังงาน และการใช้พลังงานทดแทน	๓๘ (๓๘.๐)	๕๔ (๕๔.๐)	๖ (๖.๐)	๒ (๒.๐)	๐ (๐)

จากตารางที่ ๒.๑ ในภาพรวมผู้ตอบแบบสอบถามส่วนใหญ่เห็นด้วยกับวัตถุประสงค์ของโครงการ คิดเป็นร้อยละ ๕๒.๐ ส่งเสริมและพัฒนาการอนุรักษ์ทรัพยากรธรรมชาติและสิ่งแวดล้อม รองลงมา ส่งเสริมและพัฒนาการควบคุม ป้องกัน แก้ไขปัญหาขยะ น้ำเสียและมลภาวะรองลงมา คิดเป็นร้อยละ ๔๘.๐ และส่งเสริมและพัฒนาการอนุรักษ์พลังงานและการใช้พลังงานทดแทน คิดเป็นร้อยละ ๓๘.๐

### ตอนที่ ๓ แสดงจำนวนร้อยละความพึงพอใจของประชาชน/ผู้เข้าร่วมโครงการ

ประเด็น/หัวข้อ	ความพึงพอใจของประชาชน/ผู้เข้าร่วมโครงการ				
	มากที่สุด จำนวน (ร้อยละ)	มาก จำนวน (ร้อยละ)	ปานกลาง จำนวน (ร้อยละ)	น้อย จำนวน (ร้อยละ)	น้อยที่สุด จำนวน (ร้อยละ)
๑. การเปิดโอกาสให้ประชาชนมีส่วนร่วมในโครงการ/กิจกรรม	๕๔ (๕๔.๐)	๔๕ (๔๕.๐)	๑ (๑.๐)	๐ (๐)	๐ (๐)
๒. การเปิดโอกาสให้ประชาชนได้แสดงความคิดเห็นในโครงการ/กิจกรรม	๕๒ (๕๒.๐)	๔๔ (๔๔.๐)	๔ (๔.๐)	๐ (๐)	๐ (๐)
๓. การเปิดโอกาสให้ประชาชนได้ตรวจสอบการดำเนินงานโครงการ/กิจกรรม	๕๖ (๕๖.๐)	๓๕ (๓๕.๐)	๘ (๘.๐)	๑ (๑.๐)	๐ (๐)
๔. การดำเนินโครงการ/กิจกรรมนำไปสู่การแก้ไขปัญหาของประชาชนในท้องถิ่นได้ถูกต้อง	๔๔ (๔๔.๐)	๔๙ (๔๙.๐)	๗ (๗.๐)	๐ (๐)	๐ (๐)
๕. การแก้ไขปัญหาและการตอบสนองความต้องการของประชาชนได้รวดเร็ว	๔๓ (๔๓.๐)	๔๘ (๔๘.๐)	๙ (๙.๐)	๐ (๐)	๐ (๐)
๖. การประชาสัมพันธ์โครงการ/กิจกรรมให้ประชาชนได้รับรู้ข้อมูลได้อย่างทั่วถึง	๕๔ (๕๔.๐)	๔๕ (๔๕.๐)	๑ (๑.๐)	๐ (๐)	๐ (๐)
๗. ประโยชน์ที่ประชาชนได้รับจากการดำเนินโครงการ/กิจกรรมที่ อบจ. เชียงราย ดำเนินการ	๖๑ (๖๑.๐)	๓๖ (๓๖.๐)	๓ (๓.๐)	๐ (๐)	๐ (๐)
๘. มีการรายงานผลการดำเนินโครงการ/กิจกรรมต่อสาธารณะ	๔๗ (๔๗.๐)	๕๓ (๕๓.๐)	๐ (๐)	๐ (๐)	๐ (๐)
๙. ความคุ้มค่าของงบประมาณ	๗๒ (๗๒.๐)	๒๘ (๒๘.๐)	๐ (๐)	๐ (๐)	๐ (๐)

จากตารางที่ ๓.๑ ผู้ตอบแบบสอบถามส่วนใหญ่มีความพึงพอใจมากที่สุดคือ ความคุ้มค่าของงบประมาณ จำนวน ๗๒ ราย คิดเป็นร้อยละ ๗๒.๐ รองลงมา ประโยชน์ที่ประชาชนได้รับจากการดำเนินโครงการ/กิจกรรมที่ อบจ. เชียงราย ดำเนินการ จำนวน ๖๑ ราย คิดเป็นร้อยละ ๖๑.๐ และการเปิดโอกาสให้ประชาชนได้ตรวจสอบการดำเนินงานโครงการ/กิจกรรม จำนวน ๕๖ ราย คิดเป็นร้อยละ ๕๖.๐ ตามลำดับ

### ตอนที่ ๓ การวิเคราะห์ความพึงพอใจของประชาชน/ผู้เข้าร่วมโครงการ

ความพึงพอใจ	ค่าเฉลี่ย	ส่วนเบี่ยงเบน มาตรฐาน	แปลความหมาย
๑. การเปิดโอกาสให้ประชาชนมีส่วนร่วมในโครงการ/กิจกรรม	๔.๕๓	๐.๕๒	มีความพึงพอใจมากที่สุด
๒. การเปิดโอกาสให้ประชาชนได้แสดงความคิดเห็นในโครงการ/กิจกรรม	๔.๔๘	๐.๕๗	มีความพึงพอใจมากที่สุด

๓. การเปิดโอกาสให้ประชาชนได้ตรวจสอบ การดำเนินงานโครงการ/กิจกรรม	๔.๔๖	๐.๖๘	มีความพึงพอใจมากที่สุด
๔. การดำเนินโครงการ/กิจกรรมนำไปสู่การแก้ไขปัญหา ของประชาชนในท้องถิ่นได้ถูกต้อง	๔.๓๗	๐.๖๑	มีความพึงพอใจมากที่สุด
๕. การแก้ไขปัญหาและการตอบสนองความต้องการ ของประชาชนได้รวดเร็ว	๔.๓๔	๐.๖๓	มีความพึงพอใจมากที่สุด
๖. การประชาสัมพันธ์โครงการ/กิจกรรมให้ประชาชน ได้รับรู้ข้อมูลได้อย่างทั่วถึง	๔.๕๓	๐.๕๒	มีความพึงพอใจมากที่สุด
๗. ประโยชน์ที่ประชาชนได้รับจากการดำเนิน โครงการ/กิจกรรมที่ อบจ. เชียงรายดำเนินการ	๔.๕๘	๐.๕๕	มีความพึงพอใจมากที่สุด
๘. มีการรายงานผลการดำเนินโครงการ/กิจกรรม ต่อสาธารณะ	๔.๔๗	๐.๕๐	มีความพึงพอใจมากที่สุด
๙. ความคุ้มค่าของงบประมาณ	๔.๗๒	๐.๔๕	มีความพึงพอใจมากที่สุด

จากตารางที่ ๓.๒ ผู้ตอบแบบสอบถามส่วนใหญ่มีระดับความพึงพอใจมากที่สุด ค่าเฉลี่ยเท่ากับ ๔.๗๒ ความคุ้มค่าของงบประมาณ รองลงมา ประโยชน์ที่ประชาชนได้รับจากการดำเนินโครงการ/กิจกรรมที่ อบจ. เชียงรายดำเนินการ ค่าเฉลี่ยเท่ากับ ๔.๕๘ และการเปิดโอกาสให้ประชาชนมีส่วนร่วมในโครงการ/กิจกรรม, การประชาสัมพันธ์โครงการ/กิจกรรมให้ประชาชนได้รับรู้ข้อมูลได้อย่างทั่วถึง ค่าเฉลี่ยเท่ากับ ๔.๕๓ ตามลำดับ

หมายเหตุ การวิเคราะห์ข้อมูลในส่วนของการประเมินความพึงพอใจ สถิติที่ใช้ในการวิเคราะห์ ได้แก่ ค่าเฉลี่ย (Mean) ค่าส่วนเบี่ยงเบนมาตรฐาน (Standard Deviation) การแปรผล แบ่งเป็น ๕ ระดับความสำคัญ คือ มากที่สุด มาก ปานกลาง น้อย น้อยที่สุด ซึ่งกำหนดเกณฑ์การให้ค่าคะแนนแต่ละข้อคำถาม ดังนี้

๑) มากที่สุด	หมายถึง	๕	คะแนน
๒) มาก	หมายถึง	๔	คะแนน
๓) ปานกลาง	หมายถึง	๓	คะแนน
๔) น้อย	หมายถึง	๒	คะแนน
๕) น้อยที่สุด	หมายถึง	๑	คะแนน

ใช้เกณฑ์การแปลความหมายค่าคะแนนเฉลี่ย โดยกำหนดอัตราภาคชั้น (Interval) ดังนี้คือ

<u>ช่วงคะแนนค่าเฉลี่ย</u>	<u>การแปลความหมาย</u>
๔.๒๑ - ๕.๐๐	มากที่สุด
๓.๔๑ - ๔.๒๐	มาก
๒.๖๑ - ๓.๔๐	ปานกลาง
๑.๘๑ - ๒.๖๐	น้อย
๑.๐๐ - ๑.๘๐	น้อยที่สุด



## ยุทธศาสตร์ที่ ๖ การพัฒนาด้านการเมืองการปกครองและการบริหาร

ความพึงพอใจของประชาชน/ผู้เข้าร่วมโครงการต่อผลการดำเนินงานตามยุทธศาสตร์การพัฒนาด้านการเมืองการปกครองและการบริหารและการมีส่วนร่วมต่อการดำเนินงานของอบจ.เชียงราย

### การวิเคราะห์ข้อมูล แบ่งเป็น ๓ ตอนดังนี้

ตอนที่ ๑ การวิเคราะห์ข้อมูลทั่วไปของผู้ตอบแบบสอบถาม

ตอนที่ ๒ ความพึงพอใจของประชาชน/ผู้เข้าร่วมโครงการต่อผลการดำเนินงานตามยุทธศาสตร์พัฒนาการพัฒนาด้านการเมืองการปกครองและการบริหาร

ตอนที่ ๓ ความพึงพอใจของผู้ตอบแบบสอบถามด้านการมีส่วนร่วมต่อการดำเนินงานขององค์การบริหารส่วนจังหวัดเชียงราย

### ตอนที่ ๑ การวิเคราะห์ข้อมูลทั่วไปของผู้ตอบแบบสอบถาม

ตารางที่ ๑.๑ แสดงจำนวนร้อยละของผู้ตอบแบบสอบถามแบบจำแนกเพศ

เพศ	จำนวน	ร้อยละ
ชาย	๕๐	๕๐.๐
หญิง	๕๐	๕๐.๐
รวม	๑๐๐	๑๐๐

จากตารางที่ ๑.๑ จากตารางผู้ตอบแบบสอบถามส่วนใหญ่เป็นเพศชาย,หญิง ๕๐ ราย คิดเป็น ร้อยละ ๕๐.๐

ตารางที่ ๑.๒ แสดงจำนวนร้อยละของผู้ตอบแบบสอบถามแบบจำแนกตามอายุ

อายุ	จำนวน	ร้อยละ
ต่ำกว่า ๒๐ ปี	๕	๕.๐
๒๑ - ๓๐ ปี	๑๖	๑๖.๐
๓๑ - ๔๐ ปี	๒๘	๒๘.๐
๔๑ - ๕๐ ปี	๒๕	๒๕.๐
๕๑ - ๖๐ ปี	๑๗	๑๗.๐
มากกว่า ๖๐ ปี	๙	๙.๐
รวม	๑๐๐	๑๐๐

จากตารางที่ ๑.๒ ผู้ตอบแบบสอบถามส่วนใหญ่มีอายุ ๓๑ - ๔๐ ปี จำนวน ๒๘ รายคิดเป็น ร้อยละ ๒๘.๐ รองลงมา อายุ ๔๑ - ๕๐ ปี จำนวน ๒๕ ราย คิดเป็นร้อยละ ๒๕.๐ และอายุ ๕๑ - ๖๐ ปี จำนวน ๑๗ รายคิดเป็นร้อยละ ๑๗.๐ ตามลำดับ

ตารางที่ ๑.๓ แสดงจำนวนร้อยละของผู้ตอบแบบสอบถามแบบจำแนกตามระดับการศึกษา

ระดับการศึกษา	จำนวน	ร้อยละ
ระดับประถมศึกษา	๑๑	๑๑.๐
ระดับมัธยมต้น/หรือเทียบเท่า	๑๔	๑๔.๐
ระดับมัธยมปลาย/หรือเทียบเท่า	๑๓	๑๓.๐
ระดับอนุปริญญา/หรือเทียบเท่า	๑๓	๑๓.๐
ระดับปริญญาตรี	๓๙	๓๙.๐
ระดับปริญญาโทหรือสูงกว่า	๑๐	๑๐.๐
รวม	๑๐๐	๑๐๐



จากตารางที่ ๑.๓ ผู้ตอบแบบสอบถามส่วนใหญ่มีการศึกษาระดับปริญญาตรี จำนวน ๓๙ ราย คิดเป็นร้อยละ ๓๙.๐ รองลงมา ระดับมัธยมต้น/หรือเทียบเท่า จำนวน ๑๔ ราย คิดเป็นร้อยละ ๑๔.๐ และระดับมัธยมปลาย/หรือเทียบเท่า, ระดับอนุปริญญา/หรือเทียบเท่า จำนวน ๑๓ ราย คิดเป็นร้อยละ ๑๓.๐ ตามลำดับ

ตารางที่ ๑.๔ แสดงจำนวนร้อยละของผู้ตอบแบบสอบถามแบบจำแนกตามอาชีพ

อาชีพ	จำนวน	ร้อยละ
ข้าราชการการเมืองท้องถิ่น	๕	๕.๐
ข้าราชการ	๑๖	๑๖.๐
ลูกจ้าง/พนักงานจ้าง	๒๔	๒๔.๐
ประกอบธุรกิจส่วนตัว	๑๓	๑๓.๐
พ่อบ้าน/แม่บ้าน	๑	๑.๐
พนักงานรัฐวิสาหกิจ	๖	๖.๐
บริษัทเอกชน	๙	๙.๐
เกษตรกร	๑๕	๑๕.๐
รับจ้างทั่วไป	๖	๖.๐
อื่น ๆ	๕	๕.๐
<b>รวม</b>	<b>๑๐๐</b>	<b>๑๐๐</b>

จากตารางที่ ๑.๔ ผู้ตอบแบบสอบถามส่วนใหญ่เป็นลูกจ้าง/พนักงานจ้าง จำนวน ๒๔ ราย คิดเป็นร้อยละ ๒๔.๐ รองลงมา ข้าราชการ จำนวน ๑๖ ราย คิดเป็นร้อยละ ๑๖.๐ และอาชีพเกษตรกร จำนวน ๑๕ ราย คิดเป็นร้อยละ ๑๕.๐ ตามลำดับ

ตารางที่ ๑.๕ แสดงจำนวนร้อยละของผู้ตอบแบบสอบถามแบบจำแนกตามภูมิลำเนา

ภูมิลำเนา	จำนวน	ร้อยละ
อำเภอเมืองเชียงราย	๒๑	๒๑.๐
อำเภอแม่จัน	๓	๓.๐
อำเภอแม่สาย	๕	๕.๐
อำเภอเชียงแสน	๔	๔.๐
อำเภอเชียงของ	๓	๓.๐
อำเภอเทิง	๔	๔.๐
อำเภอพาน	๑๐	๑๐.๐
อำเภอป่าแดด	๒	๒.๐
อำเภอแม่สรวย	๔	๔.๐
อำเภอเวียงป่าเป้า	๖	๖.๐
อำเภอเวียงชัย	๕	๕.๐
อำเภอแม่ลาว	๖	๖.๐
อำเภอขุนตาล	๓	๓.๐
อำเภอพญาเม็งราย	๗	๗.๐
อำเภอเวียงแก่น	๓	๓.๐
อำเภอแม่ฟ้าหลวง	๕	๕.๐
อำเภอเวียงเชียงรุ้ง	๕	๕.๐

อำเภอต๋อยหลวง	๓	๓.๐
อื่น ๆ	๑	๑.๐
<b>รวม</b>	<b>๑๐๐</b>	<b>๑๐๐</b>

จากตารางที่ ๑.๕ ผู้ตอบแบบสอบถามส่วนใหญ่มีภูมิลำเนาอยู่ในอำเภอเมืองเชียงราย จำนวน ๒๑ ราย คิดเป็นร้อยละ ๒๑.๐ รองลงมา อำเภอพาน จำนวน ๑๐ ราย คิดเป็นร้อยละ ๑๐.๐ และ อำเภอพญาเม็งราย จำนวน ๗ ราย คิดเป็นร้อยละ ๗.๐ ตามลำดับ

ตอนที่ ๒ แสดงจำนวนร้อยละความพึงพอใจของประชาชน/ผู้เข้าร่วมโครงการต่อผลการดำเนินงาน ตามยุทธศาสตร์การพัฒนาด้านการเมืองการปกครองและการบริหาร

ประเด็น/หัวข้อ	ความพึงพอใจของประชาชน/ผู้เข้าร่วมโครงการ				
	มากที่สุด จำนวน (ร้อยละ)	มาก จำนวน (ร้อยละ)	ปานกลาง จำนวน (ร้อยละ)	น้อย จำนวน (ร้อยละ)	น้อยที่สุด จำนวน (ร้อยละ)
๑. พัฒนาศักยภาพบุคลากรท้องถิ่น	๕๕ (๕๕.๐)	๔๑ (๔๑.๐)	๓ (๓.๐)	๐ (๐)	๑ (๑.๐)
๒. พัฒนาประสิทธิภาพในการบริหารจัดการตามหลักธรรมาภิบาล	๕๔ (๕๔.๐)	๔๓ (๔๓.๐)	๓ (๓.๐)	๐ (๐)	๐ (๐)
๓. ส่งเสริมการมีส่วนร่วมในการพัฒนาท้องถิ่นของทุกภาคส่วน	๖๓ (๖๓.๐)	๓๖ (๓๖.๐)	๑ (๑.๐)	๐ (๐)	๐ (๐)
๔. พัฒนาปรับปรุงเครื่องมือเครื่องใช้และเทคโนโลยีเพื่อรองรับระบบดิจิทัล	๔๘ (๔๘.๐)	๔๖ (๔๖.๐)	๖ (๖.๐)	๐ (๐)	๐ (๐)
๕. ส่งเสริมนวัตกรรมเพื่อการพัฒนาท้องถิ่น	๕๙ (๕๙.๐)	๓๙ (๓๙.๐)	๒ (๒.๐)	๐ (๐)	๐ (๐)

จากตารางที่ ๒.๑ ในภาพรวมผู้ตอบแบบสอบถามส่วนใหญ่เห็นด้วยกับวัตถุประสงค์ของโครงการ คิดเป็นร้อยละ ๖๓.๐ ส่งเสริมการมีส่วนร่วมในการพัฒนาท้องถิ่นของทุกภาคส่วน รองลงมา ส่งเสริมนวัตกรรมเพื่อการพัฒนาท้องถิ่น คิดเป็นร้อยละ ๕๙.๐ และพัฒนาศักยภาพบุคลากรท้องถิ่น คิดเป็นร้อยละ ๕๕.๐ ตามลำดับ

ตอนที่ ๓ แสดงจำนวนร้อยละความพึงพอใจของประชาชน/ผู้เข้าร่วมโครงการ

ประเด็น/หัวข้อ	ความพึงพอใจของประชาชน/ผู้เข้าร่วมโครงการ				
	มากที่สุด จำนวน (ร้อยละ)	มาก จำนวน (ร้อยละ)	ปานกลาง จำนวน (ร้อยละ)	น้อย จำนวน (ร้อยละ)	น้อยที่สุด จำนวน (ร้อยละ)
๑. การเปิดโอกาสให้ประชาชนมีส่วนร่วมในโครงการ/กิจกรรม	๖๒ (๖๒.๐)	๓๗ (๓๗.๐)	๑ (๑.๐)	๐ (๐)	๐ (๐)
๒. การเปิดโอกาสให้ประชาชนได้แสดงความคิดเห็นในโครงการ/กิจกรรม	๕๓ (๕๓.๐)	๔๓ (๔๓.๐)	๔ (๔.๐)	๐ (๐)	๐ (๐)
๓. การเปิดโอกาสให้ประชาชนได้ตรวจสอบการดำเนินงานโครงการ/กิจกรรม	๕๑ (๕๑.๐)	๔๗ (๔๗.๐)	๒ (๒.๐)	๐ (๐)	๐ (๐)

๔. การดำเนินโครงการ/กิจกรรมนำไปสู่การแก้ไข ปัญหาของประชาชนในท้องถิ่นได้ถูกต้อง	๔๖ (๔๖.๐)	๕๒ (๕๒.๐)	๒ (๒.๐)	๐ (๐)	๐ (๐)
๕. การแก้ไขปัญหาและการตอบสนองความ ต้องการของประชาชนได้รวดเร็ว	๕๐ (๕๐.๐)	๔๖ (๔๖.๐)	๔ (๔.๐)	๐ (๐)	๐ (๐)
๖. การประชาสัมพันธ์โครงการ/กิจกรรม ให้ประชาชนได้รับรู้ข้อมูลได้อย่างทั่วถึง	๕๙ (๕๙.๐)	๓๖ (๓๖.๐)	๕ (๕.๐)	๐ (๐)	๐ (๐)
๗. ประโยชน์ที่ประชาชนได้รับจากการดำเนิน โครงการ/กิจกรรมที่ อบจ. เชียงรายดำเนินการ	๕๘ (๕๘.๐)	๔๑ (๔๑.๐)	๑ (๑.๐)	๐ (๐)	๐ (๐)
๘. มีการรายงานผลการดำเนินโครงการ/กิจกรรม ต่อสาธารณะ	๕๗ (๕๗.๐)	๔๓ (๔๓.๐)	๒ (๒.๐)	๐ (๐)	๐ (๐)
๙. ความคุ้มค่าของงบประมาณ	๖๗ (๖๗.๐)	๓๒ (๓๒.๐)	๑ (๑.๐)	๐ (๐)	๐ (๐)

จากตารางที่ ๓.๑ ผู้ตอบแบบสอบถามส่วนใหญ่มีความพึงพอใจมากที่สุดคือ ความคุ้มค่าของงบประมาณจำนวน ๖๗ ราย คิดเป็นร้อยละ ๖๗.๐ รองลงมา การเปิดโอกาสให้ประชาชนมีส่วนร่วมในโครงการ/กิจกรรม จำนวน ๖๒ ราย คิดเป็นร้อยละ ๖๒.๐ และการประชาสัมพันธ์โครงการ/กิจกรรมให้ประชาชนได้รับรู้ข้อมูลได้อย่างทั่วถึง จำนวน ๕๙ ราย คิดเป็นร้อยละ ๕๙.๐ ตามลำดับ

#### ตอนที่ ๓ การวิเคราะห์ความพึงพอใจของประชาชน/ผู้เข้าร่วมโครงการ

ความพึงพอใจ	ค่าเฉลี่ย	ส่วนเบี่ยงเบน มาตรฐาน	แปลความหมาย
๑. การเปิดโอกาสให้ประชาชนมีส่วนร่วมในโครงการ/ กิจกรรม	๔.๖๑	๐.๕๑	มีความพึงพอใจมากที่สุด
๒. การเปิดโอกาสให้ประชาชนได้แสดงความคิดเห็น ในโครงการ/กิจกรรม	๔.๔๙	๐.๕๗	มีความพึงพอใจมากที่สุด
๓. การเปิดโอกาสให้ประชาชนได้ตรวจสอบ การดำเนินงานโครงการ/กิจกรรม	๔.๔๙	๐.๕๔	มีความพึงพอใจมากที่สุด
๔. การดำเนินโครงการ/กิจกรรมนำไปสู่การแก้ไข ปัญหาของประชาชนในท้องถิ่นได้ถูกต้อง	๔.๔๔	๐.๕๓	มีความพึงพอใจมากที่สุด
๕. การแก้ไขปัญหาและการตอบสนองความต้องการ ของประชาชนได้รวดเร็ว	๔.๔๖	๐.๕๗	มีความพึงพอใจมากที่สุด
๖. การประชาสัมพันธ์โครงการ/กิจกรรมให้ ประชาชนได้รับรู้ข้อมูลได้อย่างทั่วถึง	๔.๕๔	๐.๕๙	มีความพึงพอใจมากที่สุด
๗. ประโยชน์ที่ประชาชนได้รับจากการดำเนิน โครงการ/กิจกรรมที่ อบจ. เชียงรายดำเนินการ	๔.๕๗	๐.๕๑	มีความพึงพอใจมากที่สุด
๘. มีการรายงานผลการดำเนินโครงการ/กิจกรรม ต่อสาธารณะ	๔.๕๗	๐.๔๙	มีความพึงพอใจมากที่สุด
๙. ความคุ้มค่าของงบประมาณ	๔.๖๖	๐.๔๙	มีความพึงพอใจมากที่สุด

จากตารางที่ ๓.๒ ผู้ตอบแบบสอบถามส่วนใหญ่มีระดับความพึงพอใจมาก ค่าเฉลี่ยเท่ากับ ๔.๖๖ ความคุ้มค่าของงบประมาณ รองลงมา การเปิดโอกาสให้ประชาชนมีส่วนร่วมในโครงการ/กิจกรรม ค่าเฉลี่ยเท่ากับ ๔.๖๑ และประโยชน์ที่ประชาชนได้รับจากการดำเนินโครงการ/กิจกรรมที่ อบจ. เชียงราย ดำเนินการ, มีการรายงานผลการดำเนินโครงการ/กิจกรรมต่อสาธารณะ ค่าเฉลี่ยเท่ากับ ๔.๕๗ ตามลำดับ

หมายเหตุ การวิเคราะห์ข้อมูลในส่วนของการประเมินความพึงพอใจ สถิติที่ใช้ในการวิเคราะห์ ได้แก่ ค่าเฉลี่ย (Mean) ค่าส่วนเบี่ยงเบนมาตรฐาน (Standard Deviation) การแปรผล แบ่งเป็น ๕ ระดับความสำคัญ คือ มากที่สุด มาก ปานกลาง น้อย น้อยที่สุด ซึ่งกำหนดเกณฑ์การให้คะแนนแต่ละข้อคำถาม ดังนี้

๑) มากที่สุด	หมายถึง	๕	คะแนน
๒) มาก	หมายถึง	๔	คะแนน
๓) ปานกลาง	หมายถึง	๓	คะแนน
๔) น้อย	หมายถึง	๒	คะแนน
๕) น้อยที่สุด	หมายถึง	๑	คะแนน

ใช้เกณฑ์การแปลความหมายค่าคะแนนเฉลี่ย โดยกำหนดอัตราภาคชั้น (Interval) ดังนี้คือ

<u>ช่วงคะแนนค่าเฉลี่ย</u>	<u>การแปลความหมาย</u>
๔.๒๑ - ๕.๐๐	มากที่สุด
๓.๔๑ - ๔.๒๐	มาก
๒.๖๑ - ๓.๔๐	ปานกลาง
๑.๘๑ - ๒.๖๐	น้อย
๑.๐๐ - ๑.๘๐	น้อยที่สุด

## ๒. การติดตามและประเมินผลโครงการ

แผนพัฒนาท้องถิ่น (พ.ศ. ๒๕๖๑ - ๒๕๖๕) องค์การบริหารส่วนจังหวัดเชียงราย และฉบับเพิ่มเติม ครั้งที่ ๑ - ๗, ฉบับแก้ไข ครั้งที่ ๑ - ๔ ฉบับเปลี่ยนแปลง ครั้งที่ ๑ - ๒ ประกอบด้วย ๖ ยุทธศาสตร์ การพัฒนา มีจำนวนโครงการทั้งสิ้น จำนวน ๓๙๑ โครงการและนำไปสู่การปฏิบัติ จำนวน ๓๓๕ โครงการ โดยคณะกรรมการติดตามและประเมินผลแผนพัฒนาองค์การบริหารส่วนจังหวัดเชียงราย และคณะกรรมการติดตามและประเมินผลแผนพัฒนาองค์การบริหารส่วนจังหวัดเชียงราย พิจารณาคัดเลือกโครงการเพื่อออกตรวจติดตามและประเมินผลโครงการตามรายยุทธศาสตร์ ระหว่างเดือนตุลาคม ๒๕๖๒ - กันยายน ๒๕๖๓ ดังนี้

### ยุทธศาสตร์ที่ ๑ การพัฒนาโครงสร้างพื้นฐานและระบบคมนาคมขนส่ง

โครงการในแผนพัฒนาท้องถิ่น (พ.ศ. ๒๕๖๑ - ๒๕๖๕) องค์การบริหารส่วนจังหวัดเชียงราย และและฉบับเพิ่มเติม ครั้งที่ ๑ - ๗, ฉบับแก้ไข ครั้งที่ ๑ - ๔ ฉบับเปลี่ยนแปลง ครั้งที่ ๑ - ๒ ยุทธศาสตร์ที่ ๑ การพัฒนาโครงสร้างพื้นฐานและระบบคมนาคมขนส่ง เฉพาะปีงบประมาณ พ.ศ. ๒๕๖๓ มีจำนวน ๗๙ โครงการ นำไปสู่การปฏิบัติ จำนวน ๖๐ โครงการ และออกตรวจติดตามโครงการ จำนวน ๔ โครงการ มีดังนี้

#### โครงการที่องค์การบริหารส่วนจังหวัดเชียงรายดำเนินการเอง

๑.ชื่อโครงการ : ก่อสร้างซุ้มประตูเมืองเฉลิมพระเกียรติเนื่องในโอกาสสมหามงคลพระราชพิธีบรมราชาภิเษก

งบประมาณ : ๖,๕๐๐,๐๐๐ บาท

ปริมาณงาน : ขนาดกว้าง ๑.๘๐ เมตร ยาว ๓๙.๐๐ เมตร สูง ๑๓.๕๐ เมตร

หน่วยงานที่รับผิดชอบ : องค์การบริหารส่วนจังหวัดเชียงราย

## ประโยชน์ที่ได้รับจากการดำเนินงาน

ถวายเพื่อเป็นความจงรักภักดีที่ดีแด่องค์ราชาของปวงชนชาวไทย

ปัญหา อุปสรรคและข้อเสนอแนะในการดำเนินโครงการ : ไม่มี

## การวิเคราะห์ข้อมูลความพึงพอใจ

ความพึงพอใจต่อผลการดำเนินงานโครงการก่อสร้างซุ้มประตูเมืองเฉลิมพระเกียรติเนื่องในโอกาสมหามงคลพระราชพิธีบรมราชาภิเษก ขององค์การบริหารส่วนจังหวัดเชียงราย

### การวิเคราะห์ข้อมูล แบ่งเป็น ๓ ตอนดังนี้

ตอนที่ ๑ การวิเคราะห์ข้อมูลทั่วไปของผู้ตอบแบบสอบถาม

ตอนที่ ๒ ความพึงพอใจของประชาชน/ผู้เข้าร่วมโครงการต่อผลการดำเนินงานตามยุทธศาสตร์การพัฒนาโครงสร้างพื้นฐานและระบบคมนาคมขนส่ง

ตอนที่ ๓ ความพึงพอใจของผู้ตอบแบบสอบถามด้านการมีส่วนร่วมต่อการดำเนินงานขององค์การบริหารส่วนจังหวัดเชียงราย

### ตอนที่ ๑ การวิเคราะห์ข้อมูลทั่วไปของผู้ตอบแบบสอบถาม

ตารางที่ ๑.๑ แสดงจำนวนร้อยละของผู้ตอบแบบสอบถามแบบจำแนกเพศ

เพศ	จำนวน	ร้อยละ
ชาย	๓	๓๓.๓
หญิง	๖	๖๖.๗
<b>รวม</b>	<b>๙</b>	<b>๑๐๐.๐</b>

จากตารางที่ ๑.๑ จากตารางผู้ตอบแบบสอบถามส่วนใหญ่เป็นเพศหญิง ๖ ราย คิดเป็นร้อยละ ๖๖.๗ เพศชาย ๓ ราย คิดเป็นร้อยละ ๓๓.๓

ตารางที่ ๑.๒ แสดงจำนวนร้อยละของผู้ตอบแบบสอบถามแบบจำแนกตามอายุ

อายุ	จำนวน	ร้อยละ
๒๑ - ๓๐ ปี	๒	๒๒.๒
๓๑ - ๔๐ ปี	๑	๑๑.๑
๔๑ - ๕๑ ปี	๓	๓๓.๓
๕๑ - ๖๐ ปี	๒	๒๒.๒
มากกว่า ๖๐ ปี	๑	๑๑.๑
<b>รวม</b>	<b>๙</b>	<b>๑๐๐.๐</b>

จากตารางที่ ๑.๒ ผู้ตอบแบบสอบถามส่วนใหญ่มีอายุ ๔๑ - ๕๑ ปี จำนวน ๓ รายคิดเป็นร้อยละ ๓๓.๓ รองลงมา อายุ ๒๑ - ๓๐ ปี และ ๕๑ - ๖๐ ปี จำนวน ๒ ราย คิดเป็นร้อยละ ๒๒.๒ และอายุ ๓๑ - ๔๐ ปี และมากกว่า ๖๐ ปี จำนวนละ ๑ ราย คิดเป็นร้อยละ ๑๑.๑

ตารางที่ ๑.๓ แสดงจำนวนร้อยละของผู้ตอบแบบสอบถามแบบจำแนกตามระดับการศึกษา

ระดับการศึกษา	จำนวน	ร้อยละ
ระดับประถมศึกษา	๒	๒๒.๒
ระดับมัธยมต้น/หรือเทียบเท่า	๓	๓๓.๓
ระดับปริญญาตรี	๒	๒๒.๒
ระดับปริญญาโทหรือสูงกว่า	๒	๒๒.๒
<b>รวม</b>	<b>๙</b>	<b>๑๐๐.๐</b>

จากตารางที่ ๑.๓ ผู้ตอบแบบสอบถามส่วนใหญ่มีการศึกษาระดับมัธยมต้น/หรือเทียบเท่า จำนวน ๓ ราย คิดเป็นร้อยละ ๓๓.๓ รองลงมา ระดับประถมศึกษา,ระดับปริญญาตรี,ระดับปริญญาโทหรือสูงกว่า จำนวนละ ๒ ราย คิดเป็นร้อยละ ๒๒.๒

ตารางที่ ๑.๔ แสดงจำนวนร้อยละของผู้ตอบแบบสอบถามแบบจำแนกตามอาชีพ

อาชีพ	จำนวน	ร้อยละ
ข้าราชการ	๔	๔๔.๔
ลูกจ้าง/พนักงานจ้าง	๑	๑๑.๑
ประกอบธุรกิจส่วนตัว	๑	๑๑.๑
บริษัทเอกชน	๑	๑๑.๑
เกษตรกร	๒	๒๒.๒
<b>รวม</b>	<b>๙</b>	<b>๑๐๐.๐</b>

จากตารางที่ ๑.๔ ผู้ตอบแบบสอบถามส่วนใหญ่มีอาชีพข้าราชการจำนวน ๔ ราย คิดเป็นร้อยละ ๔๔.๔ รองลงมาอาชีพเกษตรกรจำนวน ๒ ราย คิดเป็นร้อยละ ๒๒.๒ และอาชีพลูกจ้าง/พนักงานจ้าง,ประกอบธุรกิจส่วนตัว,บริษัทเอกชน จำนวนละ ๑ ราย คิดเป็นร้อยละ ๑๑.๑

ตารางที่ ๑.๕ แสดงจำนวนร้อยละของผู้ตอบแบบสอบถามแบบจำแนกตามภูมิลำเนา

ภูมิลำเนา	จำนวน	ร้อยละ
อำเภอเมืองเชียงราย	๔	๔๔.๔
อำเภอแม่จัน	๑	๑๑.๑
อำเภอพาน	๒	๒๒.๒
อำเภอเวียงชัย	๑	๑๑.๑
อำเภอแม่ลาว	๑	๑๑.๑
<b>รวม</b>	<b>๙</b>	<b>๑๐๐.๐</b>

จากตารางที่ ๑.๕ ผู้ตอบแบบสอบถามส่วนใหญ่มีภูมิลำเนาอยู่ในอำเภอเมืองเชียงราย จำนวน ๔ ราย คิดเป็นร้อยละ ๔๔.๔ รองลงมา อำเภอพาน จำนวน ๒ ราย คิดเป็นร้อยละ ๒๒.๒ และอำเภอแม่จัน, อำเภอเวียงชัย,อำเภอแม่ลาว จำนวน ๑ ราย คิดเป็นร้อยละ ๑๑.๑

ตอนที่ ๒ แสดงร้อยละความพึงพอใจของประชาชนต่อผลการดำเนินงานขององค์การบริหารส่วนจังหวัดเชียงราย

ประเด็น/หัวข้อ	ความพึงพอใจของประชาชน				
	มากที่สุด จำนวน (ร้อยละ)	มาก จำนวน (ร้อยละ)	ปานกลาง จำนวน (ร้อยละ)	น้อย จำนวน (ร้อยละ)	น้อยที่สุด จำนวน (ร้อยละ)
๑. การเปิดโอกาสให้ประชาชนมีส่วนร่วมในการตรวจสอบการดำเนินงานโครงการ/กิจกรรม	๒ (๒๒.๒)	๖ (๖๖.๗)	๑ (๑๑.๑)	๐ (๐)	๐ (๐)
๒. การดำเนินงานโครงการ/กิจกรรม นำไปสู่การแก้ไขปัญหา ตอบสนองต่อความต้องการของประชาชนในท้องถิ่นได้อย่างถูกต้อง	๓ (๓๓.๓)	๖ (๖๖.๗)	๐ (๐)	๐ (๐)	๐ (๐)
๓. ความสะดวกรวดเร็วในการดำเนินโครงการ/กิจกรรม	๔ (๔๔.๔)	๔ (๔๔.๔)	๑ (๑๑.๑)	๐ (๐)	๐ (๐)

๔. ประโยชน์ที่ประชาชนได้รับจากการดำเนินโครงการ/กิจกรรมที่ อบจ. เชียงรายดำเนินการ	๒ (๒๒.๒)	๖ (๖๖.๗)	๑ (๑๑.๑)	๐ (๐)	๐ (๐)
๕. ความคุ้มค่าของงบประมาณที่ดำเนินงาน	๓ (๓๓.๓)	๔ (๔๔.๔)	๒ (๒๒.๒)	๐ (๐)	๐ (๐)
๖. การประชาสัมพันธ์โครงการ/กิจกรรมให้ประชาชนได้รับรู้ข้อมูลได้อย่างทั่วถึง	๕ (๕๕.๖)	๓ (๓๓.๓)	๑ (๑๑.๑)	๐ (๐)	๐ (๐)
๗. มีการรายงานผลการดำเนินโครงการ/กิจกรรมต่อสาธารณะ	๕ (๕๕.๖)	๓ (๓๓.๓)	๑ (๑๑.๑)	๐ (๐)	๐ (๐)

จากตารางที่ ๒.๑ ผู้ตอบแบบสอบถามส่วนใหญ่มีความพึงพอใจมากที่สุดคือ การประชาสัมพันธ์โครงการ/กิจกรรมให้ประชาชนได้รับรู้ข้อมูลได้อย่างทั่วถึง, มีการรายงานผลการดำเนินโครงการ/กิจกรรมต่อสาธารณะจำนวนละ ๕ ราย คิดเป็นร้อยละ ๕๕.๖ รองลงมา ความสะดวกรวดเร็วในการดำเนินโครงการ/กิจกรรมจำนวน ๔ ราย คิดเป็นร้อยละ ๔๔.๔ และการดำเนินงานโครงการ/กิจกรรม นำไปสู่การแก้ไขปัญหาตอบสนองต่อความต้องการของประชาชนในท้องถิ่นได้อย่างถูกต้อง, ความคุ้มค่าของงบประมาณที่ดำเนินงานจำนวน ๓ ราย คิดเป็นร้อยละ ๓๓.๓

### ตอนที่ ๓ การวิเคราะห์ความพึงพอใจของประชาชน

ประเด็น/หัวข้อ	ค่าเฉลี่ย	ส่วนเบี่ยงเบน	
		มาตรฐาน	แปลความหมาย
๑. การเปิดโอกาสให้ประชาชนมีส่วนร่วมในการตรวจสอบการดำเนินงานโครงการ/กิจกรรม	๔.๑๑	๐.๖๐	มีความพึงพอใจมาก
๒. การดำเนินงานโครงการ/กิจกรรม นำไปสู่การแก้ไขปัญหาตอบสนองต่อความต้องการของประชาชนในท้องถิ่นได้อย่างถูกต้อง	๔.๓๓	๐.๕๐	มีความพึงพอใจมากที่สุด
๓. ความสะดวกรวดเร็วในการดำเนินโครงการ/กิจกรรม	๔.๓๓	๐.๗๐	มีความพึงพอใจมากที่สุด
๔. ประโยชน์ที่ประชาชนได้รับจากการดำเนินโครงการ/กิจกรรมที่ อบจ. เชียงรายดำเนินการ	๔.๑๑	๐.๖๐	มีความพึงพอใจมาก
๕. ความคุ้มค่าของงบประมาณที่ดำเนินงาน	๔.๑๑	๐.๗๘	มีความพึงพอใจมาก
๖. การประชาสัมพันธ์โครงการ/กิจกรรมให้ประชาชนได้รับรู้ข้อมูลได้อย่างทั่วถึง	๔.๔๔	๐.๗๒	มีความพึงพอใจมากที่สุด
๗. มีการรายงานผลการดำเนินโครงการ/กิจกรรมต่อสาธารณะ	๔.๔๔	๐.๗๒	มีความพึงพอใจมากที่สุด

จากตารางที่ ๓.๑ ผู้ตอบแบบสอบถามส่วนใหญ่มีระดับความพึงพอใจมากที่สุด ค่าเฉลี่ยเท่ากับ ๔.๔๔ การประชาสัมพันธ์โครงการ/กิจกรรมให้ประชาชนได้รับรู้ข้อมูลได้อย่างทั่วถึง, มีการรายงานผลการดำเนินโครงการ/กิจกรรมต่อสาธารณะรองลงมา การดำเนินงานโครงการ/กิจกรรม นำไปสู่การแก้ไขปัญหาตอบสนองต่อความต้องการของประชาชนในท้องถิ่นได้อย่างถูกต้อง, ความสะดวกรวดเร็วในการดำเนินโครงการ/กิจกรรมค่าเฉลี่ยเท่ากับ ๔.๓๓ และการเปิดโอกาสให้ประชาชนมีส่วนร่วมในการตรวจสอบการดำเนินงานโครงการ/กิจกรรม, ความคุ้มค่าของงบประมาณที่ดำเนินงานค่าเฉลี่ยเท่ากับ ๔.๑๑




หมายเหตุ การวิเคราะห์ข้อมูลในส่วนของการประเมินความพึงพอใจ สถิติที่ใช้ในการวิเคราะห์ ได้แก่ ค่าเฉลี่ย (Mean) ค่าส่วนเบี่ยงเบนมาตรฐาน (Standard Deviation) การแปรผล แบ่งเป็น ๕ ระดับความสำคัญ คือ มากที่สุด มาก ปานกลาง น้อย น้อยที่สุด ซึ่งกำหนดเกณฑ์การให้ค่าคะแนนแต่ละข้อคำถาม ดังนี้

๑) มากที่สุด	หมายถึง	๕	คะแนน
๒) มาก	หมายถึง	๔	คะแนน
๓) ปานกลาง	หมายถึง	๓	คะแนน
๔) น้อย	หมายถึง	๒	คะแนน
๕) น้อยที่สุด	หมายถึง	๑	คะแนน

ใช้เกณฑ์การแปลความหมายค่าคะแนนเฉลี่ย โดยกำหนดอัตราภาคชั้น (Interval) ดังนี้คือ

<u>ช่วงคะแนนค่าเฉลี่ย</u>	<u>การแปลความหมาย</u>
๔.๒๑ - ๕.๐๐	มากที่สุด
๓.๔๑ - ๔.๒๐	มาก
๒.๖๑ - ๓.๔๐	ปานกลาง
๑.๘๑ - ๒.๖๐	น้อย
๑.๐๐ - ๑.๘๐	น้อยที่สุด

### รูปภาพประกอบ







๒.ชื่อโครงการ : ก่อสร้างถนนลาดยางแอสฟัลท์ติกคอนกรีต (Asphaltic Concrete) เชื่อมระหว่าง ม.๘ ต.จอมหมอกแก้ว - ม.๒ ต.ดงมะตะ อ.แม่ลาว จ.เชียงราย (ข้อบัญญัติฯ ลำดับที่ ๐๒ หน้า ๑๙๓/๒๐๗)

งบประมาณ : ๑,๐๐๐,๐๐๐ บาท

ปริมาณงาน : ผิวจราจรกว้าง ๖.๐๐ เมตร ยาว ๓๐๐.๐๐ เมตร หรือพื้นที่ไม่น้อยกว่า ๑,๘๐๐.๐๐ ตารางเมตร

หน่วยงานที่รับผิดชอบ : องค์การบริหารส่วนจังหวัดเชียงราย

ประโยชน์ที่ประชาชนได้รับจากการดำเนินงาน

๑. ท้องถิ่นมีเส้นทางคมนาคมที่ได้มาตรฐาน
๒. ประชาชนได้รับความสะดวกและปลอดภัยในการสัญจร

ปัญหา อุปสรรคและข้อเสนอแนะในการดำเนินโครงการ : ไม่มี

การวิเคราะห์ข้อมูลความพึงพอใจ

ความพึงพอใจต่อผลการดำเนินงานโครงการก่อสร้างถนนลาดยางแอสฟัลท์ติกคอนกรีต เชื่อมระหว่าง ม.๘ ต.จอมหมอกแก้ว-ม.๒ ต.ดงมะตะ อ.แม่ลาว จ.เชียงราย จำนวน ๙ ราย

การวิเคราะห์ข้อมูล แบ่งเป็น ๓ ตอนดังนี้

ตอนที่ ๑ การวิเคราะห์ข้อมูลทั่วไปของผู้ตอบแบบสอบถาม

ตอนที่ ๒ ความพึงพอใจของประชาชน/ผู้เข้าร่วมโครงการต่อผลการดำเนินงานตามยุทธศาสตร์ การพัฒนาโครงสร้างพื้นฐานและระบบคมนาคมขนส่ง

ตอนที่ ๓ ความพึงพอใจของผู้ตอบแบบสอบถามด้านการมีส่วนร่วมต่อการดำเนินงาน ขององค์การบริหารส่วนจังหวัดเชียงราย

ตอนที่ ๑ การวิเคราะห์ข้อมูลทั่วไปของผู้ตอบแบบสอบถาม

ตารางที่ ๑.๑ แสดงจำนวนร้อยละของผู้ตอบแบบสอบถามแบบจำแนกเพศ

เพศ	จำนวน	ร้อยละ
ชาย	๔	๔๔.๔
หญิง	๕	๕๕.๖
รวม	๙	๑๐๐.๐

จากตารางที่ ๑.๑ จากตารางผู้ตอบแบบสอบถามส่วนใหญ่เป็นเพศหญิง ๕ ราย คิดเป็นร้อยละ ๕๕.๖ เพศชาย ๔ ราย คิดเป็นร้อยละ ๔๔.๔

ตารางที่ ๑.๒ แสดงจำนวนร้อยละของผู้ตอบแบบสอบถามแบบจำแนกตามอายุ

อายุ	จำนวน	ร้อยละ
๒๑ - ๓๐ ปี	๑	๑๑.๑
๓๑ - ๔๐ ปี	๒	๒๒.๒
๔๑ - ๕๐ ปี	๔	๔๔.๔
๕๑ - ๖๐ ปี	๑	๑๑.๑
มากกว่า ๖๐ ปี	๑	๑๑.๑
รวม	๙	๑๐๐.๐

จากตารางที่ ๑.๒ ผู้ตอบแบบสอบถามส่วนใหญ่มีอายุ ๔๑ - ๕๐ ปี จำนวน ๔ ราย คิดเป็น ร้อยละ ๔๔.๔ รองลงมา อายุ ๓๑ - ๔๐ ปี จำนวน ๒ ราย คิดเป็นร้อยละ ๒๒.๒ และอายุ ๒๑ - ๓๐ ปี, ๕๑ - ๖๐ ปี, มากกว่า ๖๐ ปี จำนวนละ ๑ ราย คิดเป็นร้อยละ ๑๑.๑

ตารางที่ ๑.๓ แสดงจำนวนร้อยละของผู้ตอบแบบสอบถามแบบจำแนกตามระดับการศึกษา

ระดับการศึกษา	จำนวน	ร้อยละ
ระดับประถมศึกษา	๑	๑๑.๑
ระดับมัธยมต้น/หรือเทียบเท่า	๑	๑๑.๑
ระดับมัธยมปลาย/หรือเทียบเท่า	๑	๑๑.๑
ระดับปริญญาตรี	๔	๔๔.๔
ระดับปริญญาโทหรือสูงกว่า	๒	๒๒.๒
<b>รวม</b>	<b>๙</b>	<b>๑๐๐.๐</b>

จากตารางที่ ๑.๓ ผู้ตอบแบบสอบถามส่วนใหญ่มีการศึกษาระดับปริญญาตรี จำนวน ๔ ราย คิดเป็นร้อยละ ๔๔.๔ รองลงมา ระดับปริญญาโทหรือสูงกว่าจำนวน ๒ ราย คิดเป็นร้อยละ ๒๒.๒ และระดับประถมศึกษา,ระดับมัธยมต้น/หรือเทียบเท่า,ระดับมัธยมปลาย/หรือเทียบเท่าจำนวน ๑ ราย คิดเป็นร้อยละ ๑๑.๑ ตามลำดับ

ตารางที่ ๑.๔ แสดงจำนวนร้อยละของผู้ตอบแบบสอบถามแบบจำแนกตามอาชีพ

อาชีพ	จำนวน	ร้อยละ
ข้าราชการ	๕	๕๕.๖
ลูกจ้าง/พนักงานจ้าง	๑	๑๑.๑
ประกอบธุรกิจส่วนตัว	๒	๒๒.๒
เกษตรกร	๑	๑๑.๑
<b>รวม</b>	<b>๙</b>	<b>๑๐๐.๐</b>

จากตารางที่ ๑.๔ ผู้ตอบแบบสอบถามส่วนใหญ่มีอาชีพข้าราชการจำนวน ๕ ราย คิดเป็นร้อยละ ๕๕.๖ ประกอบธุรกิจส่วนตัว ๒ ราย คิดเป็นร้อยละ ๒๒.๒ และอาชีพลูกจ้าง/พนักงานจ้าง,เกษตรกรจำนวน ๑ ราย คิดเป็นร้อยละ ๑๑.๑ ตามลำดับ

ตารางที่ ๑.๕ แสดงจำนวนร้อยละของผู้ตอบแบบสอบถามแบบจำแนกตามภูมิลำเนา

ภูมิลำเนา	จำนวน	ร้อยละ
อำเภอเมืองเชียงราย	๕	๕๕.๖
อำเภอแม่จัน	๑	๑๑.๑
อำเภอพาน	๑	๑๑.๑
อำเภอแม่ลาว	๒	๒๒.๒
<b>รวม</b>	<b>๙</b>	<b>๑๐๐.๐</b>

จากตารางที่ ๑.๕ ผู้ตอบแบบสอบถามส่วนใหญ่มีภูมิลำเนาอยู่ในอำเภอเมืองเชียงราย จำนวน ๕ ราย คิดเป็นร้อยละ ๕๕.๖ รองลงมา อำเภอพาน จำนวน ๑ ราย คิดเป็นร้อยละ ๑๑.๑ และอำเภอแม่จัน, อำเภอเวียงชัย,อำเภอแม่ลาว จำนวน ๑ ราย คิดเป็นร้อยละ ๑๑.๑

ตอนที่ ๒ แสดงร้อยละความพึงพอใจของประชาชนต่อผลการดำเนินงานขององค์การบริหารส่วนจังหวัดเชียงราย

ประเด็น/หัวข้อ	ความพึงพอใจของประชาชน				
	มากที่สุด จำนวน (ร้อยละ)	มาก จำนวน (ร้อยละ)	ปานกลาง จำนวน (ร้อยละ)	น้อย จำนวน (ร้อยละ)	น้อยที่สุด จำนวน (ร้อยละ)
๑. การเปิดโอกาสให้ประชาชนมีส่วนร่วมในการตรวจสอบการดำเนินงานโครงการ/กิจกรรม	๒ (๒๒.๒)	๖ (๖๖.๗)	๑ (๑๑.๑)	๐ (๐)	๐ (๐)
๒. การดำเนินงานโครงการ/กิจกรรม นำไปสู่การแก้ไขปัญหา ตอบสนองต่อความต้องการของประชาชนในท้องถิ่นได้อย่างถูกต้อง	๓ (๓๓.๓)	๖ (๖๖.๗)	๐ (๐)	๐ (๐)	๐ (๐)
๓. ความสะดวกรวดเร็วในการดำเนินโครงการ/กิจกรรม	๔ (๔๔.๔)	๔ (๔๔.๔)	๑ (๑๑.๑)	๐ (๐)	๐ (๐)
๔. ประโยชน์ที่ประชาชนได้รับจากการดำเนินโครงการ/กิจกรรมที่ อบจ. เชียงรายดำเนินการ	๒ (๒๒.๒)	๖ (๖๖.๗)	๑ (๑๑.๑)	๐ (๐)	๐ (๐)
๕. ความคุ้มค่าของงบประมาณที่ดำเนินงาน	๓ (๓๓.๓)	๔ (๔๔.๔)	๒ (๒๒.๒)	๐ (๐)	๐ (๐)
๖. การประชาสัมพันธ์โครงการ/กิจกรรม ให้ประชาชนได้รับรู้ข้อมูลได้อย่างทั่วถึง	๕ (๕๕.๖)	๓ (๓๓.๓)	๑ (๑๑.๑)	๐ (๐)	๐ (๐)
๗. มีการรายงานผลการดำเนินโครงการ/กิจกรรมต่อสาธารณะ	๕ (๕๕.๖)	๓ (๓๓.๓)	๑ (๑๑.๑)	๐ (๐)	๐ (๐)

จากตารางที่ ๒.๑ ผู้ตอบแบบสอบถามส่วนใหญ่มีความพึงพอใจมากที่สุดคือ การประชาสัมพันธ์โครงการ/กิจกรรมให้ประชาชนได้รับรู้ข้อมูลได้อย่างทั่วถึง, มีการรายงานผลการดำเนินโครงการ/กิจกรรมต่อสาธารณะจำนวน ๕ ราย คิดเป็นร้อยละ ๕๕.๖ รองลงมา ความสะดวกรวดเร็วในการดำเนินโครงการ/กิจกรรมจำนวน ๔ ราย คิดเป็นร้อยละ ๔๔.๔ และการดำเนินงานโครงการ/กิจกรรม นำไปสู่การแก้ไขปัญหา ตอบสนองต่อความต้องการของประชาชนในท้องถิ่นได้อย่างถูกต้อง, ความคุ้มค่าของงบประมาณที่ดำเนินงานจำนวน ๓ ราย คิดเป็นร้อยละ ๓๓.๓ ตามลำดับ

ตอนที่ ๓ การวิเคราะห์ความพึงพอใจของประชาชน

ประเด็น/หัวข้อ	ส่วนเบี่ยงเบน		
	ค่าเฉลี่ย	มาตรฐาน	แปลความหมาย
๑. การเปิดโอกาสให้ประชาชนมีส่วนร่วมในการตรวจสอบการดำเนินงานโครงการ/กิจกรรม	๔.๑๑	๐.๖๐	มีความพึงพอใจมาก
๒. การดำเนินงานโครงการ/กิจกรรม นำไปสู่การแก้ไขปัญหา ตอบสนองต่อความต้องการของประชาชนในท้องถิ่นได้อย่างถูกต้อง	๔.๓๓	๐.๕๐	มีความพึงพอใจมากที่สุด
๓. ความสะดวกรวดเร็วในการดำเนินโครงการ/กิจกรรม	๔.๓๓	๐.๗๐	มีความพึงพอใจมากที่สุด
๔. ประโยชน์ที่ประชาชนได้รับจากการดำเนินโครงการ/กิจกรรมที่ อบจ. เชียงรายดำเนินการ	๔.๑๑	๐.๖๐	มีความพึงพอใจมาก
๕. ความคุ้มค่าของงบประมาณที่ดำเนินงาน	๔.๑๑	๐.๗๘	มีความพึงพอใจมาก



๖. การประชาสัมพันธ์โครงการ/กิจกรรมให้ประชาชน ได้รับรู้ข้อมูลได้อย่างทั่วถึง	๔.๔๔	๐.๗๒	มีความพึงพอใจมากที่สุด
๗. มีการรายงานผลการดำเนินโครงการ/กิจกรรม ต่อสาธารณะ	๔.๔๔	๐.๗๒	มีความพึงพอใจมากที่สุด

จากตารางที่ ๓.๑ ผู้ตอบแบบสอบถามส่วนใหญ่มีระดับความพึงพอใจมากที่สุด ค่าเฉลี่ยเท่ากับ ๔.๔๔ การประชาสัมพันธ์โครงการ/กิจกรรมให้ประชาชนได้รับรู้ข้อมูลได้อย่างทั่วถึง, มีการรายงานผลการดำเนินโครงการ/กิจกรรมต่อสาธารณะรองลงมา การดำเนินงานโครงการ/กิจกรรม นำไปสู่การแก้ไขปัญหาตอบสนองต่อความต้องการของประชาชนในท้องถิ่นได้อย่างถูกต้อง, ความสะดวกรวดเร็วในการดำเนินโครงการ/กิจกรรมค่าเฉลี่ยเท่ากับ ๔.๓๓ และการเปิดโอกาสให้ประชาชนมีส่วนร่วมในการตรวจสอบการดำเนินงานโครงการ/กิจกรรม, ความคุ้มค่าของงบประมาณที่ดำเนินงานค่าเฉลี่ยเท่ากับ ๔.๑๑ ตามลำดับ

หมายเหตุ การวิเคราะห์ข้อมูลในส่วนของการประเมินความพึงพอใจ สถิติที่ใช้ในการวิเคราะห์ ได้แก่ ค่าเฉลี่ย (Mean) ค่าส่วนเบี่ยงเบนมาตรฐาน (Standard Deviation) การแปรผล แบ่งเป็น ๕ ระดับความสำคัญ คือ มากที่สุด มาก ปานกลาง น้อย น้อยที่สุด ซึ่งกำหนดเกณฑ์การให้ค่าคะแนนแต่ละข้อคำถาม ดังนี้

๑) มากที่สุด	หมายถึง	๕	คะแนน
๒) มาก	หมายถึง	๔	คะแนน
๓) ปานกลาง	หมายถึง	๓	คะแนน
๔) น้อย	หมายถึง	๒	คะแนน
๕) น้อยที่สุด	หมายถึง	๑	คะแนน

ใช้เกณฑ์การแปลความหมายค่าคะแนนเฉลี่ย โดยกำหนดอัตราภาคชั้น (Interval) ดังนี้คือ

<u>ช่วงคะแนนค่าเฉลี่ย</u>	<u>การแปลความหมาย</u>
๔.๒๑ - ๕.๐๐	มากที่สุด
๓.๔๑ - ๔.๒๐	มาก
๒.๖๑ - ๓.๔๐	ปานกลาง
๑.๘๑ - ๒.๖๐	น้อย
๑.๐๐ - ๑.๘๐	น้อยที่สุด

### รูปภาพประกอบ





**๓.ชื่อโครงการ :** ขยายสะพานคอนกรีตเสริมเหล็ก ม.๘ ต.จอมหมอกแก้ว อ.แม่ลาว จ.เชียงราย (ข้อบัญญัติฯ ลำดับที่ ๓๑ หน้า ๑๗๔/๒๐๗)

**งบประมาณ :** ๑,๐๐๐,๐๐๐ บาท

**ปริมาณงาน :** ขยายสะพานคอนกรีตเสริมเหล็กจากเดิม กว้าง ๔.๐๐ เมตร ยาว ๑๘.๐๐ เมตร เป็นกว้าง ๖.๐๐ เมตร ยาว ๑๘.๐๐ เมตร (ชนิดไม่มีทางเดินเท้า)

**หน่วยงานที่รับผิดชอบ :** องค์การบริหารส่วนจังหวัดเชียงราย

**ประโยชน์ที่ประชาชนได้รับจากการดำเนินงาน**

ประชาชนได้รับความสะดวกและปลอดภัยในการสัญจร

**ปัญหา อุปสรรคและข้อเสนอแนะในการดำเนินโครงการ :** ไม่มี

**การวิเคราะห์ข้อมูลความพึงพอใจ**

ความพึงพอใจต่อผลการดำเนินงานโครงการก่อสร้างขยายสะพานคอนกรีตเสริมเหล็ก ม.๘ ต.จอมหมอกแก้ว อ.แม่ลาว จ.เชียงราย จำนวน ๙ ราย

**การวิเคราะห์ข้อมูล แบ่งเป็น ๓ ตอนดังนี้**

ตอนที่ ๑ การวิเคราะห์ข้อมูลทั่วไปของผู้ตอบแบบสอบถาม

ตอนที่ ๒ ความพึงพอใจของประชาชน/ผู้เข้าร่วมโครงการต่อผลการดำเนินงานตามยุทธศาสตร์การพัฒนาโครงสร้างพื้นฐานและระบบคมนาคมขนส่ง

ตอนที่ ๓ ความพึงพอใจของผู้ตอบแบบสอบถามด้านการมีส่วนร่วมต่อการดำเนินงานขององค์การบริหารส่วนจังหวัดเชียงราย

ตอนที่ ๑ การวิเคราะห์ข้อมูลทั่วไปของผู้ตอบแบบสอบถาม

ตารางที่ ๑.๑ แสดงจำนวนร้อยละของผู้ตอบแบบสอบถามแบบจำแนกเพศ

เพศ	จำนวน	ร้อยละ
ชาย	๕	๕๕.๖
หญิง	๔	๔๔.๔
<b>รวม</b>	<b>๙</b>	<b>๑๐๐.๐</b>

จากตารางที่ ๑.๑ จากตารางผู้ตอบแบบสอบถามส่วนใหญ่เป็นเพศชาย ๕ ราย คิดเป็นร้อยละ ๕๕.๖ เพศหญิง ๔ ราย คิดเป็นร้อยละ ๔๔.๔

ตารางที่ ๑.๒ แสดงจำนวนร้อยละของผู้ตอบแบบสอบถามแบบจำแนกตามอายุ

อายุ	จำนวน	ร้อยละ
๒๑ - ๓๐ ปี	๒	๒๒.๒
๔๑ - ๕๐ ปี	๓	๓๓.๓
๕๑ - ๖๐ ปี	๓	๓๓.๓
มากกว่า ๖๐ ปี	๑	๑๑.๑
<b>รวม</b>	<b>๙</b>	<b>๑๐๐.๐</b>

จากตารางที่ ๑.๒ ผู้ตอบแบบสอบถามส่วนใหญ่มีอายุ ๔๑ - ๕๐ ปี, อายุ ๕๑ - ๖๐ ปี จำนวน ๓ ราย คิดเป็นร้อยละ ๓๓.๓ รองลงมา อายุ ๒๑ - ๓๐ ปี จำนวน ๒ ราย คิดเป็นร้อยละ ๒๒.๒ และอายุมากกว่า ๖๐ ปี จำนวน ๑ ราย คิดเป็นร้อยละ ๑๑.๑

ตารางที่ ๑.๓ แสดงจำนวนร้อยละของผู้ตอบแบบสอบถามแบบจำแนกตามระดับการศึกษา

ระดับการศึกษา	จำนวน	ร้อยละ
ระดับมัธยมศึกษา/หรือเทียบเท่า	๒	๒๒.๒
ระดับอนุปริญญา/หรือเทียบเท่า	๒	๒๒.๒
ระดับปริญญาตรี	๓	๓๓.๓
ระดับปริญญาโทหรือสูงกว่า	๒	๒๒.๒
<b>รวม</b>	<b>๙</b>	<b>๑๐๐.๐</b>

จากตารางที่ ๑.๓ ผู้ตอบแบบสอบถามส่วนใหญ่มีการศึกษาระดับปริญญาตรี จำนวน ๓ ราย คิดเป็นร้อยละ ๓๓.๓ รองลงมา ระดับอนุปริญญา/หรือเทียบเท่า, ระดับปริญญาโทหรือสูงกว่าจำนวนละ ๒ ราย คิดเป็นร้อยละ ๒๒.๒

ตารางที่ ๑.๔ แสดงจำนวนร้อยละของผู้ตอบแบบสอบถามแบบจำแนกตามอาชีพ

อาชีพ	จำนวน	ร้อยละ
ข้าราชการ	๕	๕๕.๖
ลูกจ้าง/พนักงานจ้าง	๑	๑๑.๑
บริษัทเอกชน	๑	๑๑.๑
เกษตรกร	๑	๑๑.๑
รับจ้างทั่วไป	๑	๑๑.๑
<b>รวม</b>	<b>๙</b>	<b>๑๐๐.๐</b>

จากตารางที่ ๑.๔ ผู้ตอบแบบสอบถามส่วนใหญ่มีอาชีพข้าราชการจำนวน ๕ ราย คิดเป็นร้อยละ ๕๕.๖ รองลงมาอาชีพลูกจ้าง/พนักงานจ้าง, บริษัทเอกชน, เกษตรกร, จำนวน ๑ ราย คิดเป็นร้อยละ ๑๑.๑

ตารางที่ ๑.๕ แสดงจำนวนร้อยละของผู้ตอบแบบสอบถามแบบจำแนกตามภูมิภาค

ภูมิภาค	จำนวน	ร้อยละ
อำเภอเมืองเชียงราย	๕	๕๕.๖
อำเภอแม่ลาว	๔	๔๔.๔
รวม	๙	๑๐๐.๐

จากตารางที่ ๑.๕ ผู้ตอบแบบสอบถามส่วนใหญ่มีภูมิลำเนาอยู่ในอำเภอเมืองเชียงราย จำนวน ๕ ราย คิดเป็นร้อยละ ๕๕.๖ รองลงมา อำเภอแม่ลาว จำนวน ๔ ราย คิดเป็นร้อยละ ๔๔.๔

ตอนที่ ๒ แสดงร้อยละความพึงพอใจของประชาชนต่อผลการดำเนินงานขององค์การบริหารส่วนจังหวัดเชียงราย

ประเด็น/หัวข้อ	ความพึงพอใจของประชาชน				
	มากที่สุด จำนวน (ร้อยละ)	มาก จำนวน (ร้อยละ)	ปานกลาง จำนวน (ร้อยละ)	น้อย จำนวน (ร้อยละ)	น้อยที่สุด จำนวน (ร้อยละ)
๑. การเปิดโอกาสให้ประชาชนมีส่วนร่วมในการตรวจสอบการดำเนินงานโครงการ/กิจกรรม	๔ (๔๔.๔)	๕ (๕๕.๖)	๐ (๐)	๐ (๐)	๐ (๐)
๒. การดำเนินงานโครงการ/กิจกรรม นำไปสู่การแก้ไขปัญหา ตอบสนองต่อความต้องการของประชาชนในท้องถิ่นได้อย่างถูกต้อง	๗ (๗๗.๘)	๒ (๒๒.๒)	๐ (๐)	๐ (๐)	๐ (๐)
๓. ความสะดวกรวดเร็วในการดำเนินโครงการ/กิจกรรม	๓ (๓๓.๓)	๕ (๕๕.๖)	๑ (๑๑.๑)	๐ (๐)	๐ (๐)
๔. ประโยชน์ที่ประชาชนได้รับจากการดำเนินโครงการ/กิจกรรมที่ อบจ. เชียงรายดำเนินการ	๖ (๖๖.๗)	๓ (๓๓.๓)	๑ (๑๑.๑)	๐ (๐)	๐ (๐)
๕. ความคุ้มค่าของงบประมาณที่ดำเนินงาน	๖ (๖๖.๗)	๓ (๓๓.๓)	๐ (๐)	๐ (๐)	๐ (๐)
๖. การประชาสัมพันธ์โครงการ/กิจกรรมให้ประชาชนได้รับรู้ข้อมูลได้อย่างทั่วถึง	๔ (๔๔.๔)	๔ (๔๔.๔)	๑ (๑๑.๑)	๐ (๐)	๐ (๐)
๗. มีการรายงานผลการดำเนินโครงการ/กิจกรรมต่อสาธารณะ	๓ (๓๓.๓)	๖ (๖๖.๗)	๐ (๐)	๐ (๐)	๐ (๐)

จากตารางที่ ๒.๑ ผู้ตอบแบบสอบถามส่วนใหญ่มีความพึงพอใจมากที่สุดคือ การดำเนินงานโครงการ/กิจกรรม นำไปสู่การแก้ไขปัญหา ตอบสนองต่อความต้องการของประชาชนในท้องถิ่นได้อย่างถูกต้อง จำนวน ๗ ราย คิดเป็นร้อยละ ๗๗.๘ รองลงมา ประโยชน์ที่ประชาชนได้รับจากการดำเนินโครงการ/กิจกรรมที่ อบจ. เชียงราย ดำเนินการ, ความคุ้มค่าของงบประมาณที่ดำเนินงาน จำนวน ๖ ราย คิดเป็นร้อยละ ๖๖.๗ และการเปิดโอกาสให้ประชาชนมีส่วนร่วมในการตรวจสอบการดำเนินงานโครงการ/กิจกรรม, การประชาสัมพันธ์โครงการ/กิจกรรมให้ประชาชนได้รับรู้ข้อมูลได้อย่างทั่วถึง จำนวน ๔ ราย คิดเป็นร้อยละ ๔๔.๔ ตามลำดับ



## ตอนที่ ๓ การวิเคราะห์ความพึงพอใจของประชาชน

ประเด็น/หัวข้อ	ค่าเฉลี่ย	ส่วนเบี่ยงเบน	
		มาตรฐาน	แปลความหมาย
๑. การเปิดโอกาสให้ประชาชนมีส่วนร่วมในการตรวจสอบการดำเนินงานโครงการ/กิจกรรม	๔.๔๔	๐.๕๒	มีความพึงพอใจมากที่สุด
๒. การดำเนินงานโครงการ/กิจกรรม นำไปสู่การแก้ไขปัญหา ตอบสนองต่อความต้องการของประชาชนในท้องถิ่นได้อย่างถูกต้อง	๔.๗๗	๐.๔๔	มีความพึงพอใจมากที่สุด
๓. ความสะดวกรวดเร็วในการดำเนินโครงการ/กิจกรรม	๔.๒๒	๐.๖๖	มีความพึงพอใจมากที่สุด
๔. ประโยชน์ที่ประชาชนได้รับจากการดำเนินโครงการ/กิจกรรมที่ อบจ. เชียงราย ดำเนินการ	๔.๖๖	๐.๕๐	มีความพึงพอใจมากที่สุด
๕. ความคุ้มค่าของงบประมาณที่ดำเนินงาน	๔.๖๖	๐.๕๐	มีความพึงพอใจมากที่สุด
๖. การประชาสัมพันธ์โครงการ/กิจกรรมให้ประชาชนได้รับรู้ข้อมูลได้อย่างทั่วถึง	๔.๓๓	๐.๗๐	มีความพึงพอใจมากที่สุด
๗. มีการรายงานผลการดำเนินโครงการ/กิจกรรมต่อสาธารณะ	๔.๓๓	๐.๕๐	มีความพึงพอใจมากที่สุด

จากตารางที่ ๓.๑ ผู้ตอบแบบสอบถามส่วนใหญ่มีระดับความพึงพอใจมากที่สุด ค่าเฉลี่ยเท่ากับ ๔.๗๗ การดำเนินงานโครงการ/กิจกรรม นำไปสู่การแก้ไขปัญหา ตอบสนองต่อความต้องการของประชาชนในท้องถิ่นได้อย่างถูกต้อง รองลงมา ประโยชน์ที่ประชาชนได้รับจากการดำเนินโครงการ/กิจกรรมที่ อบจ. เชียงราย ดำเนินการ, ความคุ้มค่าของงบประมาณที่ดำเนินงาน ค่าเฉลี่ยเท่ากับ ๔.๖๖ และการเปิดโอกาสให้ประชาชนมีส่วนร่วมในการตรวจสอบการดำเนินงานโครงการ/กิจกรรม ค่าเฉลี่ยเท่ากับ ๔.๔๔ ตามลำดับ

หมายเหตุ การวิเคราะห์ข้อมูลในส่วนของการประเมินความพึงพอใจ สถิติที่ใช้ในการวิเคราะห์ ได้แก่ ค่าเฉลี่ย (Mean) ค่าส่วนเบี่ยงเบนมาตรฐาน (Standard Deviation) การแปรผล แบ่งเป็น ๕ ระดับความสำคัญ คือ มากที่สุด มาก ปานกลาง น้อย น้อยที่สุด ซึ่งกำหนดเกณฑ์การให้ค่าคะแนนแต่ละข้อคำถาม ดังนี้

๑) มากที่สุด	หมายถึง	๕	คะแนน
๒) มาก	หมายถึง	๔	คะแนน
๓) ปานกลาง	หมายถึง	๓	คะแนน
๔) น้อย	หมายถึง	๒	คะแนน
๕) น้อยที่สุด	หมายถึง	๑	คะแนน

ใช้เกณฑ์การแปลความหมายค่าคะแนนเฉลี่ย โดยกำหนดอัตราภาคชั้น (Interval) ดังนี้คือ

<u>ช่วงคะแนนค่าเฉลี่ย</u>	<u>การแปลความหมาย</u>
๔.๒๑ - ๕.๐๐	มากที่สุด
๓.๔๑ - ๔.๒๐	มาก
๒.๖๑ - ๓.๔๐	ปานกลาง
๑.๘๑ - ๒.๖๐	น้อย
๑.๐๐ - ๑.๘๐	น้อยที่สุด

รูปภาพประกอบ



๔.ชื่อโครงการ : วางท่อระบายน้ำคอนกรีตเสริมเหล็ก สายทางเชื่อมระหว่าง ม.๑๗ ต.เจริญเมือง - ม.๕ ต.สันกลาง อ.พาน จ.เชียงราย (ข้อบัญญัติฯ ลำดับที่ ๐๗ หน้า ๑๖๕/๒๐๗)

งบประมาณ : ๕๐๐,๐๐๐ บาท

ปริมาณงาน : วางท่อระบายน้ำ ค.ส.ล. ขนาดเส้นผ่าศูนย์กลาง ๐.๔๐ เมตร จำนวน ๑๓๕.๐๐ เมตร พร้อมบ่อพัก ค.ส.ล. ๑๑ บ่อ

หน่วยงานที่รับผิดชอบ : องค์การบริหารส่วนจังหวัดเชียงราย

ประโยชน์ที่ประชาชนได้รับจากการดำเนินงาน

แก้ไขปัญหาจากภัยน้ำท่วม

ปัญหา อุปสรรคและข้อเสนอแนะในการดำเนินโครงการ : ไม่มี

การวิเคราะห์ข้อมูลความพึงพอใจ

ความพึงพอใจต่อผลการดำเนินงานโครงการวางท่อระบายน้ำคอนกรีตเสริมเหล็ก สายทางเชื่อมระหว่าง ม.๑๗ ต.เจริญเมือง - ม.๕ ต.สันกลาง อ.พาน จ.เชียงราย จำนวน ๙ ราย

การวิเคราะห์ข้อมูล แบ่งเป็น ๒ ตอนดังนี้

ตอนที่ ๑ การวิเคราะห์ข้อมูลทั่วไปของผู้ตอบแบบสอบถาม

ตอนที่ ๒ ความพึงพอใจของประชาชน/ผู้เข้าร่วมโครงการต่อผลการดำเนินงานตามยุทธศาสตร์การพัฒนาโครงสร้างพื้นฐานและระบบคมนาคมขนส่ง

ตอนที่ ๓ ความพึงพอใจของผู้ตอบแบบสอบถามด้านการมีส่วนร่วมต่อการดำเนินงานขององค์การบริหารส่วนจังหวัดเชียงราย

ตอนที่ ๑ การวิเคราะห์ข้อมูลทั่วไปของผู้ตอบแบบสอบถาม

ตารางที่ ๑.๑ แสดงจำนวนร้อยละของผู้ตอบแบบสอบถามแบบจำแนกเพศ

เพศ	จำนวน	ร้อยละ
ชาย	๖	๖๖.๗
หญิง	๓	๓๓.๓
รวม	๙	๑๐๐.๐

จากตารางที่ ๑.๑ จากตารางผู้ตอบแบบสอบถามส่วนใหญ่เป็นเพศชาย ๖ ราย คิดเป็นร้อยละ ๖๖.๗ เพศหญิง ๓ ราย คิดเป็นร้อยละ ๓๓.๓

ตารางที่ ๑.๒ แสดงจำนวนร้อยละของผู้ตอบแบบสอบถามแบบจำแนกตามอายุ

อายุ	จำนวน	ร้อยละ
๓๑ - ๔๐ ปี	๒	๒๒.๒
๔๑ - ๕๐ ปี	๒	๒๒.๒
๕๑ - ๖๐ ปี	๔	๔๔.๔
มากกว่า ๖๐ ปี	๑	๑๑.๑
รวม	๙	๑๐๐.๐

จากตารางที่ ๑.๒ ผู้ตอบแบบสอบถามส่วนใหญ่มีอายุ ๕๑ - ๖๐ ปี จำนวน ๔ ราย คิดเป็นร้อยละ ๔๔.๔ รองลงมา อายุ ๓๑ - ๔๐ ปี, ๔๑ - ๕๐ ปี จำนวน ๒ ราย คิดเป็นร้อยละ ๒๒.๒

ตารางที่ ๑.๓ แสดงจำนวนร้อยละของผู้ตอบแบบสอบถามแบบจำแนกตามระดับการศึกษา

ระดับการศึกษา	จำนวน	ร้อยละ
ระดับประถมศึกษา	๑	๑๑.๑
ระดับมัธยมต้น/หรือเทียบเท่า	๓	๓๓.๓

ระดับอนุปริญญา/หรือเทียบเท่า	๒	๒๒.๒
ระดับปริญญาตรี	๒	๒๒.๒
ระดับปริญญาโทหรือสูงกว่า	๑	๑๑.๑
<b>รวม</b>	<b>๙</b>	<b>๑๐๐.๐</b>

จากตารางที่ ๑.๓ ผู้ตอบแบบสอบถามส่วนใหญ่มีการศึกษาระดับมัธยมต้น/หรือเทียบเท่า จำนวน ๓ ราย คิดเป็นร้อยละ ๓๓.๓ รองลงมา ระดับอนุปริญญา/หรือเทียบเท่า,ระดับปริญญาตรี จำนวน ๒ ราย คิดเป็นร้อยละ ๒๒.๒ และระดับประถมศึกษา,ระดับปริญญาโทหรือสูงกว่า จำนวน ๑ ราย คิดเป็นร้อยละ ๑๑.๑

ตารางที่ ๑.๔ แสดงจำนวนร้อยละของผู้ตอบแบบสอบถามแบบจำแนกตามอาชีพ

อาชีพ	จำนวน	ร้อยละ
ข้าราชการ	๑	๑๑.๑
ลูกจ้าง/พนักงานจ้าง	๓	๓๓.๓
ประกอบธุรกิจส่วนตัว	๑	๑๑.๑
พ่อบ้าน/แม่บ้าน	๑	๑๑.๑
บริษัทเอกชน	๑	๑๑.๑
เกษตรกร	๑	๑๑.๑
รับจ้างทั่วไป	๑	๑๑.๑
<b>รวม</b>	<b>๙</b>	<b>๑๐๐.๐</b>

จากตารางที่ ๑.๔ ผู้ตอบแบบสอบถามส่วนใหญ่มีอาชีพลูกจ้าง/พนักงานจ้าง จำนวน ๓ ราย คิดเป็นร้อยละ ๓๓.๓ รองลงมา อาชีพข้าราชการ,ประกอบธุรกิจส่วนตัว,พ่อบ้าน/แม่บ้าน,เกษตรกร,รับจ้างทั่วไป จำนวน ๑ ราย คิดเป็นร้อยละ ๑๑.๑ และข้าราชการการเมืองท้องถิ่น,พนักงานรัฐวิสาหกิจ,อื่น ๆ จำนวน ๑ ราย คิดเป็นร้อยละ ๑๑.๑

ตารางที่ ๑.๕ แสดงจำนวนร้อยละของผู้ตอบแบบสอบถามแบบจำแนกตามภูมิลำเนา

ภูมิลำเนา	จำนวน	ร้อยละ
อำเภอเมืองเชียงราย	๓	๓๓.๓
อำเภอดอยสะเก็ด	๖	๖๖.๗
<b>รวม</b>	<b>๙</b>	<b>๑๐๐.๐</b>

จากตารางที่ ๑.๕ ผู้ตอบแบบสอบถามส่วนใหญ่มีภูมิลำเนาอยู่ในอำเภอดอยสะเก็ด จำนวน ๖ ราย คิดเป็นร้อยละ ๖๖.๗ รองลงมา อำเภอเมืองเชียงราย จำนวน ๓ ราย คิดเป็นร้อยละ ๓๓.๓

ตอนที่ ๒ แสดงร้อยละความพึงพอใจของประชาชนต่อผลการดำเนินงานขององค์การบริหารส่วนจังหวัดเชียงราย

ประเด็น/หัวข้อ	ความพึงพอใจของประชาชน				
	มากที่สุด จำนวน (ร้อยละ)	มาก จำนวน (ร้อยละ)	ปานกลาง จำนวน (ร้อยละ)	น้อย จำนวน (ร้อยละ)	น้อยที่สุด จำนวน (ร้อยละ)
๑ .การเปิดโอกาสให้ประชาชนมีส่วนร่วมในการ ตรวจสอบการดำเนินงานโครงการ/กิจกรรม	๓ (๓๓.๓)	๖ (๖๖.๗)	๐ (๐)	๐ (๐)	๐ (๐)

๒. การดำเนินงานโครงการ/กิจกรรม นำไปสู่การแก้ไขปัญหา ตอบสนองต่อความต้องการของประชาชนในท้องถิ่นได้อย่างถูกต้อง	๔ (๔๔.๔)	๕ (๕๕.๖)	๐ (๐)	๐ (๐)	๐ (๐)
๓. ความสะดวกรวดเร็วในการดำเนินโครงการ/กิจกรรม	๑ (๑๑.๑)	๘ (๘๘.๙)	๐ (๐)	๐ (๐)	๐ (๐)
๔. ประโยชน์ที่ประชาชนได้รับจากการดำเนินโครงการ/กิจกรรมที่ อบจ. เชียงรายดำเนินการ	๕ (๕๕.๖)	๓ (๓๓.๓)	๑ (๑๑.๑)	๐ (๐)	๐ (๐)
๕. ความคุ้มค่าของงบประมาณที่ดำเนินงาน	๔ (๔๔.๔)	๕ (๕๕.๖)	๐ (๐)	๐ (๐)	๐ (๐)
๖. การประชาสัมพันธ์โครงการ/กิจกรรมให้ประชาชนได้รับรู้ข้อมูลได้อย่างทั่วถึง	๒ (๒๒.๒)	๖ (๖๖.๗)	๑ (๑๑.๑)	๐ (๐)	๐ (๐)
๗. มีการรายงานผลการดำเนินโครงการ/กิจกรรมต่อสาธารณะ	๓ (๓๓.๓)	๖ (๖๖.๗)	๐ (๐)	๐ (๐)	๐ (๐)

จากตารางที่ ๒.๑ ผู้ตอบแบบสอบถามส่วนใหญ่มีความพึงพอใจมากที่สุดคือ ประโยชน์ที่ประชาชนได้รับจากการดำเนินโครงการ/กิจกรรมที่ อบจ. เชียงราย ดำเนินการ จำนวนละ ๕ ราย คิดเป็นร้อยละ ๕๕.๖ รองลงมา การดำเนินงานโครงการ/กิจกรรม นำไปสู่การแก้ไขปัญหา ตอบสนองต่อความต้องการของประชาชนในท้องถิ่นได้อย่างถูกต้อง, ความคุ้มค่าของงบประมาณที่ดำเนินงาน จำนวน ๔ ราย คิดเป็นร้อยละ ๔๔.๔ และการเปิดโอกาสให้ประชาชนมีส่วนร่วมในการตรวจสอบการดำเนินงานโครงการ/กิจกรรม, การประชาสัมพันธ์โครงการ/กิจกรรมให้ประชาชนได้รับรู้ข้อมูลได้อย่างทั่วถึง จำนวน ๓ ราย คิดเป็นร้อยละ ๓๓.๓ ตามลำดับ

### ตอนที่ ๓ การวิเคราะห์ความพึงพอใจของประชาชน

ประเด็น/หัวข้อ	ส่วนเบี่ยงเบน		
	ค่าเฉลี่ย	มาตรฐาน	แปลความหมาย
๑. การเปิดโอกาสให้ประชาชนมีส่วนร่วมในการตรวจสอบการดำเนินงานโครงการ/กิจกรรม	๔.๓๓	๐.๕๐	มีความพึงพอใจมากที่สุด
๒. การดำเนินงานโครงการ/กิจกรรม นำไปสู่การแก้ไขปัญหา ตอบสนองต่อความต้องการของประชาชนในท้องถิ่นได้อย่างถูกต้อง	๔.๔๔	๐.๕๒	มีความพึงพอใจมากที่สุด
๓. ความสะดวกรวดเร็วในการดำเนินโครงการ/กิจกรรม	๔.๑๑	๐.๓๓	มีความพึงพอใจมาก
๔. ประโยชน์ที่ประชาชนได้รับจากการดำเนินโครงการ/กิจกรรมที่ อบจ. เชียงรายดำเนินการ	๔.๔๔	๐.๗๒	มีความพึงพอใจมากที่สุด
๕. ความคุ้มค่าของงบประมาณที่ดำเนินงาน	๔.๔๔	๐.๕๒	มีความพึงพอใจมากที่สุด
๖. การประชาสัมพันธ์โครงการ/กิจกรรมให้ประชาชนได้รับรู้ข้อมูลได้อย่างทั่วถึง	๔.๑๑	๐.๖๐	มีความพึงพอใจมาก
๗. มีการรายงานผลการดำเนินโครงการ/กิจกรรมต่อสาธารณะ	๔.๓๓	๐.๕๐	มีความพึงพอใจมากที่สุด

จากตารางที่ ๓.๑ ผู้ตอบแบบสอบถามส่วนใหญ่มีระดับความพึงพอใจมากที่สุด ค่าเฉลี่ยเท่ากับ ๔.๔๔ การดำเนินงานโครงการ/กิจกรรม นำไปสู่การแก้ไขปัญหา ตอบสนองต่อความต้องการของประชาชนในท้องถิ่นได้อย่างถูกต้อง, ประโยชน์ที่ประชาชนได้รับจากการดำเนินโครงการ/กิจกรรมที่ อบจ.



เชิงราย ดำเนินการ, ความคุ้มค่าของงบประมาณที่ดำเนินงาน รองลงมา การเปิดโอกาสให้ประชาชนมีส่วนร่วมในการตรวจสอบการดำเนินงานโครงการ/กิจกรรม, มีการรายงานผลการดำเนินโครงการ/กิจกรรมต่อสาธารณะ ค่าเฉลี่ยเท่ากับ ๔.๓๓ และความสะดวกรวดเร็วในการดำเนินโครงการ/กิจกรรม, การประชาสัมพันธ์โครงการ/กิจกรรมให้ประชาชนได้รับรู้ข้อมูลได้อย่างทั่วถึง ค่าเฉลี่ยเท่ากับ ๔.๑๑

**หมายเหตุ การวิเคราะห์ข้อมูลในส่วนของการประเมินความพึงพอใจ** สถิติที่ใช้ในการวิเคราะห์ ได้แก่ ค่าเฉลี่ย (Mean) ค่าส่วนเบี่ยงเบนมาตรฐาน (Standard Deviation) การแปรผล แบ่งเป็น ๕ ระดับความสำคัญ คือ มากที่สุด มาก ปานกลาง น้อย น้อยที่สุด ซึ่งกำหนดเกณฑ์การให้คะแนนแต่ละข้อคำถาม ดังนี้

๑) มากที่สุด	หมายถึง	๕	คะแนน
๒) มาก	หมายถึง	๔	คะแนน
๓) ปานกลาง	หมายถึง	๓	คะแนน
๔) น้อย	หมายถึง	๒	คะแนน
๕) น้อยที่สุด	หมายถึง	๑	คะแนน

ใช้เกณฑ์การแปลความหมายค่าคะแนนเฉลี่ย โดยกำหนดอัตราภาคชั้น (Interval) ดังนี้คือ

<u>ช่วงคะแนนค่าเฉลี่ย</u>	<u>การแปลความหมาย</u>
๔.๒๑ - ๕.๐๐	มากที่สุด
๓.๔๑ - ๔.๒๐	มาก
๒.๖๑ - ๓.๔๐	ปานกลาง
๑.๘๑ - ๒.๖๐	น้อย
๑.๐๐ - ๑.๘๐	น้อยที่สุด

### รูปภาพประกอบ





## ยุทธศาสตร์ที่ ๒ การพัฒนาด้านเศรษฐกิจและการท่องเที่ยว

โครงการในแผนพัฒนาท้องถิ่น (พ.ศ. ๒๕๖๑ - ๒๕๖๕) องค์การบริหารส่วนจังหวัดเชียงราย ฉบับเพิ่มเติม ครั้งที่ ๑ - ๗, ฉบับแก้ไข ครั้งที่ ๑ - ๔ ฉบับเปลี่ยนแปลง ครั้งที่ ๑ - ๒ ยุทธศาสตร์ที่ ๒ การพัฒนา ด้านเศรษฐกิจและการท่องเที่ยว เฉพาะปีงบประมาณ พ.ศ. ๒๕๖๓ มีจำนวน ๖๘ โครงการ นำไปสู่การปฏิบัติ จำนวน ๕๓ โครงการ และมีการออกตรวจติดตามโครงการ จำนวน ๕ โครงการ มีดังนี้

### โครงการที่องค์การบริหารส่วนจังหวัดเชียงรายดำเนินการเอง

**๑.ชื่อโครงการ :** ก่อสร้างอาคารอเนกประสงค์เศรษฐกิจพอเพียงตามรอยพระราชดำริประจำอำเภอแม่สาย หมู่ที่ ๓ เขต ทต.แม่สายมิตรภาพ อ.แม่สาย จ.เชียงราย ใช้ประโยชน์ร่วมกับ ทต.แม่สาย อ.แม่สาย จ.เชียงราย (ข้อบัญญัติ ลำดับที่ ๐๑ หน้า ๑๑๔/๒๐๗)

**งบประมาณ :** ๑,๐๐๐,๐๐๐ บาท

**ปริมาณงาน :** อาคารอเนกประสงค์ขนาดกว้าง ๘.๐๐ เมตร ยาว ๑๖.๐๐ เมตร สูง ๔.๕๐ เมตร

**หน่วยงานที่รับผิดชอบ :** องค์การบริหารส่วนจังหวัดเชียงราย

**ประโยชน์ที่ประชาชนได้รับจากการดำเนินงาน**

**ปัญหา อุปสรรคและข้อเสนอแนะในการดำเนินโครงการ :**

ควรมีการเพิ่มห้องน้ำเพื่อให้ประชาชนได้ใช้บริการ

### การวิเคราะห์ข้อมูลความพึงพอใจ

ความพึงพอใจต่อผลการดำเนินงานโครงการก่อสร้างอาคารอเนกประสงค์เศรษฐกิจพอเพียงตามรอยพระราชดำริ ประจำอำเภอแม่สาย ม.๓ เขต ทต.แม่สายมิตรภาพ อ.แม่สาย จ.เชียงราย จำนวน ๗ ราย

#### การวิเคราะห์ข้อมูล แบ่งเป็น ๓ ตอนดังนี้

ตอนที่ ๑ การวิเคราะห์ข้อมูลทั่วไปของผู้ตอบแบบสอบถาม

ตอนที่ ๒ ความพึงพอใจของประชาชน/ผู้เข้าร่วมโครงการต่อผลการดำเนินงานตามยุทธศาสตร์

การพัฒนาโครงสร้างพื้นฐานและระบบคมนาคมขนส่ง

ตอนที่ ๓ ความพึงพอใจของผู้ตอบแบบสอบถามด้านการมีส่วนร่วมต่อการดำเนินงานของ

องค์การบริหารส่วนจังหวัดเชียงราย

## ตอนที่ ๑ การวิเคราะห์ข้อมูลทั่วไปของผู้ตอบแบบสอบถาม

## ตารางที่ ๑.๑ แสดงจำนวนร้อยละของผู้ตอบแบบสอบถามแบบจำแนกเพศ

เพศ	จำนวน	ร้อยละ
ชาย	๓	๔๒.๙
หญิง	๔	๕๗.๑
<b>รวม</b>	<b>๗</b>	<b>๑๐๐.๐</b>

จากตารางที่ ๑.๑ จากตารางผู้ตอบแบบสอบถามส่วนใหญ่เป็นเพศหญิง ๔ ราย คิดเป็นร้อยละ ๕๗.๑ เพศชาย ๓ ราย คิดเป็นร้อยละ ๔๒.๙

## ตารางที่ ๑.๒ แสดงจำนวนร้อยละของผู้ตอบแบบสอบถามแบบจำแนกตามอายุ

อายุ	จำนวน	ร้อยละ
๓๑ - ๔๐ ปี	๓	๔๒.๙
๔๑ - ๕๐ ปี	๑	๑๔.๓
๕๑ - ๖๐ ปี	๒	๒๘.๖
มากกว่า ๖๐ ปี	๑	๑๔.๓
<b>รวม</b>	<b>๗</b>	<b>๑๐๐.๐</b>

จากตารางที่ ๑.๒ ผู้ตอบแบบสอบถามส่วนใหญ่มีอายุ ๓๑ - ๔๐ ปี จำนวน ๓ ราย คิดเป็นร้อยละ ๔๒.๙ รองลงมา อายุ ๕๑ - ๖๐ ปี จำนวน ๒ ราย คิดเป็นร้อยละ ๒๘.๖ และอายุ ๔๑ - ๕๐ ปี, อายุมากกว่า ๖๐ ปี จำนวน ๑ ราย คิดเป็นร้อยละ ๑๔.๓

## ตารางที่ ๑.๓ แสดงจำนวนร้อยละของผู้ตอบแบบสอบถามแบบจำแนกตามระดับการศึกษา

ระดับการศึกษา	จำนวน	ร้อยละ
ระดับมัธยมต้น/หรือเทียบเท่า	๑	๑๔.๓
ระดับปริญญาตรี	๔	๕๗.๑
ระดับปริญญาโทหรือสูงกว่า	๒	๒๘.๖
<b>รวม</b>	<b>๗</b>	<b>๑๐๐.๐</b>

จากตารางที่ ๑.๓ ผู้ตอบแบบสอบถามส่วนใหญ่มีการศึกษาระดับปริญญาตรี จำนวน ๔ ราย คิดเป็นร้อยละ ๕๗.๑ รองลงมา ระดับปริญญาโทหรือสูงกว่า จำนวน ๒ ราย คิดเป็นร้อยละ ๒๘.๖ และระดับมัธยมต้น/เทียบเท่า จำนวน ๑ ราย คิดเป็นร้อยละ ๑๔.๓

## ตารางที่ ๑.๔ แสดงจำนวนร้อยละของผู้ตอบแบบสอบถามแบบจำแนกตามอาชีพ

อาชีพ	จำนวน	ร้อยละ
ข้าราชการ	๓	๔๒.๙
ลูกจ้าง/พนักงานจ้าง	๒	๒๘.๖
ประกอบธุรกิจส่วนตัว	๒	๒๘.๖
<b>รวม</b>	<b>๗</b>	<b>๑๐๐.๐</b>

จากตารางที่ ๑.๔ ผู้ตอบแบบสอบถามส่วนใหญ่มีอาชีพข้าราชการ จำนวน ๓ ราย คิดเป็นร้อยละ ๔๒.๙ รองลงมา ลูกจ้าง/พนักงานจ้าง, ประกอบธุรกิจส่วนตัว จำนวน ๒ ราย คิดเป็นร้อยละ ๒๘.๖

## ตารางที่ ๑.๕ แสดงจำนวนร้อยละของผู้ตอบแบบสอบถามแบบจำแนกตามภูมิลำเนา

ภูมิลำเนา	จำนวน	ร้อยละ
-----------	-------	--------



อำเภอเมืองเชียงราย	๓	๔๒.๙
อำเภอแม่สาย	๑	๑๔.๓
อำเภอเวียงชัย	๑	๑๔.๓
อำเภอแม่ลาว	๑	๑๔.๓
อำเภอเวียงแก่น	๑	๑๔.๓
<b>รวม</b>	<b>๗</b>	<b>๑๐๐.๐</b>

จากตารางที่ ๑.๕ ผู้ตอบแบบสอบถามส่วนใหญ่มีภูมิลำเนาอยู่ในอำเภอเมืองเชียงราย จำนวน ๓ ราย คิดเป็นร้อยละ ๔๒.๙ รองลงมา อำเภอแม่สาย,อำเภอเวียงชัย,อำเภอแม่ลาว,อำเภอเวียงแก่น จำนวน ๑ ราย คิดเป็นร้อยละ ๑๔.๓

ตอนที่ ๒ แสดงร้อยละความพึงพอใจของประชาชนต่อผลการดำเนินงานขององค์การบริหารส่วนจังหวัดเชียงราย

ประเด็น/หัวข้อ	ความพึงพอใจของประชาชน				
	มากที่สุด จำนวน (ร้อยละ)	มาก จำนวน (ร้อยละ)	ปานกลาง จำนวน (ร้อยละ)	น้อย จำนวน (ร้อยละ)	น้อยที่สุด จำนวน (ร้อยละ)
๑. การเปิดโอกาสให้ประชาชนมีส่วนร่วมในการตรวจสอบการดำเนินงานโครงการ/กิจกรรม	๒ (๒๘.๖)	๕ (๗๑.๔)	๐ (๐)	๐ (๐)	๐ (๐)
๒. การดำเนินงานโครงการ/กิจกรรม นำไปสู่การแก้ไขปัญหา ตอบสนองต่อความต้องการของประชาชนในท้องถิ่นได้อย่างถูกต้อง	๔ (๕๗.๑)	๓ (๔๒.๙)	๐ (๐)	๐ (๐)	๐ (๐)
๓. ความสะดวกรวดเร็วในการดำเนินโครงการ/กิจกรรม	๑ (๑๔.๓)	๖ (๘๕.๗)	๐ (๐)	๐ (๐)	๐ (๐)
๔. ประโยชน์ที่ประชาชนได้รับจากการดำเนินโครงการ/กิจกรรมที่ อบจ. เชียงรายดำเนินการ	๓ (๔๒.๙)	๓ (๔๒.๙)	๑ (๑๔.๓)	๐ (๐)	๐ (๐)
๕. ความคุ้มค่าของงบประมาณที่ดำเนินงาน	๒ (๒๘.๖)	๓ (๔๒.๙)	๑ (๑๔.๓)	๑ (๑๔.๓)	๐ (๐)
๖. การประชาสัมพันธ์โครงการ/กิจกรรม ให้ประชาชนได้รับรู้ข้อมูลได้อย่างทั่วถึง	๒ (๒๘.๖)	๔ (๕๗.๑)	๑ (๑๔.๓)	๐ (๐)	๐ (๐)
๗. มีการรายงานผลการดำเนินโครงการ/กิจกรรมต่อสาธารณะ	๒ (๒๘.๖)	๔ (๕๗.๑)	๑ (๑๔.๓)	๐ (๐)	๐ (๐)

จากตารางที่ ๒.๑ ผู้ตอบแบบสอบถามส่วนใหญ่มีความพึงพอใจมากที่สุดคือ การดำเนินงานโครงการ/กิจกรรม นำไปสู่การแก้ไขปัญหา ตอบสนองต่อความต้องการของประชาชนในท้องถิ่นได้อย่างถูกต้อง จำนวน ๔ ราย คิดเป็นร้อยละ ๕๗.๑ รองลงมา ประโยชน์ที่ประชาชนได้รับจากการดำเนินโครงการ/กิจกรรมที่ อบจ. เชียงราย ดำเนินการ จำนวน ๓ ราย คิดเป็นร้อยละ ๔๒.๙ และการเปิดโอกาสให้ประชาชนมีส่วนร่วมในการตรวจสอบการดำเนินงานโครงการ/กิจกรรม, ความคุ้มค่าของงบประมาณที่ดำเนินงาน, การประชาสัมพันธ์โครงการ/กิจกรรมให้ประชาชนได้รับรู้ข้อมูลได้อย่างทั่วถึง, มีการรายงานผลการดำเนินโครงการ/กิจกรรมต่อสาธารณะ จำนวน ๒ ราย คิดเป็นร้อยละ ๒๘.๖ ตามลำดับ

## ตอนที่ ๓ การวิเคราะห์ความพึงพอใจของประชาชน

ประเด็น/หัวข้อ	ค่าเฉลี่ย	ส่วนเบี่ยงเบน	
		มาตรฐาน	แปลความหมาย
๑. การเปิดโอกาสให้ประชาชนมีส่วนร่วมในการตรวจสอบการดำเนินงานโครงการ/กิจกรรม	๔.๒๘	๐.๔๘	มีความพึงพอใจมากที่สุด
๒. การดำเนินงานโครงการ/กิจกรรม นำไปสู่การแก้ไขปัญหา ตอบสนองต่อความต้องการของประชาชนในท้องถิ่นได้อย่างถูกต้อง	๔.๕๗	๐.๕๓	มีความพึงพอใจมากที่สุด
๓. ความสะดวกรวดเร็วในการดำเนินโครงการ/กิจกรรม	๔.๑๔	๐.๓๗	มีความพึงพอใจมาก
๔. ประโยชน์ที่ประชาชนได้รับจากการดำเนินโครงการ/กิจกรรมที่ อบจ. เชียงรายดำเนินการ	๔.๒๘	๐.๗๕	มีความพึงพอใจมากที่สุด
๕. ความคุ้มค่าของงบประมาณที่ดำเนินงาน	๓.๘๕	๑.๐๖	มีความพึงพอใจมาก
๖. การประชาสัมพันธ์โครงการ/กิจกรรมให้ประชาชนได้รับรู้ข้อมูลได้อย่างทั่วถึง	๔.๑๔	๐.๖๙	มีความพึงพอใจมาก
๗. มีการรายงานผลการดำเนินโครงการ/กิจกรรมต่อสาธารณะ	๔.๑๔	๐.๖๙	มีความพึงพอใจมาก

จากตารางที่ ๓.๑ ผู้ตอบแบบสอบถามส่วนใหญ่มีระดับความพึงพอใจมากที่สุด ค่าเฉลี่ยเท่ากับ ๔.๕๗ การดำเนินงานโครงการ/กิจกรรม นำไปสู่การแก้ไขปัญหา ตอบสนองต่อความต้องการของประชาชนในท้องถิ่นได้อย่างถูกต้อง รองลงมา การเปิดโอกาสให้ประชาชนมีส่วนร่วมในการตรวจสอบการดำเนินงานโครงการ/กิจกรรม, ประโยชน์ที่ประชาชนได้รับจากการดำเนินโครงการ/กิจกรรมที่ อบจ. เชียงราย ดำเนินการ ค่าเฉลี่ยเท่ากับ ๔.๒๘ และความสะดวกรวดเร็วในการดำเนินโครงการ/กิจกรรม, การประชาสัมพันธ์โครงการ/กิจกรรมให้ประชาชนได้รับรู้ข้อมูลได้อย่างทั่วถึง, มีการรายงานผลการดำเนินโครงการ/กิจกรรมต่อสาธารณะ ค่าเฉลี่ยเท่ากับ ๔.๑๔ ตามลำดับ

หมายเหตุ **การวิเคราะห์ข้อมูลในส่วนของการประเมินความพึงพอใจ** สถิติที่ใช้ในการวิเคราะห์ ได้แก่ ค่าเฉลี่ย (Mean) ค่าส่วนเบี่ยงเบนมาตรฐาน (Standard Deviation) การแปรผล แบ่งเป็น ๕ ระดับความสำคัญ คือ มากที่สุด มาก ปานกลาง น้อย น้อยที่สุด ซึ่งกำหนดเกณฑ์การให้คะแนนแต่ละข้อคำถาม ดังนี้

๑) มากที่สุด	หมายถึง	๕	คะแนน
๒) มาก	หมายถึง	๔	คะแนน
๓) ปานกลาง	หมายถึง	๓	คะแนน
๔) น้อย	หมายถึง	๒	คะแนน
๕) น้อยที่สุด	หมายถึง	๑	คะแนน

ใช้เกณฑ์การแปลความหมายค่าคะแนนเฉลี่ย โดยกำหนดอัตราภาคชั้น (Interval) ดังนี้คือ

ช่วงคะแนนค่าเฉลี่ย	การแปลความหมาย
๔.๒๑ - ๕.๐๐	มากที่สุด
๓.๔๑ - ๔.๒๐	มาก
๒.๖๑ - ๓.๔๐	ปานกลาง
๑.๘๑ - ๒.๖๐	น้อย
๑.๐๐ - ๑.๘๐	น้อยที่สุด

รูปภาพประกอบ







## โครงการ เพิ่มประสิทธิภาพให้กับบุคลากรด้านการท่องเที่ยวและด้านสื่อประชาสัมพันธ์ จังหวัด เชียงราย รุ่นที่ ๒

งบประมาณ : ๒๕๐,๐๐๐ บาท

### ๑. ความสำคัญและความเป็นมา

ในปัจจุบันการบริหารจัดการ การพัฒนาประชาคมเมืองและชนบทได้ให้ความสำคัญต่อความต้องการของชุมชนตามหลักการ “Local Self Determination” ซึ่งตามหลักการนี้ องค์กรปกครองส่วนท้องถิ่นได้รับการคาดหวังว่าจะเป็นองค์กรหลักในการขับเคลื่อนการบริหารจัดการ องค์กรปกครองส่วนท้องถิ่น ไม่ว่าจะเป็นองค์กรบริหารส่วนจังหวัด เทศบาล องค์กรบริหารส่วนตำบล มีบทบาทสำคัญในการขับเคลื่อนการพัฒนาชุมชนในทุกด้าน ไม่ว่าจะเป็นด้านการเมือง สังคม เศรษฐกิจ การศึกษา และการท่องเที่ยว ฯลฯ ทั้งนี้เพราะองค์กรเหล่านี้เป็นองค์กรในระดับรากหญ้า และอยู่ใกล้ชิดประชาชนและชุมชน สามารถรับรู้ถึงปัญหาข้อจำกัดต่าง ๆ ตลอดจนการแสวงหาแนวทางในการแก้ไขปัญหาในท้องถิ่นได้เป็นอย่างดี

อย่างไรก็ตามจะพบว่า ในปัจจุบันองค์กรปกครองส่วนท้องถิ่น ยังขาดความพร้อมในการเป็นผู้นำการพัฒนาโดยเฉพาะอย่างยิ่งการพัฒนาการท่องเที่ยว การพัฒนาสื่อการท่องเที่ยว การพัฒนาเมือง ทั้งนี้เนื่องจากชุมชนมีความหลากหลายและต้องการแนวทางการพัฒนาที่หลากหลาย ไม่ว่าจะเป็นด้าน การพัฒนาเศรษฐกิจ การพัฒนาคุณภาพชีวิตของประชากร การพัฒนาด้านสังคมและวัฒนธรรม และการพัฒนาการท่องเที่ยว ฯลฯ ดังนั้น การเสริมสร้างความรู้ ความเข้าใจ ผ่านการฝึกอบรมและการศึกษาดูงาน เพื่อให้องค์กรปกครองส่วนท้องถิ่น เครือข่ายที่มีส่วนร่วมกับองค์กรปกครองส่วนท้องถิ่น เช่น บุคลากรด้านการท่องเที่ยว และด้านสื่อประชาสัมพันธ์ เป็นต้น เกิดมุมมองและวิสัยทัศน์ซึ่งจะช่วยสนับสนุนการกำหนดแนวทางในการพัฒนาชุมชน พัฒนาจังหวัดเชียงราย อีกทั้งการเปิดประชาคมอาเซียน ทำให้หลายประเทศในสมาชิกอาเซียน มีการเร่งปรับตัวและพัฒนาธุรกิจท่องเที่ยวและบริการที่เกี่ยวข้อง เพื่อรองรับจำนวนนักท่องเที่ยวต่างชาติ ที่จะเดินทางเข้ามาในอาเซียนมากขึ้น ซึ่งการเปิดเสรีภาคทางการท่องเที่ยว น่าจะช่วยสนับสนุนให้ธุรกิจให้เกี่ยวกับการท่องเที่ยวมีรายได้เพิ่มขึ้น อันจะก่อให้เกิดการกระจายรายได้ไปยังกิจกรรมต่าง ๆ ที่เกี่ยวข้องกับการท่องเที่ยวเพิ่มขึ้นตามมา การเข้าสู่ AEC จึงเปิดโอกาสให้ภาคอุตสาหกรรมการท่องเที่ยว

ของไทยมีแนวโน้มขยายตัวขึ้น และยังทำให้มีรายได้มากขึ้นตามมา อีกทั้งการบริการที่เป็นมิตรของคนไทย การต้อนรับและให้บริการอย่างมีอัธยาศัย นับเป็นเอกลักษณ์ของคนไทยที่ทำให้นักท่องเที่ยวชาวต่างชาติรู้สึกประทับใจ และเดินทางกลับเข้ามาท่องเที่ยวในไทยซ้ำอีกในอนาคต ส่งผลให้ภาคอุตสาหกรรมการท่องเที่ยว จึงจำเป็นต้องพัฒนาบุคลากรด้านการท่องเที่ยวและด้านสื่อประชาสัมพันธ์ โดยการฝึกอบรมยกระดับแรงงาน ให้มีความรู้ ทักษะฝีมือ ทักษะภาษา และทักษะการใช้เทคโนโลยีสารสนเทศ ตลอดจนปลูกฝังคุณลักษณะ และทัศนคติให้สามารถปฏิบัติงานในหน้าที่รับผิดชอบได้อย่างมีประสิทธิภาพมากขึ้น รวมถึงการพัฒนาความสามารถด้านการแข่งขัน

ด้วยเหตุผลดังกล่าวข้างต้น องค์กรบริหารส่วนจังหวัดเชียงราย จึงได้ดำเนินการโครงการเพิ่มประสิทธิภาพให้กับบุคลากรด้านการท่องเที่ยวและด้านสื่อประชาสัมพันธ์จังหวัดเชียงรายขึ้น เพื่อเพิ่มประสิทธิภาพบุคลากรให้มีความรู้ ทักษะภาษา และทักษะการใช้เทคโนโลยีสารสนเทศ ตลอดจนปลูกฝังทัศนคติให้สามารถปฏิบัติงานในหน้าที่รับผิดชอบได้อย่างมีประสิทธิภาพเพิ่มขึ้น ร่วมกับชมรมนักจัดรายการวิทยุจังหวัดเชียงราย สมาคมนักข่าวจังหวัดเชียงราย ตามอำนาจหน้าที่ขององค์กรบริหารส่วนจังหวัด ดังนี้

๑.๑ พระราชบัญญัติกำหนดแผนและขั้นตอนการกระจายอำนาจให้แก่องค์กรปกครองส่วนท้องถิ่น พ.ศ. ๒๕๔๒ มาตรา ๑๗ ภายใต้บังคับมาตรา ๑๖ (๑๔) การส่งเสริมการท่องเที่ยว

๑.๒ พระราชบัญญัติองค์การบริหารส่วนจังหวัด พ.ศ. ๒๕๔๐ แก้ไขเพิ่มเติมถึง (ฉบับที่ ๕) พ.ศ. ๒๕๖๒ มาตรา ๔๕ (๘)

๑.๓ กฎกระทรวง พ.ศ. ๒๕๔๑ (๑๖) ส่งเสริมการท่องเที่ยว

## ๒. วัตถุประสงค์

๒.๑ เพื่อให้บุคลากรด้านการท่องเที่ยวและด้านสื่อประชาสัมพันธ์สื่อมวลชนแขนงต่าง ๆ มีความรู้ความเข้าใจ กลยุทธ์ แนวคิด และแนวทางในการสร้างสรรค์ด้านการท่องเที่ยวและด้านสื่อประชาสัมพันธ์ ที่ทันสมัยให้กับผู้เข้าร่วมโครงการ เพื่อนำมาประยุกต์ใช้และบริหารจัดการด้านการท่องเที่ยวของจังหวัดเชียงรายได้อย่างมีประสิทธิภาพ

๒.๒ เพื่อฝึกอบรมและศึกษาดูงานส่งเสริมให้บุคลากรด้านการท่องเที่ยวและด้านสื่อประชาสัมพันธ์ สื่อมวลชนแขนงต่าง ๆ ทั้งภาครัฐและภาคเอกชนมีวิสัยทัศน์ในการผลิตสื่อประชาสัมพันธ์ด้านการท่องเที่ยวของจังหวัดเชียงรายได้อย่างทันสมัย ถูกต้องและเหมาะสมกับการเปลี่ยนแปลงของโลกปัจจุบัน

## ๓. การวิเคราะห์ข้อมูล

การศึกษาความพึงพอใจในการจัดโครงการเพิ่มประสิทธิภาพให้กับบุคลากรด้านการท่องเที่ยวและด้านสื่อประชาสัมพันธ์จังหวัดเชียงราย รุ่นที่ ๑ ระหว่างวันที่ ๒ - ๖ กันยายน ๒๕๖๓ ในครั้งนี้มีวัตถุประสงค์เพื่อศึกษาระดับความพึงพอใจของกลุ่มผู้เข้าร่วมโครงการฯ ที่มีต่อองค์การบริหารส่วนจังหวัดเชียงราย จากกลุ่มตัวอย่าง จำนวน ๓๐ ราย ของผู้เข้าร่วมกิจกรรม ด้วยวิธีทอแบบสอบถาม/สัมภาษณ์ นำข้อมูลที่ได้มาวิเคราะห์ด้วยโปรแกรม SPSS เพื่อหาค่าทางสถิติ

การวิเคราะห์ข้อมูล แบ่งเป็น ๔ ตอน ดังนี้

ตอนที่ ๑ การวิเคราะห์ข้อมูลทั่วไปของผู้ตอบแบบสอบถาม

ตอนที่ ๒ การประเมินผลสัมฤทธิ์และการบรรลุวัตถุประสงค์ของโครงการ

ตอนที่ ๓ การวิเคราะห์ความพึงพอใจของผู้เข้าร่วมงาน

ตอนที่ ๔ การรายงานสภาพปัญหา อุปสรรค และข้อเสนอแนะ

## ตอนที่ ๑ การวิเคราะห์ข้อมูลทั่วไปของผู้ตอบแบบสอบถาม

## ตารางที่ ๑.๑ แสดงจำนวนร้อยละของผู้ตอบแบบสอบถามแบบจำแนกเพศ

เพศ	จำนวน	ร้อยละ
ชาย	๑๕	๕๐.๐
หญิง	๑๕	๕๐.๐
<b>รวม</b>	<b>๓๐</b>	<b>๑๐๐</b>

จากตารางที่ ๑.๑ จากตารางผู้ตอบแบบสอบถามส่วนใหญ่เป็นเพศชายและเพศหญิง จำนวน ๓๐ ราย คิดเป็นร้อยละ ๕๐.๐

## ตารางที่ ๑.๒ แสดงจำนวนร้อยละของผู้ตอบแบบสอบถามแบบจำแนกตามอายุ

อายุ	จำนวน	ร้อยละ
ต่ำกว่า ๒๐ ปี	๐	๐
๒๑ - ๓๐ ปี	๑	๓.๓
๓๑ - ๔๐ ปี	๖	๒๐.๐
๔๑ - ๕๐ ปี	๕	๑๖.๗
๕๑ - ๖๐ ปี	๑๑	๓๖.๗
มากกว่า ๖๐ ปี	๗	๒๓.๓
<b>รวม</b>	<b>๓๐</b>	<b>๑๐๐</b>

จากตารางที่ ๑.๒ ผู้ตอบแบบสอบถามส่วนใหญ่มีอายุ ๕๑ - ๖๐ ปี จำนวน ๑๑ ราย คิดเป็นร้อยละ ๓๖.๗ รองลงมา อายุมากกว่า ๖๐ ปี จำนวน ๗ ราย คิดเป็นร้อยละ ๒๓.๓ และอายุ ๓๑ - ๔๐ ปี จำนวน ๖ ราย คิดเป็นร้อยละ ๒๐.๐ ตามลำดับ

## ตารางที่ ๑.๓ แสดงจำนวนร้อยละของผู้ตอบแบบสอบถามแบบจำแนกตามระดับการศึกษา

ระดับการศึกษา	จำนวน	ร้อยละ
ระดับประถมศึกษา	๕	๑๖.๗
ระดับมัธยมต้น/หรือเทียบเท่า	๓	๑๐.๐
ระดับมัธยมปลาย/หรือเทียบเท่า	๒	๖.๗
ระดับอนุปริญญา/หรือเทียบเท่า	๐	๐
ระดับปริญญาตรี	๑๖	๕๓.๓
ระดับปริญญาโท	๑	๓.๓
ระดับปริญญาเอก	๐	๐
อื่น ๆ	๓	๑๐.๐
<b>รวม</b>	<b>๓๐</b>	<b>๑๐๐</b>

จากตารางที่ ๑.๓ ผู้ตอบแบบสอบถามส่วนใหญ่มีการศึกษาระดับปริญญาตรี จำนวน ๑๖ ราย คิดเป็นร้อยละ ๕๓.๓ รองลงมา ระดับประถมศึกษา จำนวน ๕ ราย คิดเป็นร้อยละ ๑๖.๗ และระดับมัธยมต้น/หรือเทียบเท่า, อื่น ๆ จำนวน ๓ ราย คิดเป็นร้อยละ ๑๐.๐ ตามลำดับ

## ตารางที่ ๑.๔ แสดงจำนวนร้อยละของผู้ตอบแบบสอบถามแบบจำแนกตามอาชีพ

อาชีพ	จำนวน	ร้อยละ
ข้าราชการการเมืองท้องถิ่น	๑	๓.๓
ข้าราชการ	๓	๑๐.๐

พนักงานรัฐวิสาหกิจ/บริษัทเอกชน	๑	๓.๓
ลูกจ้าง/พนักงานจ้าง	๒	๖.๗
ประกอบธุรกิจส่วนตัว	๘	๒๖.๗
เกษตรกร	๐	๐
พ่อบ้าน/แม่บ้าน	๘	๒๖.๗
รับจ้างทั่วไป	๑	๓.๓
นักเรียน/นักศึกษา	๐	๐
อื่น ๆ	๖	๒๐.๐
<b>รวม</b>	<b>๓๐</b>	<b>๑๐๐</b>

จากตารางที่ ๑.๕ ผู้ตอบแบบสอบถามส่วนใหญ่ประกอบธุรกิจส่วนตัว, พ่อบ้าน/แม่บ้าน จำนวน ๘ ราย คิดเป็นร้อยละ ๒๖.๗ รองลงมา อื่น ๆ จำนวน ๖ ราย คิดเป็นร้อยละ ๒๐.๐ และข้าราชการ จำนวน ๓ ราย คิดเป็นร้อยละ ๑๐.๐ ตามลำดับ

ตารางที่ ๑.๕ แสดงจำนวนร้อยละของผู้ตอบแบบสอบถามแบบจำแนกตามภูมิลำเนา

ภูมิลำเนา	จำนวน	ร้อยละ
อำเภอเมืองเชียงราย	๒๗	๙๐.๐
อำเภอแม่จัน	๓	๑๐.๐
อำเภอแม่สาย	๐	๐
อำเภอเชียงแสน	๐	๐
อำเภอเชียงของ	๐	๐
อำเภอเทิง	๐	๐
อำเภอพาน	๐	๐
อำเภอป่าแดด	๐	๐
อำเภอแม่สรวย	๐	๐
อำเภอเวียงป่าเป้า	๐	๐
อำเภอเวียงชัย	๐	๐
อำเภอแม่ลาว	๐	๐
อำเภอขุนตาล	๐	๐
อำเภอพญาเม็งราย	๐	๐
อำเภอเวียงแก่น	๐	๐
อำเภอแม่ฟ้าหลวง	๐	๐
อำเภอเวียงเชียงรุ้ง	๐	๐
อำเภอดอยหลวง	๐	๐
อื่น ๆ	๐	๐
<b>รวม</b>	<b>๓๐</b>	<b>๑๐๐</b>

จากตารางที่ ๑.๕ ผู้ตอบแบบสอบถามส่วนใหญ่มีภูมิลำเนาอยู่ในอำเภอเมืองเชียงราย จำนวน ๒๗ ราย คิดเป็นร้อยละ ๙๐.๐ รองลงมา อำเภอแม่จัน จำนวน ๓ ราย คิดเป็นร้อยละ ๑๐.๐

## ตอนที่ ๒ การวิเคราะห์ข้อมูลในการประเมินผลสัมฤทธิ์และการบรรลุวัตถุประสงค์ของโครงการ

ผลสัมฤทธิ์และการบรรลุวัตถุประสงค์ ของโครงการ	ความคิดเห็น					
	เห็นด้วย	ร้อยละ	ไม่เห็นด้วย	ร้อยละ	ไม่แน่ใจ	ร้อยละ
๑. เพื่อให้บุคลากรด้านการท่องเที่ยวและด้านสื่อประชาสัมพันธ์สื่อมวลชนแขนงต่าง ๆ มีความรู้ความเข้าใจ กลยุทธ์ แนวคิด และแนวทางในการสร้างสรรค์ด้านการท่องเที่ยวและด้านสื่อประชาสัมพันธ์ที่ทันสมัยให้กับผู้เข้าร่วมโครงการ เพื่อนำมาประยุกต์ใช้และบริหารจัดการด้านการท่องเที่ยวของจังหวัดเชียงรายได้อย่างมีประสิทธิภาพ	๓๐	๑๐๐	๐	๐	๐	๐
๒. เพื่อฝึกอบรมและศึกษาดูงานส่งเสริมให้บุคลากรด้านการท่องเที่ยวและด้านสื่อประชาสัมพันธ์สื่อมวลชนแขนงต่าง ๆ ทั้งภาครัฐและภาคเอกชนมีวิสัยทัศน์ในการผลิตสื่อประชาสัมพันธ์ด้านการท่องเที่ยวของจังหวัดเชียงรายได้อย่างทันสมัย ถูกต้องและเหมาะสมกับการเปลี่ยนแปลงของโลกปัจจุบัน	๓๐	๑๐๐	๐	๐	๐	๐

จากตารางที่ ๒.๑ ในภาพรวมผู้ตอบแบบสอบถามส่วนใหญ่เห็นด้วยกับวัตถุประสงค์ของโครงการเพื่อให้บุคลากรด้านการท่องเที่ยวและด้านสื่อประชาสัมพันธ์สื่อมวลชนแขนงต่าง ๆ มีความรู้ความเข้าใจ กลยุทธ์ แนวคิด และแนวทางในการสร้างสรรค์ด้านการท่องเที่ยวและด้านสื่อประชาสัมพันธ์ที่ทันสมัยให้กับผู้เข้าร่วมโครงการ เพื่อนำมาประยุกต์ใช้และบริหารจัดการด้านการท่องเที่ยวของจังหวัดเชียงรายได้อย่างมีประสิทธิภาพ, เพื่อฝึกอบรมและศึกษาดูงานส่งเสริมให้บุคลากรด้านการท่องเที่ยวและด้านสื่อประชาสัมพันธ์สื่อมวลชนแขนงต่าง ๆ ทั้งภาครัฐและภาคเอกชนมีวิสัยทัศน์ในการผลิตสื่อประชาสัมพันธ์ด้านการท่องเที่ยวของจังหวัดเชียงรายได้อย่างทันสมัย ถูกต้องและเหมาะสมกับการเปลี่ยนแปลงของโลกปัจจุบัน จำนวน ๓๐ ราย คิดเป็นร้อยละ ๑๐๐

## ตอนที่ ๓ แสดงจำนวนร้อยละความพึงพอใจของผู้เข้าร่วมโครงการ

ประเด็น/หัวข้อ	ความพึงพอใจของผู้เข้าร่วมโครงการ				
	มากที่สุด	มาก	ปานกลาง	น้อย	น้อยที่สุด
	จำนวน	จำนวน	จำนวน	จำนวน	จำนวน
	(ร้อยละ)	(ร้อยละ)	(ร้อยละ)	(ร้อยละ)	(ร้อยละ)
<b>ด้านกระบวนการ ขั้นตอนการดำเนินโครงการ</b>					
๑. กระบวนการ ขั้นตอนการดำเนินการประสานงาน	๑๗	๙	๔	๐	๐
	(๕๖.๗)	(๓๐.๐)	(๑๓.๓)	(๐)	(๐)
๒. ระยะเวลาในการจัดโครงการ	๑๕	๑๓	๒	๐	๐
	(๕๐.๐)	(๔๓.๓)	(๖.๗)	(๐)	(๐)



๓. ผู้เข้าร่วมโครงการ มีความพึงพอใจในการจัดโครงการครั้งนี้	๒๐ (๖๖.๗)	๙ (๓๐.๐)	๑ (๓.๓)	๐ (๐)	๐ (๐)
<b>ด้านกิจกรรม</b>					
๔. วิทยากรสามารถถ่ายทอดความรู้ได้ดี	๑๘ (๖๐.๐)	๑๑ (๓๖.๗)	๑ (๓.๓)	๐ (๐)	๐ (๐)
๕. บรรยาย มาตรฐานความปลอดภัยและสุขอนามัยแก่ผู้ประกอบการด้านการท่องเที่ยว รองรับสถานการณ์การแพร่ระบาดของโรคติดเชื้อไวรัสโคโรนา ๒๐๑๙ คลี่คลายกลับสู่สภาวะปกติ	๒๓ (๗๖.๗)	๖ (๒๐.๐)	๑ (๓.๓)	๐ (๐)	๐ (๐)
๖. บรรยาย กลยุทธ์การท่องเที่ยวของประเทศไทยในสถานการณ์โควิด-๑๙	๒๓ (๗๖.๗)	๗ (๒๓.๓)	๐ (๐)	๐ (๐)	๐ (๐)
๗. บรรยาย สิทธิและเสรีภาพของสื่อและจริยธรรมในวิชาชีพ	๒๐ (๖๖.๗)	๑๐ (๓๓.๓)	๐ (๐)	๐ (๐)	๐ (๐)
๘. ศึกษาดูงาน ณ สถานีวิทยุกระจายเสียงแห่งประเทศไทยประจำบุรีรัมย์	๒๓ (๗๖.๗)	๗ (๒๓.๓)	๐ (๐)	๐ (๐)	๐ (๐)
๙. ศึกษาดูงาน ณ ด้านสังขร, วัดเขาตะเกียบ, พิพิธภัณฑ์สัตว์น้ำห้วยวกอ	๒๑ (๗๐.๐)	๙ (๓๐.๐)	๐ (๐)	๐ (๐)	๐ (๐)
๑๐. ศึกษาดูงาน ณ อุทยานแห่งชาติเขาสามร้อยยอด โครงการชั่งหัวมัน ตามพระราชดำริรัชกาลที่ ๙	๒๑ (๗๐.๐)	๙ (๓๐.๐)	๐ (๐)	๐ (๐)	๐ (๐)
๑๑. ศึกษาดูงาน ณ วัดห้วยมงคล, อุทยานราชภักดิ์	๑๙ (๖๓.๓)	๑๑ (๓๖.๗)	๐ (๐)	๐ (๐)	๐ (๐)
๑๒. ศึกษาดูงาน ณ พระรามราชนิเวศน์, อุทยานประวัติศาสตร์พระนครคีรี	๒๐ (๖๖.๗)	๙ (๓๐.๐)	๑ (๓.๓)	๐ (๐)	๐ (๐)
๑๓. ศึกษาดูงาน ณ องค์การบริหารส่วนจังหวัดพระนครศรีอยุธยา	๑๘ (๖๐.๐)	๑๑ (๓๖.๗)	๑ (๓.๓)	๐ (๐)	๐ (๐)
<b>ด้านการให้บริการของเจ้าหน้าที่</b>					
๑๔. ความเหมาะสมของสถานที่ศึกษาดูงาน	๒๑ (๗๐.๐)	๙ (๓๐.๐)	๐ (๐)	๐ (๐)	๐ (๐)
๑๕. การให้บริการด้วยความสุภาพ อ่อนโยน และไม่ตรีจิต	๒๐ (๖๖.๗)	๑๐ (๓๓.๓)	๐ (๐)	๐ (๐)	๐ (๐)
๑๖. ความสมบูรณ์ของรถโดยสาร เช่น แอร์, เครื่องเสียง, โทรศัพท์, ห้องน้ำ ฯลฯ	๑๙ (๖๓.๓)	๑๐ (๓๓.๓)	๑ (๓.๓)	๐ (๐)	๐ (๐)

จากตารางที่ ๓.๑ ผู้ตอบแบบสอบถามส่วนใหญ่มีความพึงพอใจมากที่สุด คือ บรรยาย มาตรฐานความปลอดภัยและสุขอนามัยแก่ผู้ประกอบการด้านการท่องเที่ยว รองรับสถานการณ์การแพร่ระบาดของโรคติดเชื้อไวรัสโคโรนา ๒๐๑๙ คลี่คลายกลับสู่สภาวะปกติ, บรรยาย กลยุทธ์การท่องเที่ยวของประเทศไทยในสถานการณ์โควิด-๑๙ จำนวน ๒๓ ราย คิดเป็นร้อยละ ๗๖.๗ รองลงมาศึกษาดูงาน ณ ด้านสังขร, วัดเขาตะเกียบ, พิพิธภัณฑ์สัตว์น้ำห้วยวกอ, ศึกษาดูงาน ณ อุทยานแห่งชาติเขาสามร้อยยอด โครงการชั่งหัวมัน

ตามพระราชดำริ รัชกาลที่ ๙, ความเหมาะสมของสถานที่ศึกษาดูงาน จำนวน ๒๑ ราย คิดเป็นร้อยละ ๗๐.๐ และผู้เข้าร่วมโครงการ มีความพึงพอใจในการจัดโครงการครั้งนี้, บรรยาย สติธิและเสรีภาพของสื่อและจริยธรรม ในวิชาชีพ, ศึกษาดูงาน ณ พระรามราชนิเวศน์, อุทยานประวัติศาสตร์พระนครคีรี, การให้บริการด้วยความ สุภาพ อ่อนโยน และไม่ตรีจิต จำนวน ๒๐ ราย คิดเป็นร้อยละ ๖๖.๗ ตามลำดับ

### ตอนที่ ๓ การวิเคราะห์ความพึงพอใจของผู้เข้าร่วมงาน

ความพึงพอใจ	ค่าเฉลี่ย	ส่วนเบี่ยงเบน มาตรฐาน	แปลความหมาย
<b>ด้านกระบวนการ ขั้นตอนการดำเนินโครงการ</b>			
๑. กระบวนการ ขั้นตอนการดำเนินการ การประสานงาน	๔.๔๓	๐.๗๒	มีความพึงพอใจมากที่สุด
๒. ระยะเวลาในการจัดโครงการ	๔.๔๓	๐.๖๒	มีความพึงพอใจมากที่สุด
๓. ผู้เข้าร่วมโครงการ มีความพึงพอใจ ในการจัดโครงการครั้งนี้	๔.๖๓	๐.๕๕	มีความพึงพอใจมากที่สุด
<b>ด้านกิจกรรม</b>			
๔. วิทยากรสามารถถ่ายทอดความรู้ได้ดี	๔.๕๖	๐.๕๖	มีความพึงพอใจมากที่สุด
๕. บรรยาย มาตรฐานความปลอดภัยและสุขอนามัย แก่ผู้ประกอบการด้านการท่องเที่ยว รองรับสถานการณ์ การแพร่ระบาดของโรคติดเชื้อไวรัสโคโรนา ๒๐๑๙ คลี่คลายกลับสู่สภาวะปกติ	๔.๗๓	๐.๕๒	มีความพึงพอใจมากที่สุด
๖. บรรยาย กลยุทธ์การท่องเที่ยวของประเทศไทย ในสถานการณ์โควิด-๑๙	๔.๗๖	๐.๔๓	มีความพึงพอใจมากที่สุด
๗. บรรยาย สติธิและเสรีภาพของสื่อและจริยธรรม ในวิชาชีพ	๔.๖๖	๐.๔๗	มีความพึงพอใจมากที่สุด
๘. ศึกษาดูงาน ณ สถานีวิจัยกระจายเสียงแห่งประเทศไทย ประจวบคีรีขันธ์	๔.๗๖	๐.๔๓	มีความพึงพอใจมากที่สุด
๙. ศึกษาดูงาน ณ ด่านสิงขร, วัดเขาตะเกียบ, พิพิธภัณฑ์สัตว์น้ำห้วยกอ	๔.๗๐	๐.๔๖	มีความพึงพอใจมากที่สุด
๑๐. ศึกษาดูงาน ณ อุทยานแห่งชาติเขาสามร้อยยอด โครงการชั่งหัวมัน ตามพระราชดำริ รัชกาลที่ ๙	๔.๗๐	๐.๔๖	มีความพึงพอใจมากที่สุด
๑๑. ศึกษาดูงาน ณ วัดห้วยมงคล, อุทยานราชภักดิ์	๔.๖๓	๐.๔๙	มีความพึงพอใจมากที่สุด
๑๒. ศึกษาดูงาน ณ พระรามราชนิเวศน์, อุทยานประวัติศาสตร์พระนครคีรี	๔.๖๓	๐.๕๕	มีความพึงพอใจมากที่สุด
๑๓. ศึกษาดูงาน ณ องค์การบริหารส่วนจังหวัด พระนครศรีอยุธยา	๔.๕๖	๑.๕๖	มีความพึงพอใจมากที่สุด

## ตอนที่ ๓ การวิเคราะห์ความพึงพอใจของผู้เข้าร่วมงาน (ต่อ)

ความพึงพอใจ	ค่าเฉลี่ย	ส่วนเบี่ยงเบนมาตรฐาน	แปลความหมาย
<b>ด้านการให้บริการของเจ้าหน้าที่</b>			
๑๔. ความเหมาะสมของสถานที่ศึกษาดูงาน	๔.๗๐	๐.๕๖	มีความพึงพอใจมากที่สุด
๑๕. การให้บริการด้วยความสุภาพ อ่อนโยน และไม่ตรีจิต	๔.๖๖	๐.๔๗	มีความพึงพอใจมากที่สุด
๑๖. ความสมบูรณ์ของรถโดยสาร เช่น แอร์, เครื่องเสียง, โทรทัศน์, ห้องน้ำ ฯลฯ	๔.๖๐	๐.๕๖	มีความพึงพอใจมากที่สุด

จากตารางที่ ๓.๒ ผู้ตอบแบบสอบถามส่วนใหญ่มีระดับความพึงพอใจมากที่สุด ค่าเฉลี่ยเท่ากับ ๔.๗๖ บรรยาย กลยุทธ์การท่องเที่ยวของประเทศไทยในสถานการณ์โควิด-๑๙, ศึกษาดูงาน ณ สถานีวิทยุกระจายเสียงแห่งประเทศไทยประจำวชิรชัยรังษี รองลงมา บรรยาย มาตรฐานความปลอดภัยและสุขอนามัยแก่ผู้ประกอบการด้านการท่องเที่ยว รองรับสถานการณ์การแพร่ระบาดของโรคติดเชื้อไวรัสโคโรนา ๒๐๑๙ คลี่คลายกลับสู่สภาวะปกติ ค่าเฉลี่ยเท่ากับ ๔.๗๓ และศึกษาดูงาน ณ ด้านสิงขร, วัดเขาตะเกียบ, พิพิธภัณฑสถานแห่งชาติห้วยทับทัน, ศึกษาดูงาน ณ อุทยานแห่งชาติเขาสามร้อยยอด โครงการชั่งหัวมัน ตามพระราชดำริ รัชกาลที่ ๙, ความเหมาะสมของสถานที่ศึกษาดูงาน ค่าเฉลี่ยเท่ากับ ๔.๗๐ ตามลำดับ

**หมายเหตุ การวิเคราะห์ข้อมูลในส่วนของการประเมินความพึงพอใจ** สถิติที่ใช้ในการวิเคราะห์ ได้แก่ ค่าเฉลี่ย (Mean) ค่าส่วนเบี่ยงเบนมาตรฐาน (Standard Deviation) การแปรผล แบ่งเป็น ๕ ระดับความสำคัญ คือ มากที่สุด มาก ปานกลาง น้อย น้อยที่สุด ซึ่งกำหนดเกณฑ์การให้คะแนนแต่ละข้อคำถาม ดังนี้

๑) มากที่สุด	หมายถึง	๕	คะแนน
๒) มาก	หมายถึง	๔	คะแนน
๓) ปานกลาง	หมายถึง	๓	คะแนน
๔) น้อย	หมายถึง	๒	คะแนน
๕) น้อยที่สุด	หมายถึง	๑	คะแนน

ใช้เกณฑ์การแปลความหมายค่าคะแนนเฉลี่ย โดยกำหนดอัตราภาคชั้น (Interval) ดังนี้คือ

<u>ช่วงคะแนนค่าเฉลี่ย</u>	<u>การแปลความหมาย</u>
๔.๒๑ - ๕.๐๐	มากที่สุด
๓.๔๑ - ๔.๒๐	มาก
๒.๖๑ - ๓.๔๐	ปานกลาง
๑.๘๑ - ๒.๖๐	น้อย
๑.๐๐ - ๑.๘๐	น้อยที่สุด

## ตอนที่ ๔ ปัญหา อุปสรรค และข้อเสนอแนะ

**ปัญหา อุปสรรค**

การติดต่อสื่อสารประสานยังไม่เพียงพอ

**ข้อเสนอแนะ**

ต้องการให้จัดโครงการศึกษาดูงานแบบนี้ทุก ๆ ปี

รูปภาพกิจกรรม





โครงการที่องค์การบริหารส่วนจังหวัดเชียงรายสนับสนุนงบประมาณให้แก่หน่วยงานอื่น

อุดหนุน อบต.แม่สลองนอก อ.แม่ฟ้าหลวง ตามโครงการ ส่งเสริมและพัฒนากองท่องเที่ยว “เทศกาลชิมชา ซากุระงาม วัฒนธรรมชนเผ่าและกาแพดอยแม่สลอง” ครั้งที่ ๒๔ ประจำปี ๒๕๖๓

การออกตรวจติดตามและประเมินผลของคณะกรรมการตรวจติดตามและประเมินผลโครงการ

๑. โครงการ ส่งเสริมและพัฒนากองท่องเที่ยว “เทศกาลชิมชา ซากุระงาม วัฒนธรรมชนเผ่าและกาแพดอยแม่สลอง” ครั้งที่ ๒๔ ประจำปี ๒๕๖๓

งบประมาณ ๑๐๐,๐๐๐.- บาท (-หนึ่งแสนบาทถ้วน-)

๒. หน่วยงานที่รับผิดชอบโครงการ องค์การบริหารส่วนตำบลแม่สลองนอก อำเภอแม่ฟ้าหลวง จังหวัดเชียงราย

๓. ลักษณะการจัดโครงการ/กิจกรรม ตรงตามวัตถุประสงค์หรือไม่

ตรง เนื่องจาก เป็นการส่งเสริมและอนุรักษ์ประเพณี วัฒนธรรมและภูมิปัญญาท้องถิ่นของชายไทยพื้นเมืองและชาติพันธุ์กลุ่มต่าง ๆ ส่งเสริมรายได้ให้แก่ประชาชนในท้องถิ่น ส่งเสริมการท่องเที่ยวตำบลแม่สลองนอก อำเภอแม่ฟ้าหลวง ให้เป็นที่รู้จักของประชาชนโดยทั่วไป

ไม่ตรง

๔. เป้าหมายของการจัดกิจกรรม/โครงการ

เป็นไปตามเป้าหมาย เนื่องจาก มีนักท่องเที่ยวเข้าร่วมงานเข้าร่วมกิจกรรมเป็นจำนวนมาก มีการจัดการแสดงวัฒนธรรมชนเผ่ากลุ่มต่าง ๆ

ไม่เป็นไปตามเป้าหมาย

๕. ระยะเวลาดำเนินการ  เป็นไปตามที่ระบุไว้ในโครงการ

คือวันที่ ๒๘ ธันวาคม ๒๕๖๒ - ๒ มกราคม ๒๕๖๓

ไม่เป็นไปตามที่ระบุไว้ในโครงการ เพราะ

๖. สถานที่จัดโครงการ/กิจกรรม ณ สนามกีฬา โรงเรียนบ้านสันติคีรี (สันติคีรีวิทยาคม) ตำบลแม่สลองนอก อ.แม่ฟ้าหลวง จ.เชียงราย

๗. ผลการดำเนินงานโครงการเป็นไปตามวัตถุประสงค์ของโครงการในด้าน

- ๑) การส่งเสริมการท่องเที่ยว
- ๒) การอนุรักษ์วัฒนธรรมประเพณี
- ๓) การส่งเสริมผลิตภัณฑ์ การอนุรักษ์ภูมิปัญญาท้องถิ่น

อย่างไร (โปรดระบุ)

- ๑) การส่งเสริมการท่องเที่ยวของตำบลแม่สลองนอก ให้เป็นที่รู้จักของประชาชนโดยทั่วไป
- ๒) การเปิดโอกาสให้ชาติพันธุ์กลุ่มต่าง ๆ ได้แสดงความสามารถให้เป็นที่รู้จักแก่บุคคลทั่วไป
- ๓) ส่งเสริมภาคประชาชนในการนำสินค้าและผลิตภัณฑ์ท้องถิ่นมาจัดจำหน่าย สร้างรายได้เพิ่มมากขึ้น

๘. ป้ายประชาสัมพันธ์โครงการ/กิจกรรม  มี  ไม่มี

๙. ปัญหา/อุปสรรค

๑) สถานที่จัดงานมีความเหมาะสมแต่บริเวณจัดงานนั้นอยู่ไกลจากบริเวณชุมชน จึงทำให้ประชาชนทั่วไปที่อยู่ต่างพื้นที่เข้าร่วมกิจกรรมค่อนข้างน้อย

๑๐. ข้อเสนอแนะ

๑) เห็นควรให้การสนับสนุนโครงการต่อไป เพื่อเป็นการส่งเสริมและสนับสนุนการท่องเที่ยวให้เป็นที่รู้จักของประชาชนโดยทั่วไป

๒) ควรมีการประชาสัมพันธ์เชิญชวนภาคประชาชนทั่วไปเข้าร่วมกิจกรรมให้เพิ่มมากขึ้น

รูปภาพกิจกรรม






โครงการที่องค์การบริหารส่วนจังหวัดเชียงรายสนับสนุนงบประมาณให้แก่หน่วยงานอื่น  
 อุดหนุน สำนักงานวัฒนธรรมจังหวัดเชียงราย ตามโครงการ สืบสานประเพณีนมัสการและสร้าง  
 พระธาตุดอยตุง ประจำปี ๒๕๖๓

การออกตรวจติดตามและประเมินผลของคณะกรรมการตรวจติดตามและประเมินผลโครงการ

๑. ชื่อโครงการ ..สืบสานประเพณีนมัสการและสร้างพระธาตุดอยตุง ประจำปี ๒๕๖๓.....
๒. งบประมาณ ..๓๐๐,๐๐๐ บาท...(สามแสนบาทถ้วน).....
๓. หน่วยงานที่รับผิดชอบโครงการ ..สำนักงานวัฒนธรรมจังหวัดเชียงราย.....
๔. ลักษณะการจัดโครงการ/กิจกรรม ตรงตามวัตถุประสงค์หรือไม่  
 ตรง  ไม่ตรง เนื่องจาก.....
๕. เป้าหมายของการจัด กิจกรรม/โครงการ  
 เป็นไปตามเป้าหมาย  ไม่เป็นไปตามเป้าหมาย เนื่องจาก.....
๖. ระยะเวลาดำเนินการ  เป็นไปตามที่ระบุไว้ในโครงการ คือวันที่ ๗ - ๘ มีนาคม ๒๕๖๓  
 ไม่เป็นไปตามที่ระบุไว้ในโครงการ
๗. สถานที่จัดโครงการ/กิจกรรม ณ วัดพระธาตุดอยตุง ตำบลห้วยไคร้ อำเภอแม่สาย จังหวัดเชียงราย
๘. ผลการดำเนินตามโครงการเป็นไปตามวัตถุประสงค์ของโครงการในด้าน สืบสานประเพณีวัฒนธรรมและ  
 ส่งเสริมการท่องเที่ยว อย่างไร เป็นการส่งเสริมให้ประชาชนทุกเพศทุกวัยได้มีส่วนร่วมอนุรักษ์ประเพณี  
 วัฒนธรรมที่สืบทอดกันมาและส่งเสริมการท่องเที่ยวในจังหวัด
๙. ป้ายประชาสัมพันธ์โครงการ/กิจกรรม  มี  ไม่มี เนื่องจาก
๑๐. ปัญหา/อุปสรรค -
๑๑. ข้อเสนอแนะ ควรส่งเสริมให้มีการจัดงานในครั้งต่อไป

### รูปภาพกิจกรรม





## โครงการ จัดทำฐานข้อมูลด้านศาสนา วัฒนธรรมและจารีตประเพณีท้องถิ่น งบประมาณ : ๓๐๐,๐๐๐ บาท

### ๑. ความสำคัญและความเป็นมา

ศาสนา วัฒนธรรม และจารีตประเพณีท้องถิ่นของไทย จัดว่าเป็น “ทรัพยากรทางวัฒนธรรม” หรือ “ทรัพย์สินทางวัฒนธรรม” หรือ “มรดกทางวัฒนธรรม” ของชาติ ซึ่งจำเป็นต้องอนุรักษ์ไว้เพื่อส่งมอบให้ประชาชนรุ่นต่อ ๆ ไป นำไปจัดการให้เกิดประโยชน์สูงสุดอย่างยั่งยืนจนสามารถนำไปสู่การพัฒนาในด้านต่าง ๆ ของสังคมและวัฒนธรรมอย่างต่อเนื่อง ซึ่งเป็นความหมายที่แท้จริงของการอนุรักษ์เพื่อการพัฒนา

การเผยแพร่ความรู้ที่ถูกต้องเกี่ยวกับศาสนา วัฒนธรรม และจารีตประเพณีท้องถิ่นอย่างมีประสิทธิภาพ และรวดเร็วเป็นสิ่งสำคัญและจำเป็นในยุคปัจจุบัน การนำเอาวิธีการจัดการและเทคโนโลยีสมัยใหม่มาช่วยจัดรวบรวมข้อมูลที่ยังกระจัดกระจายมาทำระบบฐานข้อมูลศาสนา วัฒนธรรม และจารีตประเพณีท้องถิ่น เป็นกิจกรรมที่สามารถส่งเสริมให้เผยแพร่ความรู้นี้ประสบความสำเร็จสูงจนสามารถนำมาปูความเข้มแข็งของสังคมและวัฒนธรรมไทยต่อไปได้ เพราะวิธีการที่ช่วยให้เกิดความร่วมมือในการอนุรักษ์มรดกทางวัฒนธรรมของชาติไว้เพื่อนำไปใช้ประโยชน์ได้ดีที่สุดก็คือการให้ความรู้ความเข้าใจที่ถูกต้องในเรื่องนี้ให้มากที่สุดเท่าที่จะทำได้แก่สาธารณชนทั่วไป

องค์การบริหารส่วนจังหวัดเชียงราย เป็นองค์กรปกครองส่วนท้องถิ่น ตามพระราชบัญญัติองค์การบริหารส่วนจังหวัด พ.ศ. ๒๕๔๐ และแก้ไขเพิ่มเติม รวมทั้งพระราชบัญญัติกำหนดแผนและขั้นตอนการกระจายอำนาจให้แก่องค์กรปกครองส่วนท้องถิ่น พ.ศ. ๒๕๔๒ ซึ่งได้กำหนดอำนาจหน้าที่ในการจัดระบบการบริการสาธารณะไว้ในหมวด ๒ มาตรา ๑๗ ภายใต้อำนาจ มาตรา ๑๖ ให้องค์การบริหารส่วนจังหวัด



มีอำนาจหน้าที่ในการจัดระบบสาธารณสุข เพื่อประโยชน์ของประชาชนในท้องถิ่นตนเอง (๑๘) การส่งเสริม การกีฬา จารีตประเพณี และวัฒนธรรมอันดีงามท้องถิ่น และกฎกระทรวง พ.ศ. ๒๕๕๑ ออกตามความใน พระราชบัญญัติองค์การบริหารส่วนจังหวัด พ.ศ. ๒๕๔๐ ลงวันที่ ๑๔ กันยายน ๒๕๔๑ ข้อ ๑๑ การจัดการศึกษา ทำนุบำรุงศาสนา และบำรุงรักษาศิลปะ จารีตประเพณี ภูมิปัญญาท้องถิ่นหรือวัฒนธรรมอันดีของท้องถิ่น

ดังนั้น ตามนัยมาตรา ๑๒(๑๕) และมาตรา ๒๐ แห่งพระราชบัญญัติกำหนดแผนและขั้นตอน กระจายอำนาจให้แก่องค์กรปกครองส่วนท้องถิ่น พ.ศ. ๒๕๔๒ ในการกำหนดอำนาจและหน้าที่ในการจัดระบบ การบริการสาธารณสุข ข้อ ๒(๔) การส่งเสริมจารีตประเพณี วัฒนธรรม การท่องเที่ยว การส่งเสริมการลงทุน และพาณิชย์กรรมของจังหวัด องค์การบริหารส่วนจังหวัดเชียงราย จึงได้จัดทำฐานข้อมูลศาสนา วัฒนธรรม และจารีตประเพณีท้องถิ่นขึ้น เพื่อเป็นศูนย์กลางการให้บริการข้อมูลแก่ผู้สนใจ

## ๒. วัตถุประสงค์

- ๒.๑ จัดทำระบบฐานข้อมูลทางศาสนาในท้องถิ่นจังหวัดเชียงราย
- ๒.๒ จัดทำระบบฐานข้อมูลทางวัฒนธรรมในท้องถิ่นจังหวัดเชียงราย
- ๒.๓ จัดทำระบบฐานข้อมูลทางจารีตในประเพณีท้องถิ่นจังหวัดเชียงราย

## ๓. การวิเคราะห์ข้อมูล

ตัวชี้วัดความสำเร็จ	วิธีประเมิน	เครื่องมือที่ใช้ใน การประเมิน	ผลการดำเนินงาน
๑. จำนวนผู้เข้าร่วมโครงการ ไม่ต่ำกว่า ๑,๒๐๐ คน	จำนวนผู้เข้าร่วมโครงการใน การลงทะเบียนเข้าร่วมการ อบรม	เอกสารลงทะเบียน	ร้อยละ ๑๐๐
๒. ผู้เข้าร่วมโครงการมีความ พึงพอใจไม่น้อยกว่าร้อยละ ๘๐	สัมภาษณ์, สอบถามผู้เข้าร่วม กิจกรรม	แบบสอบถาม	ร้อยละ ๙๕

## สรุปผลการดำเนินงานตามวัตถุประสงค์

ที่	วัตถุประสงค์	สภาพความสำเร็จ		ผลการดำเนินงาน
		บรรลุ	ไม่บรรลุ	
๑	จัดทำระบบฐานข้อมูลทางศาสนาในท้องถิ่น จังหวัดเชียงราย	/		มีระบบฐานข้อมูลของวิชาการ ด้านศาสนา วัฒนธรรม และจารีต ประเพณีท้องถิ่นขององค์การ บริหารส่วนจังหวัดเชียงราย
๒	จัดทำระบบฐานข้อมูลทางวัฒนธรรมในท้องถิ่น จังหวัดเชียงราย	/		สามารถจัดเก็บและจัดการข้อมูล ของวิชาการวัฒนธรรม ท้องถิ่น ขององค์การบริหารส่วนจังหวัด เชียงราย
๓	จัดทำระบบฐานข้อมูลทางจารีตในประเพณี ท้องถิ่นจังหวัดเชียงราย	/		สามารถจัดเก็บและจัดการข้อมูล ของวิชาการจารีตประเพณีท้องถิ่น ขององค์การบริหารส่วนจังหวัด เชียงราย

### การประเมินโครงการ/กิจกรรม

ผลจากการดำเนินการแจกแบบสอบถามให้ผู้เข้าร่วมโครงการ จำนวน ๖๐๐ ฉบับ ได้รับแบบสอบถามคืน จำนวน ๕๕๐ ฉบับ คิดเป็นร้อยละ ๙๕ ของผู้ตอบแบบสอบถาม

### ผลการประเมินโครงการ/กิจกรรม

ที่	ประเด็น	ระดับความพึงพอใจ (ร้อยละ)				
		มากที่สุด	มาก	ปานกลาง	น้อย	น้อยที่สุด
๑	การต้อนรับและการลงทะเบียน	/				
๒	เอกสารประกอบการฝึกอบรม		/			
๓	วิทยากร	/				
๔	สามารถนำเอาความรู้ที่ได้รับไปประยุกต์ใช้		/			
๕	สถานที่จัดกิจกรรมและสิ่งอำนวยความสะดวก	/				
๖	อาหารว่างและเครื่องดื่ม	/				
๗	ความพึงพอใจในภาพรวม		/			
๘	ควรจัดโครงการอย่างต่อเนื่อง	/				
สรุป ความพึงพอใจในภาพรวมของการเข้าร่วมโครงการ/กิจกรรมในครั้งนี้		/				

**สรุป** จากการประเมินความพึงพอใจของผู้เข้าร่วมโครงการ ผลปรากฏว่าผู้เข้าร่วมโครงการมีความพึงพอใจในภาพรวม คิดเป็นร้อยละ ๙๕ และมีความพึงพอใจ ๓ ลำดับแรก คือ

๑. มีความพึงพอใจด้าน วิทยากร คิดเป็นร้อยละ ๙๗
๒. มีความพึงพอใจด้าน อาหารว่างและเครื่องดื่ม คิดเป็นร้อยละ ๙๕
๓. มีความพึงพอใจด้าน สถานที่จัดกิจกรรมและสิ่งอำนวยความสะดวก คิดเป็นร้อยละ ๙๔

### รูปภาพกิจกรรม







### ยุทธศาสตร์ที่ ๓ การพัฒนาทางการศึกษาและการสาธารณสุข

โครงการในแผนพัฒนาท้องถิ่น (พ.ศ. ๒๕๖๑ - ๒๕๖๕) องค์การบริหารส่วนจังหวัดเชียงราย และฉบับเพิ่มเติม ครั้งที่ ๑ - ๗, ฉบับแก้ไข ครั้งที่ ๑ - ๔ ฉบับเปลี่ยนแปลง ครั้งที่ ๑ - ๒ ยุทธศาสตร์ที่ ๓ การพัฒนาทางการศึกษาและการสาธารณสุข เฉพาะปีงบประมาณ พ.ศ. ๒๕๖๓ มีจำนวน ๔๖ โครงการ นำไปสู่การปฏิบัติ จำนวน ๔๐ โครงการ และมีการออกตรวจติดตามโครงการ จำนวน ๒ โครงการ มีดังนี้

#### โครงการที่องค์การบริหารส่วนจังหวัดเชียงรายสนับสนุนงบประมาณให้แก่หน่วยงานอื่น

อุดหนุนศูนย์การศึกษาพิเศษประจำจังหวัดเชียงราย ตามโครงการส่งเสริมพัฒนาคุณภาพชีวิตแก่เด็กพิการในจังหวัดเชียงราย ปี ๒๕๖๓

การออกตรวจติดตามและประเมินผลของคณะกรรมการตรวจติดตามและประเมินผลโครงการ

๑. โครงการ ส่งเสริมพัฒนาคุณภาพชีวิตแก่เด็กพิการในจังหวัดเชียงราย ปี ๒๕๖๓

งบประมาณ ๓๐๐,๐๐๐.- บาท (-สามแสนบาทถ้วน-)

๒. หน่วยงานที่รับผิดชอบโครงการ ศูนย์การศึกษาพิเศษ ประจำจังหวัดเชียงราย

๓. ลักษณะการจัดโครงการ/กิจกรรม ตรงตามวัตถุประสงค์หรือไม่

ตรง เนื่องจาก เพื่อให้นักเรียนของศูนย์การศึกษาพิเศษ ประจำจังหวัดเชียงราย มีสื่อในการพัฒนาศักยภาพทางร่างกาย สติปัญญา เพื่อสอดคล้องกับความต้องการจำเป็นพิเศษ

ไม่ตรง

๔. เป้าหมายของการจัดกิจกรรม/โครงการ

เป็นไปตามเป้าหมาย เนื่องจาก นักเรียนของศูนย์การศึกษาพิเศษ ได้รับสื่อการเรียนการสอนพัฒนาศักยภาพทางร่างกาย สังคมและสติปัญญา สอดคล้องกับความต้องการที่จำเป็น และนักเรียนมีพัฒนาการและคุณภาพชีวิตที่ดียิ่งขึ้น

ไม่เป็นไปตามเป้าหมาย

๕. ระยะเวลาดำเนินการ  เป็นไปตามที่ระบุไว้ในโครงการ คือวันที่ ๑ กุมภาพันธ์ - ๓๑ มีนาคม ๒๕๖๓

ไม่เป็นไปตามที่ระบุไว้ในโครงการ เพราะ

๖. สถานที่จัดโครงการ/กิจกรรม ณ ศูนย์การศึกษาพิเศษ ประจำจังหวัดเชียงราย อำเภอเมืองเชียงราย จังหวัดเชียงราย

๗. ผลการดำเนินการตามโครงการเป็นไปตามวัตถุประสงค์ของโครงการในด้าน

๑) นักเรียนศูนย์การศึกษาพิเศษได้รับสื่อการเรียนการสอนพัฒนาศักยภาพทางด้านร่างกาย อารมณ์และสติปัญญา สอดคล้องกับความต้องการจำเป็นพิเศษ มีพัฒนาการและคุณภาพชีวิตที่ดีขึ้นทุกคน

๒) ผู้ปกครอง และผู้ที่เข้าร่วมกิจกรรมทุกคนมีความพึงพอใจต่อรูปแบบการพัฒนา

๘. ป้ายประชาสัมพันธ์โครงการ/กิจกรรม  มี  ไม่มี

๙. ปัญหา/อุปสรรค

๑) สื่อการเรียนการสอนที่จัดซื้อ มีความคล้ายคลึงกับการเรียนการสอนของสื่อการเรียนการสอนของเด็กทั่วไป แต่ราคาจัดซื้อค่อนข้างสูงกว่า และคุณภาพสื่อไม่เหมาะสมกับราคาที่ตั้งไว้ในโครงการ

๑๐. ข้อเสนอแนะ

๑) ขอเสนอให้มีการนำมาตรฐานสื่อการเรียนการสอนของนักเรียนศูนย์การศึกษาพิเศษมาประกอบการอธิบายรูปแบบสื่อการเรียนการสอนให้แก่บุคคลทั่วไปได้รับทราบ

๒) เพิ่มเติมการจัดซื้อจัดจ้างผ่านระบบบริหารการเงินการคลังภาครัฐแบบอิเล็กทรอนิกส์ GFmis เพื่อแสดงความโปร่งใสในการดำเนินการใช้จ่ายเงินของหน่วยงานที่ขอรับเงินอุดหนุน





โครงการที่องค์การบริหารส่วนจังหวัดเชียงรายสนับสนุนงบประมาณให้แก่หน่วยงานอื่น

อุดหนุนสำนักงานพระพุทธศาสนาจังหวัดเชียงราย ตามโครงการ พัฒนาทักษะวิชาการแก่นักเรียน เพื่อเชื่อมสัมพันธ์และบูรณาการการเรียนรู้สู่ชุมชนและสังคม ประจำปีงบประมาณ พ.ศ. ๒๕๖๓

การออกตรวจติดตามและประเมินผลของคณะกรรมการตรวจติดตามและประเมินผลโครงการ

๑. โครงการ โครงการพัฒนาทักษะวิชาการแก่นักเรียนเพื่อเชื่อมสัมพันธ์และบูรณาการการเรียนรู้สู่ชุมชนและสังคม ประจำปีงบประมาณ พ.ศ. ๒๕๖๓

๒. งบประมาณ ๕๘๔,๖๐๐.- บาท (-ห้าแสนแปดหมื่นสี่พันหกร้อยบาทถ้วน-)

๓. หน่วยงานที่รับผิดชอบโครงการ สำนักงานพระพุทธศาสนาจังหวัดเชียงราย

๔. ลักษณะการจัดโครงการ/กิจกรรม ตรงตามวัตถุประสงค์หรือไม่

ตรง เนื่องจาก เป็นการพัฒนาทักษะทางด้านวิชาการ การเรียนรู้แบบบูรณาการชุมชนและสังคม เข้าไว้ด้วยกัน เป็นการพัฒนาทักษะและการแสดงความสามารถเยาวชนที่บวชเรียนในพุทธศาสนาให้เป็นที่รู้จักแก่ประชาชนทั่วไป อาทิ การแกะสลัก การจัดสวนแก้ว การเขียน-อ่านหนังสือภาษาล้านนา เป็นต้น

ไม่ตรง

๕. เป้าหมายของการจัดกิจกรรม/โครงการ

เป็นไปตามเป้าหมาย เนื่องจาก คณะผู้บริหารโรงเรียนพระปริยัติธรรม บุคลากรโรงเรียน นักเรียน (เยาวชนที่บวชเรียนในพุทธศาสนา) ประชาชนทั่วไปได้เข้าร่วมกิจกรรมและแสดงผลงานทางวิชาการและงานฝีมือ

ไม่เป็นไปตามเป้าหมาย

๖. ระยะเวลาดำเนินการ  เป็นไปตามที่ระบุไว้ในโครงการ คือวันที่ ๑๐ - ๑๒ ธันวาคม ๒๕๖๒

ไม่เป็นไปตามที่ระบุไว้ในโครงการ เพราะ

๗. สถานที่จัดโครงการ/กิจกรรม ณ พุทธมณฑลสมโภชน์เมืองเชียงราย ๓๕๐ ปี บ้านต้นงิ้ว ต.บัวสลี อ.แม่ลาว จ.เชียงราย

๘. ผลการดำเนินการตามโครงการเป็นไปตามวัตถุประสงค์ของโครงการในด้าน

๑) การส่งเสริมและสนับสนุนเยาวชนที่ครอบครัวยากจนและขาดโอกาสทางการศึกษาได้การบวชเรียนในพุทธศาสนา

๒) การเปิดโอกาสให้เยาวชนได้แสดงความรู้ความสามารถให้เป็นที่รู้จักแก่บุคคลทั่วไป

๓) ส่งเสริมภาคประชาชนในการมีส่วนร่วมในกิจกรรมทางพระพุทธศาสนา

๔) การให้ความสำคัญในการสืบสานศิลปวัฒนธรรมอันดีงาม การอนุรักษ์งานศิลปะ การอาชีพท้องถิ่นให้คงอยู่สืบไป

อย่างไร (โปรดระบุ)

ทำให้เยาวชนที่บวชเรียนในพุทธศาสนามีประชาชนในพื้นที่และบริเวณใกล้เคียง ได้มีการถ่ายทอดความรู้และภูมิปัญญาท้องถิ่น ภาคประชาชนได้เข้าร่วมกิจกรรม และเห็นการแสดงทักษะงานวิชาการและงานฝีมือของเยาวชน รวมทั้งสามารถนำความรู้ที่ได้จากการเข้าร่วมกิจกรรมนั้น ไปถ่ายทอดให้แก่บุตรหลานของตนได้

๙. ป้ายประชาสัมพันธ์โครงการ/กิจกรรม  มี  ไม่มี

๑๐. ปัญหา/อุปสรรค

๑) สถานที่จัดงานมีความเหมาะสมแต่บริเวณจัดงานนั้นอยู่ไกลจากบริเวณชุมชน จึงทำให้ประชาชนทั่วไป ที่อยู่ต่างพื้นที่เข้าร่วมกิจกรรมค่อนข้างน้อย

๑๑. ข้อเสนอแนะ

๑) เห็นควรให้การสนับสนุนโครงการต่อไป เพื่อเป็นการส่งเสริมและสนับสนุนการศึกษาให้กับเยาวชนที่บวชเรียนในพุทธศาสนาให้มีความรู้

๒) ควรมีการประชาสัมพันธ์เชิญชวนภาคประชาชนทั่วไปเข้าร่วมกิจกรรมให้เพิ่มมากขึ้น



รูปภาพกิจกรรม







## ยุทธศาสตร์ที่ ๔ การพัฒนาคุณภาพชีวิตและการป้องกันบรรเทาสาธารณภัย

โครงการในแผนพัฒนาท้องถิ่น (พ.ศ. ๒๕๖๑ - ๒๕๖๕) องค์การบริหารส่วนจังหวัดเชียงราย และฉบับเพิ่มเติม ครั้งที่ ๑ - ๗, ฉบับแก้ไข ครั้งที่ ๑ - ๔ ฉบับเปลี่ยนแปลง ครั้งที่ ๑ - ๒ ยุทธศาสตร์ที่ ๔ การพัฒนาคุณภาพชีวิตและการป้องกันบรรเทาสาธารณภัย เฉพาะปีงบประมาณ พ.ศ. ๒๕๖๓ มีจำนวน ๓๔ โครงการ นำไปสู่การปฏิบัติ จำนวน ๒๖ โครงการ และมีการออกตรวจติดตามโครงการ จำนวน ๒ โครงการ มีดังนี้

โครงการที่องค์การบริหารส่วนจังหวัดเชียงรายดำเนินการเอง

โครงการ ฝึกอบรมให้ความรู้ด้านการป้องกันและบรรเทาสาธารณภัยในสถานศึกษา รุ่นที่ ๑

งบประมาณ : ๒๒๐,๐๐๐ บาท

### ๑. หลักการและเหตุผล

ในปัจจุบันสถานการณ์สาธารณภัยต่าง ๆ ไม่ว่าจะเป็น แผ่นดินไหว อัคคีภัย อุทกภัย วาตภัย และภัยอื่น ๆ ได้ทวีความรุนแรงมากยิ่งขึ้น อย่างเช่น แผ่นดินไหว เมื่อวันที่ ๕ พฤษภาคม ๒๕๕๗ ซึ่งก่อให้เกิดความเสียหายเป็นจำนวนมาก ทั้งต่อชีวิตและทรัพย์สิน หรือแม้กระทั่งเหตุเพลิงไหม้หอพักนักเรียนหญิงโรงเรียนพิทักษ์เกียรติวิทยา อ.เวียงป่าเป้า จังหวัดเชียงราย ที่มีนักเรียนหญิงเสียชีวิตถึง ๑๗ ราย เป็นเหตุการณ์ที่เศร้าสลดและสร้างความสูญเสียครั้งยิ่งใหญ่

ดังนั้น องค์การบริหารส่วนจังหวัดเชียงราย ตระหนักถึงการให้ความรู้ด้านการป้องกันและบรรเทาสาธารณภัยในสถานศึกษาเพื่อปรับปรุงกลไกและองค์ประกอบให้สามารถบริหารจัดการสาธารณภัยอย่างมีประสิทธิภาพ และเพื่อเป็นการสร้างความพร้อมในการปฏิบัติหน้าที่ เมื่อเกิดเหตุการณ์ภัยพิบัติขึ้นจริง จึงได้จัดทำ “โครงการฝึกอบรมให้ความรู้ป้องกันและบรรเทาสาธารณภัยในสถานศึกษา” ขึ้น เพื่อให้ความรู้แก่ข้าราชการครู บุคลากรทางการศึกษาและนักเรียนในสถานศึกษา พื้นที่จังหวัดเชียงราย

### ๒. วัตถุประสงค์โครงการ

๒.๑ เพื่ออบรมความรู้ความเข้าใจและความตระหนักเกี่ยวกับสาธารณภัยให้แก่ข้าราชการครู บุคลากรทางการศึกษาและนักเรียนในสถานศึกษา

๒.๒ เพื่อสร้างความรู้ความเข้าใจให้รู้เท่าทันเมื่อมีภัยพิบัติมาถึง

๒.๓ เพื่อให้ข้าราชการครู บุคลากรทางการศึกษาและนักเรียนในสถานศึกษามีความรู้ความเข้าใจเกี่ยวกับการป้องกันเหตุสาธารณภัยนำความรู้ไปปรับใช้ให้เกิดความปลอดภัยต่อตนเอง ครอบครัว ได้อย่างถูกต้อง

### ๓. การวิเคราะห์ข้อมูล

การศึกษาความพึงพอใจในการจัดโครงการฝึกอบรมให้ความรู้ด้านการป้องกันและบรรเทาสาธารณภัยในสถานศึกษา ประจำปีงบประมาณ ๒๕๖๓ วันที่ ๓ กันยายน ๒๕๖๓ รุ่นที่ ๒ ในครั้งนี้มีวัตถุประสงค์เพื่อศึกษาระดับความพึงพอใจของกลุ่มผู้เข้าร่วมโครงการฯ ที่มีต่อองค์การบริหารส่วนจังหวัดเชียงราย จากกลุ่มตัวอย่าง จำนวน ๘๐ ราย ของผู้เข้าร่วมกิจกรรม ด้วยวิธีทดสอบแบบสอบถาม/สัมภาษณ์ นำข้อมูลที่ได้มาวิเคราะห์ด้วยโปรแกรม SPSS เพื่อหาค่าทางสถิติ

การวิเคราะห์ข้อมูล แบ่งเป็น ๔ ตอน ดังนี้

ตอนที่ ๑ การวิเคราะห์ข้อมูลทั่วไปของผู้ตอบแบบสอบถาม

ตอนที่ ๒ การประเมินผลสัมฤทธิ์และการบรรลุวัตถุประสงค์ของโครงการ

ตอนที่ ๓ การวิเคราะห์ความพึงพอใจของผู้เข้าร่วมงาน

ตอนที่ ๔ การรายงานสภาพปัญหา อุปสรรค และข้อเสนอแนะ

## ตอนที่ ๑ การวิเคราะห์ข้อมูลทั่วไปของผู้ตอบแบบสอบถาม

## ตารางที่ ๑.๑ แสดงจำนวนร้อยละของผู้ตอบแบบสอบถามแบบจำแนกเพศ

เพศ	จำนวน	ร้อยละ
ชาย	๔๔	๔๘.๙
หญิง	๔๖	๕๑.๑
รวม	๙๐	๑๐๐.๐๐

จากตารางที่ ๑.๑ จากตารางผู้ตอบแบบสอบถามส่วนใหญ่เป็นเพศหญิง ๔๖ ราย คิดเป็นร้อยละ ๕๑.๑ เพศชาย ๔๔ ราย คิดเป็นร้อยละ ๔๘.๙

## ตารางที่ ๑.๒ แสดงจำนวนร้อยละของผู้ตอบแบบสอบถามแบบจำแนกตามอายุ

อายุ	จำนวน	ร้อยละ
ต่ำกว่า ๒๐ ปี	๙๐	๑๐๐
๒๑ - ๓๐ ปี	๐	๐
๓๑ - ๔๐ ปี	๐	๐
๔๑ - ๕๐ ปี	๐	๐
๕๑ - ๖๐ ปี	๐	๐
มากกว่า ๖๐ ปี	๐	๐
รวม	๙๐	๑๐๐.๐๐

จากตารางที่ ๑.๒ ผู้ตอบแบบสอบถามส่วนใหญ่มีอายุต่ำกว่า ๒๐ ปี จำนวน ๙๐ ราย คิดเป็นร้อยละ ๑๐๐

## ตารางที่ ๑.๓ แสดงจำนวนร้อยละของผู้ตอบแบบสอบถามแบบจำแนกตามระดับการศึกษา

ระดับการศึกษา	จำนวน	ร้อยละ
ระดับประถมศึกษา	๐	๐
ระดับมัธยมต้น/หรือเทียบเท่า	๐	๐
ระดับมัธยมปลาย/หรือเทียบเท่า	๙๐	๑๐๐
ระดับอนุปริญญา/หรือเทียบเท่า	๐	๐
ระดับปริญญาตรี	๐	๐
ระดับปริญญาโท	๐	๐
ระดับปริญญาเอก	๐	๐
อื่น ๆ	๐	๐
รวม	๙๐	๑๐๐.๐๐

จากตารางที่ ๑.๓ ผู้ตอบแบบสอบถามส่วนใหญ่มีการศึกษาระดับมัธยมปลาย/หรือเทียบเท่า จำนวน ๙๐ ราย คิดเป็นร้อยละ ๑๐๐.๐

## ตารางที่ ๑.๔ แสดงจำนวนร้อยละของผู้ตอบแบบสอบถามแบบจำแนกตามอาชีพ

อาชีพ	จำนวน	ร้อยละ
ข้าราชการการเมืองท้องถิ่น	๐	๐
ข้าราชการ	๐	๐.๕
พนักงานรัฐวิสาหกิจ/บริษัทเอกชน	๐	๐
ลูกจ้าง/พนักงานจ้าง	๐	๐

ประกอบธุรกิจส่วนตัว	๐	๐
เกษตรกร	๐	๐
พ่อบ้าน/แม่บ้าน	๐	๐
รับจ้างทั่วไป	๐	๐
นักเรียน/นักศึกษา	๙๐	๑๐๐
อื่น ๆ	๐	๐
<b>รวม</b>	<b>๙๐</b>	<b>๑๐๐</b>

จากตารางที่ ๑.๔ ผู้ตอบแบบสอบถามส่วนใหญ่ประกอบเป็นนักเรียน/นักศึกษา จำนวน ๙๐ ราย คิดเป็นร้อยละ ๑๐๐

ตารางที่ ๑.๕ แสดงจำนวนร้อยละของผู้ตอบแบบสอบถามแบบจำแนกตามภูมิลำเนา

ภูมิลำเนา	จำนวน	ร้อยละ
อำเภอเมืองเชียงราย	๓๘	๔๒.๒
อำเภอแม่จัน	๗	๗.๘
อำเภอแม่สาย	๔	๔.๔
อำเภอเชียงแสน	๑	๑.๑
อำเภอเชียงของ	๓	๓.๓
อำเภอเทิง	๑	๑.๑
อำเภอพาน	๖	๖.๗
อำเภอป่าแดด	๐	๐
อำเภอแม่สรวย	๔	๔.๔
อำเภอเวียงป่าเป้า	๐	๐
อำเภอเวียงชัย	๑๐	๑๑.๑
อำเภอแม่ลาว	๕	๕.๖
อำเภอขุนตาล	๐	๐
อำเภอพญาเม็งราย	๔	๔.๔
อำเภอเวียงแก่น	๐	๐
อำเภอแม่ฟ้าหลวง	๑	๑.๑
อำเภอเวียงเชียงรุ้ง	๕	๕.๖
อำเภอดอยหลวง	๑	๑.๑
อื่นๆ	๐	๐
<b>รวม</b>	<b>๙๐</b>	<b>๑๐๐.๐๐</b>

จากตารางที่ ๑.๕ ผู้ตอบแบบสอบถามส่วนใหญ่มีภูมิลำเนาอยู่ในอำเภอเมืองเชียงราย จำนวน ๓๘ ราย คิดเป็นร้อยละ ๔๒.๒ รองลงมา อำเภอเวียงชัย จำนวน ๑๐ ราย คิดเป็นร้อยละ ๑๑.๑ และอำเภอแม่จัน จำนวน ๗ ราย คิดเป็นร้อยละ ๗.๘ ตามลำดับ

## ตอนที่ ๒ การวิเคราะห์ข้อมูลในการประเมินผลสัมฤทธิ์และการบรรลุวัตถุประสงค์ของโครงการ

ผลสัมฤทธิ์และการบรรลุวัตถุประสงค์ ของโครงการ	ความคิดเห็น					
	เห็นด้วย	ร้อยละ	ไม่เห็นด้วย	ร้อยละ	ไม่แน่ใจ	ร้อยละ
๑. เพื่ออบรมความรู้ความเข้าใจและความตระหนักเกี่ยวกับสาธารณสุขภัยให้แก่ข้าราชการครู บุคลากรทางการศึกษาและนักเรียนในสถานศึกษา	๙๐	๑๐๐	๐	๐	๐	๐
๒. เพื่อสร้างความรู้ความเข้าใจให้รู้เท่าทันเมื่อมีภัยพิบัติมาถึง	๙๐	๑๐๐	๐	๐	๐	๐
๓. เพื่อให้ข้าราชการครู บุคลากรทางการศึกษาและนักเรียนในสถานศึกษามีความรู้ความเข้าใจเกี่ยวกับการป้องกันเหตุสาธารณสุขภัยนำความรู้ไปปรับใช้ให้เกิดความปลอดภัยต่อตนเอง ครอบครัว ได้อย่างถูกต้อง	๙๐	๑๐๐	๐	๐	๐	๐

จากตารางที่ ๒.๑ ในภาพรวมผู้ตอบแบบสอบถามส่วนใหญ่เห็นด้วยกับวัตถุประสงค์ของโครงการเพื่ออบรมความรู้ความเข้าใจและความตระหนักเกี่ยวกับสาธารณสุขภัยให้แก่ข้าราชการครู บุคลากรทางการศึกษาและนักเรียนในสถานศึกษา, เพื่อสร้างความรู้ความเข้าใจให้รู้เท่าทันเมื่อมีภัยพิบัติมาถึง, เพื่อให้ข้าราชการครู บุคลากรทางการศึกษาและนักเรียนในสถานศึกษามีความรู้ความเข้าใจเกี่ยวกับการป้องกันเหตุสาธารณสุขภัยนำความรู้ไปปรับใช้ให้เกิดความปลอดภัยต่อตนเอง ครอบครัว ได้อย่างถูกต้อง จำนวน ๙๐ ราย คิดเป็นร้อยละ ๑๐๐

## ตอนที่ ๓ แสดงจำนวนร้อยละความพึงพอใจของผู้เข้าร่วมโครงการ

ประเด็น/หัวข้อ	ความพึงพอใจของผู้เข้าร่วมโครงการ				
	มากที่สุด จำนวน (ร้อยละ)	มาก จำนวน (ร้อยละ)	ปานกลาง จำนวน (ร้อยละ)	น้อย จำนวน (ร้อยละ)	น้อยที่สุด จำนวน (ร้อยละ)
<b>ด้านกระบวนการ ขั้นตอนการดำเนินโครงการ</b>					
๑. กระบวนการ ขั้นตอนการดำเนินการ การประสานงาน	๒๗ (๓๐.๐)	๔๔ (๔๘.๙)	๑๙ (๒๑.๑)	๐ (๐)	๐ (๐)
๒. ระยะเวลาในการจัดโครงการและการ ประชาสัมพันธ์ของโครงการ	๒๕ (๒๗.๘)	๔๐ (๔๔.๔)	๒๔ (๒๖.๗)	๑ (๑.๑)	๐ (๐)
๓. ผู้เข้าร่วมโครงการ มีความพึงพอใจในการ จัดโครงการครั้งนี้	๒๗ (๓๐.๐)	๓๑ (๓๔.๔)	๒๘ (๓๑.๑)	๓ (๓.๓)	๑ (๑.๑)
<b>ด้านกิจกรรม</b>					
๔. วิทยากรสามารถถ่ายทอดความรู้ได้ดี	๓๘ (๔๒.๒)	๔๐ (๔๔.๔)	๑๐ (๑๑.๑)	๒ (๒.๒)	๐ (๐)
๕. การบรรยาย ทฤษฎีการปฏิบัติตัวกรณีเกิดเหตุ สาธารณสุขภัย และการซักซ้อมแผนอพยพ	๓๕ (๓๘.๙)	๓๕ (๓๘.๙)	๑๘ (๒๐.๐)	๑ (๑.๑)	๑ (๑.๑)

๖. การชักซ้อมแผนอพยพแผ่นดินไหวและ อัคคีภัย	๓๐ (๓๓.๓)	๔๕ (๕๐.๐)	๑๔ (๑๕.๖)	๑ (๑.๑)	๐ (๐)
---	--------------	--------------	--------------	------------	----------

#### ด้านการให้บริการของเจ้าหน้าที่

๗. ความเหมาะสมของสถานที่ฝึกอบรม	๓๑ (๓๔.๔)	๔๐ (๔๔.๔)	๑๖ (๑๗.๘)	๓ (๓.๓)	๐ (๐)
๘. การอำนวยความสะดวกของเจ้าหน้าที่ และ บริการด้วยความสุภาพ อ่อนโยนและไมตรีจิต	๓๒ (๓๕.๖)	๔๖ (๕๑.๑)	๑๐ (๑๑.๑)	๒ (๒.๒)	๐ (๐)

จากตารางที่ ๓.๑ ผู้ตอบแบบสอบถามส่วนใหญ่มีความพึงพอใจมากที่สุด คือ วิทยากรสามารถถ่ายทอดความรู้ได้ดี จำนวน ๓๘ ราย คิดเป็นร้อยละ ๔๒.๒ รองลงมา การบรรยาย ทฤษฎีการปฏิบัติตัวกรณีเกิดเหตุสาธารณภัย และการชักซ้อมแผนอพยพ จำนวน ๓๕ ราย คิดเป็นร้อยละ ๓๘.๙ และการอำนวยความสะดวกของเจ้าหน้าที่ และบริการด้วยความสุภาพ อ่อนโยนและไมตรีจิต จำนวน ๓๒ ราย คิดเป็นร้อยละ ๓๕.๖ ตามลำดับ

#### ตอนที่ ๓ การวิเคราะห์ความพึงพอใจของผู้เข้าร่วมงาน

ความพึงพอใจ	ค่าเฉลี่ย	ส่วนเบี่ยงเบน มาตรฐาน	แปลความหมาย
<b>ด้านกระบวนการ ขั้นตอนการดำเนินโครงการ</b>			
๑. กระบวนการ ขั้นตอนการดำเนินการ การประสานงาน	๔.๐๘	๐.๗๑	มีความพึงพอใจมาก
๒. ระยะเวลาในการจัดโครงการและการประชาสัมพันธ์ ของโครงการ	๓.๙๘	๐.๗๗	มีความพึงพอใจมาก
๓. ผู้เข้าร่วมโครงการ มีความพึงพอใจ ในการจัดโครงการ ครั้งนี้	๓.๘๘	๐.๙๑	มีความพึงพอใจมาก
<b>ด้านกิจกรรม</b>			
๔. วิทยากรสามารถถ่ายทอดความรู้ได้ดี	๔.๒๖	๐.๗๔	มีความพึงพอใจมากที่สุด
๕. การบรรยาย ทฤษฎีการปฏิบัติตัวกรณีเกิดเหตุสาธารณภัย และการชักซ้อมแผนอพยพ	๔.๑๓	๐.๘๕	มีความพึงพอใจมาก
๖. การชักซ้อมแผนอพยพแผ่นดินไหวและอัคคีภัย	๔.๑๕	๐.๗๑	มีความพึงพอใจมาก
<b>ด้านการให้บริการของเจ้าหน้าที่</b>			
๗. ความเหมาะสมของสถานที่ฝึกอบรม	๔.๑๐	๐.๘๐	มีความพึงพอใจมาก
๘. การอำนวยความสะดวกของเจ้าหน้าที่และบริการ ด้วยความสุภาพ อ่อนโยนและไมตรีจิต	๔.๒๐	๐.๗๒	มีความพึงพอใจมาก

จากตารางที่ ๓.๒ ผู้ตอบแบบสอบถามส่วนใหญ่มีระดับความพึงพอใจมากที่สุด ค่าเฉลี่ยเท่ากับ ๔.๒๖ วิทยากรสามารถถ่ายทอดความรู้ได้ดี ค่าเฉลี่ยเท่ากับ ๔.๒๐ การอำนวยความสะดวกของเจ้าหน้าที่ และบริการด้วยความสุภาพ อ่อนโยนและไมตรีจิต และการชักซ้อมแผนอพยพแผ่นดินไหวและอัคคีภัย ค่าเฉลี่ยเท่ากับ ๔.๑๕ ตามลำดับ

หมายเหตุ การวิเคราะห์ข้อมูลในส่วนของการประเมินความพึงพอใจ สถิติที่ใช้ในการวิเคราะห์ ได้แก่ ค่าเฉลี่ย (Mean) ค่าส่วนเบี่ยงเบนมาตรฐาน (Standard Deviation) การแปรผล แบ่งเป็น ๕ ระดับความสำคัญ คือ มากที่สุด มาก ปานกลาง น้อย น้อยที่สุด ซึ่งกำหนดเกณฑ์การให้ค่าคะแนนแต่ละข้อคำถาม ดังนี้

๑) มากที่สุด	หมายถึง	๕	คะแนน
๒) มาก	หมายถึง	๔	คะแนน
๓) ปานกลาง	หมายถึง	๓	คะแนน
๔) น้อย	หมายถึง	๒	คะแนน
๕) น้อยที่สุด	หมายถึง	๑	คะแนน

ใช้เกณฑ์การแปลความหมายค่าคะแนนเฉลี่ย โดยกำหนดอัตราภาคชั้น (Interval) ดังนี้คือ

<u>ช่วงคะแนนค่าเฉลี่ย</u>	<u>การแปลความหมาย</u>
๔.๒๑ - ๕.๐๐	มากที่สุด
๓.๔๑ - ๔.๒๐	มาก
๒.๖๑ - ๓.๔๐	ปานกลาง
๑.๘๑ - ๒.๖๐	น้อย
๑.๐๐ - ๑.๘๐	น้อยที่สุด

ตอนที่ ๔ ปัญหา อุปสรรค และข้อเสนอแนะ  
ปัญหา อุปสรรค  
ไม่มี

#### รูปภาพกิจกรรม







## โครงการที่องค์การบริหารส่วนจังหวัดเชียงรายดำเนินการเอง

### โครงการ เสริมพลังคนพิการและองค์กรด้านคนพิการ ให้มีศักยภาพและความเข้มแข็ง

งบประมาณ : ๕๐๐,๐๐๐ บาท

#### ๑. หลักการและเหตุผล

ตามพระราชบัญญัติส่งเสริมและพัฒนาคุณภาพชีวิตคนพิการ พ.ศ. ๒๕๕๐ มาตรา ๒๐ คนพิการมีสิทธิเข้าถึงและใช้ประโยชน์ได้จากสิ่งอำนวยความสะดวกอันเป็นสาธารณะ ตลอดจนสวัสดิการและความช่วยเหลืออื่นจากรัฐ (๔) การยอมรับและมีส่วนร่วมในกิจกรรมทางสังคม เศรษฐกิจและการเมืองอย่างเต็มที่และมีประสิทธิภาพบนพื้นฐานแห่งความเท่าเทียมกับบุคคลทั่วไป ตลอดจนได้รับสิ่งอำนวยความสะดวกและบริการต่าง ๆ ที่จำเป็นสำหรับคนพิการ (๕) การช่วยเหลือให้ เข้าถึงนโยบาย แผนงาน โครงการ กิจกรรม การพัฒนาและบริการอันเป็นสาธารณะ ผลิตภัณฑ์ที่มีความจำเป็นต่อการดำรงชีวิต การช่วยเหลือทางกฎหมายและการจัดหาทุนความวาท่างแก่ต่างคดีให้เป็นไปตามระเบียบที่คณะกรรมการกำหนด ซึ่งมีความสอดคล้องกับพระราชบัญญัติกำหนดแผนและขั้นตอนการกระจายอำนาจให้แก่องค์กรปกครองส่วนท้องถิ่น พ.ศ. ๒๕๔๒ และที่แก้ไขเพิ่มเติมฉบับที่ ๒ พ.ศ. ๒๕๔๙ มาตรา ๑๗ ภายใต้ข้อบังคับมาตรา ๑๖ ให้องค์การบริหารส่วนจังหวัดมีอำนาจและหน้าที่ในการจัดระบบบริการสาธารณะเพื่อประโยชน์ของประชาชนในท้องถิ่นของตนเอง (๒๗) การสังคมสงเคราะห์ และการพัฒนาคุณภาพชีวิตเด็ก สตรี คนชรา ผู้ด้อยโอกาส

ปัจจุบันจำนวนคนพิการในจังหวัดเชียงราย มีจำนวน ๓๙,๘๘๖ คน แยกเป็นประเภททางการมองเห็นจำนวน ๒,๗๕๙ คน ประเภททางการได้ยินหรือสื่อความหมาย จำนวน ๑๑,๗๖๘ คน ประเภททางการเคลื่อนไหวหรือทางกาย จำนวน ๑๗,๕๗๕ คน ประเภททางจิตใจหรือพฤติกรรม ๒,๕๑๕ คน ประเภททางสติปัญญา ๓,๓๑๗ คน ประเภททางการเรียนรู้ ๙๔ คน ประเภททางออทิสติก ๑๘๓ คน ประเภทพิการซ้ำซ้อน ๑,๖๕๙ คน ไม่ระบุความพิการจำนวน ๑๖ คน (๓๑ ธันวาคม ๒๕๖๑) การฟื้นฟูสมรรถภาพผู้พิการในชุมชนเป็นแนวทางสำคัญในการพัฒนาคุณภาพชีวิตคนพิการโดยมีญาติหรือผู้ดูแลและคนในชุมชนมีส่วนร่วมเนื่องจากความพิการทางร่างกายและทางจิตส่งผลต่อคุณภาพชีวิตทำให้คนพิการไม่สามารถดำรงชีวิตได้เทียบเท่าคนปกติ ไม่สามารถเข้าถึงระบบบริการทางการแพทย์ทำให้ขาดการดูแลรักษาและฟื้นฟูสมรรถภาพได้อย่างถูกต้องเหมาะสม และต่อเนื่อง ส่งผลกระทบต่อชีวิตของผู้พิการรวมถึงการเป็นภาระต่อญาติและผู้ดูแล ดังนั้นจึงมีความจำเป็นเป็นพิเศษที่จะต้องได้รับความช่วยเหลือด้านหนึ่งด้านใด เพื่อให้สามารถปฏิบัติกิจกรรมในชีวิตประจำวันหรือเข้าไปมีส่วนร่วมทางสังคมได้อย่างบุคคลทั่วไป ในปัจจุบันหน่วยงานและองค์กรต่าง ๆ ทั้งภาครัฐและเอกชนได้ให้ความสำคัญและตระหนักในศักดิ์ศรีความเท่าเทียมกันที่ผู้พิการควรจะได้รับการพัฒนาส่งเสริมและการจัดสวัสดิการสังคมที่เหมาะสม เพื่อให้สามารถดำเนินชีวิตได้อย่างปกติสุข

สอดคล้องกับยุทธศาสตร์องค์การบริหารส่วนจังหวัดเชียงรายที่ ๔ การพัฒนาคุณภาพชีวิตและการป้องกันบรรเทาสาธารณภัย โดยมีกระบวนการร่วมคิด ร่วมพัฒนา ร่วมบูรณาการ ให้กับคนพิการ สามารถอยู่ในสังคม ใช้ชีวิตได้อย่างมีศักดิ์ศรี จึงได้จัดทำโครงการ “โครงการเสริมพลังคนพิการและองค์กรด้านคนพิการ ให้มีศักยภาพและความเข้มแข็ง” ขึ้น

#### ๒. วัตถุประสงค์โครงการ

- ๒.๑ เพื่ออบรมให้ความรู้เกี่ยวกับการส่งเสริมและคุ้มครองสิทธิคนพิการ
- ๒.๒ เพื่อให้ความรู้ในการดูแลสุขภาพเบื้องต้นสำหรับคนพิการ
- ๒.๓ เพื่อส่งเสริมการสร้างเจตคติเชิงสร้างสรรค์ต่อคนพิการและความพิการ
- ๒.๔ เพื่อยกระดับคุณภาพชีวิตคนพิการ และลดภาระค่าใช้จ่ายในครัวเรือน



### ๓. การวิเคราะห์ข้อมูล

การศึกษาความพึงพอใจในการจัดโครงการเสริมพลังคนพิการ และองค์กรด้านคนพิการ ให้มีศักยภาพและความเข้มแข็ง รุ่นที่ ๒ วันที่ ๓๑ กรกฎาคม ๒๕๖๓ ณ โรงเรียนเชียงรายปัญญานุกูล ในครั้งนี้ มีวัตถุประสงค์เพื่อศึกษาระดับความพึงพอใจของกลุ่มผู้เข้าร่วมโครงการฯ ที่มีต่อองค์การบริหารส่วนจังหวัดเชียงราย จากกลุ่มตัวอย่าง จำนวน ๓๕ ราย ของผู้เข้าร่วมกิจกรรม ด้วยวิธีทอแบบสอบถาม/สัมภาษณ์ นำข้อมูลที่ได้มาวิเคราะห์ด้วยโปรแกรม SPSS เพื่อหาค่าทางสถิติ

#### การวิเคราะห์ข้อมูล แบ่งเป็น ๔ ตอน ดังนี้

ตอนที่ ๑ การวิเคราะห์ข้อมูลทั่วไปของผู้ตอบแบบสอบถาม

ตอนที่ ๒ การประเมินผลสัมฤทธิ์และการบรรลุวัตถุประสงค์ของโครงการ

ตอนที่ ๓ การวิเคราะห์ความพึงพอใจของผู้เข้าร่วมงาน

ตอนที่ ๔ การรายงานสภาพปัญหา อุปสรรค และข้อเสนอแนะ

#### ตอนที่ ๑ การวิเคราะห์ข้อมูลทั่วไปของผู้ตอบแบบสอบถาม

ตารางที่ ๑.๑ แสดงจำนวนร้อยละของผู้ตอบแบบสอบถามแบบจำแนกเพศ

เพศ	จำนวน	ร้อยละ
ชาย	๑๓	๓๗.๑
หญิง	๒๒	๖๒.๙
<b>รวม</b>	<b>๓๕</b>	<b>๑๐๐</b>

จากตารางที่ ๑.๑ จากตารางผู้ตอบแบบสอบถามส่วนใหญ่เป็นเพศหญิง จำนวน ๒๒ ราย คิดเป็นร้อยละ ๖๒.๙ และเพศชาย จำนวน ๑๓ ราย คิดเป็นร้อยละ ๓๗.๑

ตารางที่ ๑.๒ แสดงจำนวนร้อยละของผู้ตอบแบบสอบถามแบบจำแนกตามอายุ

อายุ	จำนวน	ร้อยละ
ต่ำกว่า ๒๐ ปี	๐	๐
๒๑ - ๓๐ ปี	๑๔	๔๐.๐
๓๑ - ๔๐ ปี	๑๖	๔๕.๗
๔๑ - ๕๐ ปี	๓	๘.๖
๕๑ - ๖๐ ปี	๒	๕.๗
มากกว่า ๖๐ ปี	๐	๐
<b>รวม</b>	<b>๓๕</b>	<b>๑๐๐</b>

จากตารางที่ ๑.๒ ผู้ตอบแบบสอบถามส่วนใหญ่มีอายุ ๓๑ - ๔๐ ปี จำนวน ๑๖ ราย คิดเป็นร้อยละ ๔๕.๗ รองลงมา ๒๑ - ๓๐ ปี จำนวน ๑๔ ราย คิดเป็นร้อยละ ๔๐.๐ และ อายุ ๔๑ - ๕๐ ปี จำนวน ๓ ราย คิดเป็นร้อยละ ๘.๖ ตามลำดับ

ตารางที่ ๑.๓ แสดงจำนวนร้อยละของผู้ตอบแบบสอบถามแบบจำแนกตามระดับการศึกษา

ระดับการศึกษา	จำนวน	ร้อยละ
ระดับประถมศึกษา	๐	๐
ระดับมัธยมต้น/หรือเทียบเท่า	๐	๐
ระดับมัธยมปลาย/หรือเทียบเท่า	๑	๒.๙
ระดับอนุปริญญา/หรือเทียบเท่า	๐	๐
ระดับปริญญาตรี	๒๙	๘๒.๙

ระดับปริญญาโท	๕	๑๔.๓
ระดับปริญญาเอก	๐	๐
อื่น ๆ	๐	๐
<b>รวม</b>	<b>๓๕</b>	<b>๑๐๐</b>

จากตารางที่ ๑.๓ ผู้ตอบแบบสอบถามส่วนใหญ่มีการศึกษาระดับปริญญาตรี จำนวน ๒๙ ราย คิดเป็นร้อยละ ๘๒.๙ รองลงมา ระดับปริญญาโท จำนวน ๕ ราย คิดเป็นร้อยละ ๑๔.๓ และระดับมัธยมปลาย/หรือเทียบเท่า จำนวน ๑ ราย คิดเป็นร้อยละ ๒.๙

ตารางที่ ๑.๔ แสดงจำนวนร้อยละของผู้ตอบแบบสอบถามแบบจำแนกตามอาชีพ

อาชีพ	จำนวน	ร้อยละ
ข้าราชการการเมืองท้องถิ่น	๐	๐
ข้าราชการ	๑๗	๔๘.๖
พนักงานรัฐวิสาหกิจ/บริษัทเอกชน	๐	๐
ลูกจ้าง/พนักงานจ้าง	๑๗	๔๘.๖
ประกอบธุรกิจส่วนตัว	๐	๐
เกษตรกร	๑	๒.๙
พ่อบ้าน/แม่บ้าน	๐	๐
รับจ้างทั่วไป	๐	๐
นักเรียน/นักศึกษา	๐	๐
อื่น ๆ	๐	๐
<b>รวม</b>	<b>๓๕</b>	<b>๑๐๐</b>

จากตารางที่ ๑.๔ ผู้ตอบแบบสอบถามส่วนใหญ่เป็นข้าราชการ จำนวน ๑๗ ราย คิดเป็นร้อยละ ๔๘.๖ รองลงมา ลูกจ้าง/พนักงานจ้าง จำนวน ๑๗ ราย คิดเป็นร้อยละ ๔๘.๖ และเกษตรกร จำนวน ๑ ราย คิดเป็นร้อยละ ๒.๙

ตารางที่ ๑.๕ แสดงจำนวนร้อยละของผู้ตอบแบบสอบถามแบบจำแนกตามภูมิลำเนา

ภูมิลำเนา	จำนวน	ร้อยละ
อำเภอเมืองเชียงราย	๒๕	๗๑.๔
อำเภอแม่จัน	๑	๒.๙
อำเภอแม่สาย	๐	๐
อำเภอเชียงแสน	๐	๐
อำเภอเชียงของ	๑	๒.๙
อำเภอเทิง	๐	๐
อำเภอพาน	๐	๐
อำเภอป่าแดด	๐	๐
อำเภอแม่สรวย	๐	๐
อำเภอเวียงป่าเป้า	๐	๐
อำเภอเวียงชัย	๐	๐
อำเภอแม่ลาว	๑	๒.๙
อำเภอขุนตาล	๒	๕.๗
อำเภอพญาเม็งราย	๐	๐

อำเภอเวียงแก่น	๐	๐
อำเภอแม่ฟ้าหลวง	๐	๐
อำเภอเวียงเชียงรุ้ง	๐	๐
อำเภอดอยหลวง	๐	๐
อื่น ๆ	๕	๑๔.๓
<b>รวม</b>	<b>๓๕</b>	<b>๑๐๐</b>

จากตารางที่ ๑.๕ ผู้ตอบแบบสอบถามส่วนใหญ่มีภูมิลำเนาอยู่ในอำเภอเมืองเชียงราย จำนวน ๒๕ ราย คิดเป็นร้อยละ ๗๑.๔ รองลงมา อื่น ๆ จำนวน ๕ ราย คิดเป็นร้อยละ ๑๔.๓ และอำเภอขุนตาลจำนวน ๒ ราย คิดเป็นร้อยละ ๕.๗

#### ตอนที่ ๒ การวิเคราะห์ข้อมูลในการประเมินผลสัมฤทธิ์และการบรรลุวัตถุประสงค์ของโครงการ

ผลสัมฤทธิ์และการบรรลุวัตถุประสงค์ ของโครงการ	ความคิดเห็น					
	เห็นด้วย	ร้อยละ	ไม่เห็นด้วย	ร้อยละ	ไม่แน่ใจ	ร้อยละ
๑. เพื่ออบรมให้ความรู้เกี่ยวกับการส่งเสริมและคุ้มครองสิทธิคนพิการ	๓๕	๑๐๐	๐	๐	๐	๐
๒. เพื่อให้ความรู้ในการดูแลสุขภาพเบื้องต้นสำหรับคนพิการ	๓๔	๙๗.๑	๑	๒.๙	๐	๐
๓. เพื่อส่งเสริมการสร้างเจตคติเชิงสร้างสรรค์ต่อคนพิการและความพิการ	๓๔	๙๗.๑	๑	๒.๙	๐	๐
๔. เพื่อยกระดับคุณภาพชีวิตคนพิการและลดภาระค่าใช้จ่ายในครัวเรือน	๓๕	๑๐๐	๐	๐	๐	๐

จากตารางที่ ๒.๑ ในภาพรวมผู้ตอบแบบสอบถามส่วนใหญ่เห็นด้วยกับวัตถุประสงค์ของโครงการเพื่ออบรมให้ความรู้เกี่ยวกับการส่งเสริมและคุ้มครองสิทธิคนพิการ, เพื่อยกระดับคุณภาพชีวิตคนพิการ และลดภาระค่าใช้จ่ายในครัวเรือน จำนวน ๓๕ ราย คิดเป็นร้อยละ ๑๐๐ รองลงมา เพื่อให้ความรู้ในการดูแลสุขภาพเบื้องต้นสำหรับคนพิการ, เพื่อส่งเสริมการสร้างเจตคติเชิงสร้างสรรค์ต่อคนพิการและความพิการ จำนวน ๓๔ ราย คิดเป็นร้อยละ ๙๗.๑

#### ตอนที่ ๓ แสดงจำนวนร้อยละความพึงพอใจของผู้เข้าร่วมโครงการ

ประเด็น/หัวข้อ	ความพึงพอใจของผู้เข้าร่วมโครงการ				
	มากที่สุด จำนวน (ร้อยละ)	มาก จำนวน (ร้อยละ)	ปานกลาง จำนวน (ร้อยละ)	น้อย จำนวน (ร้อยละ)	น้อยที่สุด จำนวน (ร้อยละ)
<b>ด้านกระบวนการ ขั้นตอนการดำเนินโครงการ</b>					
๑. กระบวนการ ขั้นตอนการดำเนินการประสานงาน	๑๐ (๒๘.๖)	๒๓ (๖๕.๗)	๒ (๕.๗)	๐ (๐)	๐ (๐)
๒. การประชาสัมพันธ์ของโครงการ	๙ (๒๕.๗)	๒๓ (๖๕.๗)	๓ (๘.๖)	๐ (๐)	๐ (๐)
๓. ผู้เข้าร่วมโครงการ มีความพึงพอใจในการจัดโครงการครั้ง	๑๒ (๓๔.๓)	๒๐ (๕๗.๑)	๒ (๕.๗)	๑ (๒.๙)	๐ (๐)

ประเด็น/หัวข้อ	ความพึงพอใจของผู้เข้าร่วมโครงการ				
	มากที่สุด จำนวน (ร้อยละ)	มาก จำนวน (ร้อยละ)	ปานกลาง จำนวน (ร้อยละ)	น้อย จำนวน (ร้อยละ)	น้อยที่สุด จำนวน (ร้อยละ)
<b>ด้านกิจกรรม</b>					
๔. บรรยาย แนวทางการสนับสนุนและฟื้นฟูคุณภาพชีวิตคนพิการ	๑๘ (๕๑.๔)	๑๕ (๔๒.๙)	๑ (๒.๙)	๑ (๒.๙)	๐ (๐)
๕. บรรยาย จิตวิทยาการดูแลเด็กบกพร่องทางสติปัญญาและเด็กออทิสติก	๑๖ (๔๕.๗)	๑๗ (๔๘.๖)	๑ (๒.๙)	๑ (๒.๙)	๐ (๐)
๖. กิจกรรมกลุ่ม การฝึกปฏิบัติการ การปั้น กระดาษ	๒๖ (๗๔.๓)	๘ (๒๒.๙)	๑ (๒.๙)	๐ (๐)	๐ (๐)
<b>ด้านการให้บริการของเจ้าหน้าที่</b>					
๗. ความเหมาะสมของสถานที่อบรม	๒๖ (๗๔.๓)	๘ (๒๒.๙)	๑ (๒.๙)	๐ (๐)	๐ (๐)
๘. การอำนวยความสะดวกของเจ้าหน้าที่	๒๔ (๖๘.๖)	๑๐ (๒๘.๖)	๑ (๒.๙)	๐ (๐)	๐ (๐)

จากตารางที่ ๓.๑ ผู้ตอบแบบสอบถามส่วนใหญ่มีความพึงพอใจมากที่สุด กิจกรรมกลุ่มการฝึกปฏิบัติการ การปั้นกระดาษ, ความเหมาะสมของสถานที่อบรม จำนวน ๒๖ ราย คิดเป็นร้อยละ ๗๔.๓ รองลงมา การอำนวยความสะดวกของเจ้าหน้าที่ จำนวน ๒๔ ราย คิดเป็นร้อยละ ๖๘.๖ และบรรยาย แนวทางการสนับสนุนและฟื้นฟูคุณภาพชีวิตคนพิการ จำนวน ๑๘ ราย คิดเป็นร้อยละ ๕๑.๔ ตามลำดับ

#### ตอนที่ ๓ การวิเคราะห์ความพึงพอใจของผู้เข้าร่วมงาน

ความพึงพอใจ	ค่าเฉลี่ย	ส่วนเบี่ยงเบน มาตรฐาน	แปลความหมาย
<b>ด้านกระบวนการ ขั้นตอนการดำเนินโครงการ</b>			
๑. กระบวนการ ขั้นตอนการดำเนินการ การประสานงาน	๔.๒๒	๐.๕๔	มีความพึงพอใจมากที่สุด
๒. การประชาสัมพันธ์ของโครงการ	๔.๑๗	๐.๕๖	มีความพึงพอใจมาก
๓. ผู้เข้าร่วมโครงการมีความพึงพอใจ ในการ จัดโครงการครั้งนี้	๔.๒๒	๐.๖๘	มีความพึงพอใจมากที่สุด
<b>ด้านกิจกรรม</b>			
๔. บรรยาย แนวทางการสนับสนุนและฟื้นฟูคุณภาพ ชีวิตคนพิการ	๔.๔๒	๐.๖๙	มีความพึงพอใจมากที่สุด
๕. บรรยาย จิตวิทยาการดูแลเด็กบกพร่องทางสติปัญญา และเด็กออทิสติก	๔.๓๗	๐.๖๘	มีความพึงพอใจมากที่สุด
๖. กิจกรรมกลุ่ม การฝึกปฏิบัติการ การปั้นกระดาษ	๔.๗๑	๐.๕๑	มีความพึงพอใจมากที่สุด
<b>ด้านการให้บริการของเจ้าหน้าที่</b>			
๗. ความเหมาะสมของสถานที่อบรม	๔.๗๑	๐.๕๑	มีความพึงพอใจมากที่สุด
๘. การอำนวยความสะดวกของเจ้าหน้าที่	๔.๖๕	๐.๕๓	มีความพึงพอใจมากที่สุด

จากตารางที่ ๓.๑ ผู้ตอบแบบสอบถามส่วนใหญ่มีระดับความพึงพอใจมากที่สุด ค่าเฉลี่ยเท่ากับ ๔.๗๑ กิจกรรมกลุ่ม การฝึกปฏิบัติการ การปั่นกระดาษ, ความเหมาะสมของสถานที่อบรม รองลงมา การอำนวยความสะดวกของเจ้าหน้าที่ ค่าเฉลี่ยเท่ากับ ๔.๖๕ และบรรยาย แนวทางการสนับสนุนและฟื้นฟูคุณภาพชีวิตคนพิการ ค่าเฉลี่ยเท่ากับ ๔.๔๒ ตามลำดับ

หมายเหตุ **การวิเคราะห์ข้อมูลในส่วนของการประเมินความพึงพอใจ** สถิติที่ใช้ในการวิเคราะห์ ได้แก่ ค่าเฉลี่ย (Mean) ค่าส่วนเบี่ยงเบนมาตรฐาน (Standard Deviation) การแปรผล แบ่งเป็น ๕ ระดับความสำคัญ คือ มากที่สุด มาก ปานกลาง น้อย น้อยที่สุด ซึ่งกำหนดเกณฑ์การให้ค่าคะแนนแต่ละข้อคำถาม ดังนี้

๑) มากที่สุด	หมายถึง	๕	คะแนน
๒) มาก	หมายถึง	๔	คะแนน
๓) ปานกลาง	หมายถึง	๓	คะแนน
๔) น้อย	หมายถึง	๒	คะแนน
๕) น้อยที่สุด	หมายถึง	๑	คะแนน

ใช้เกณฑ์การแปลความหมายค่าคะแนนเฉลี่ย โดยกำหนดอัตราภาคชั้น (Interval) ดังนี้คือ

<u>ช่วงคะแนนค่าเฉลี่ย</u>	<u>การแปลความหมาย</u>
๔.๒๑ - ๕.๐๐	มากที่สุด
๓.๔๑ - ๔.๒๐	มาก
๒.๖๑ - ๓.๔๐	ปานกลาง
๑.๘๑ - ๒.๖๐	น้อย
๑.๐๐ - ๑.๘๐	น้อยที่สุด

ตอนที่ ๔ ปัญหา อุปสรรค และข้อเสนอแนะ

ปัญหา อุปสรรค

ไม่มี

ข้อเสนอแนะ

ควรเพิ่มระยะเวลาการสาธิตหรือการปฏิบัติ

### รูปภาพกิจกรรม



## ยุทธศาสตร์ที่ ๕ การบริหารจัดการทรัพยากรธรรมชาติและสิ่งแวดล้อมให้สมบูรณ์และยั่งยืน

โครงการในแผนพัฒนาท้องถิ่น (พ.ศ. ๒๕๖๑ - ๒๕๖๕) องค์การบริหารส่วนจังหวัดเชียงราย และฉบับเพิ่มเติม ครั้งที่ ๑ - ๗, ฉบับแก้ไข ครั้งที่ ๑ - ๔ ฉบับเปลี่ยนแปลง ครั้งที่ ๑ - ๒ ยุทธศาสตร์ที่ ๕ การบริหารจัดการทรัพยากรธรรมชาติและสิ่งแวดล้อมให้สมบูรณ์และยั่งยืน เฉพาะปีงบประมาณ พ.ศ. ๒๕๖๓ มีจำนวน ๔๖ โครงการ นำไปสู่การปฏิบัติ จำนวน ๓๗ โครงการ และมีการออกตรวจติดตามโครงการ จำนวน ๒ โครงการ มีดังนี้

### โครงการที่องค์การบริหารส่วนจังหวัดเชียงรายดำเนินการเอง

**๑.ชื่อโครงการ :** ก่อสร้างฝายน้ำล้นคอนกรีตเสริมเหล็ก ม.๑๓ ต.ดงมะตะ อ.แม่ลาว จ.เชียงราย ใช้ประโยชน์ร่วมกับ ม.๘ ต.จอมหมอกแก้ว อ.แม่ลาว จ.เชียงราย

**งบประมาณ :** ๕๐๐,๐๐๐ บาท

**ปริมาณงาน :** ขนาดสันฝายกว้าง ๑๐.๐๐ เมตร สูง ๑.๒๐ เมตร

**หน่วยงานที่รับผิดชอบ :** องค์การบริหารส่วนจังหวัดเชียงราย

**ประโยชน์ที่ประชาชนได้รับจากการดำเนินงาน**

เพื่อกักเก็บน้ำสำหรับการเกษตรและชลประทาน

**ปัญหา อุปสรรคและข้อเสนอแนะในการดำเนินโครงการ :** ไม่มี

**การวิเคราะห์ข้อมูลความพึงพอใจ**

ความพึงพอใจต่อผลการดำเนินงานโครงการก่อสร้างฝายน้ำล้นคอนกรีตเสริมเหล็ก ม.๑๓ ต.ดงมะตะ อ.แม่ลาว จ.เชียงราย ใช้ประโยชน์ร่วมกับ ม.๘ ต.จอมหมอกแก้ว อ.แม่ลาว จ.เชียงราย จำนวน ๙ ราย

**การวิเคราะห์ข้อมูล แบ่งเป็น ๓ ตอนดังนี้**

ตอนที่ ๑ การวิเคราะห์ข้อมูลทั่วไปของผู้ตอบแบบสอบถาม

ตอนที่ ๒ ความพึงพอใจของประชาชน/ผู้เข้าร่วมโครงการต่อผลการดำเนินงานตามยุทธศาสตร์การพัฒนาโครงสร้างพื้นฐานและระบบคมนาคมขนส่ง

ตอนที่ ๓ ความพึงพอใจของผู้ตอบแบบสอบถามด้านการมีส่วนร่วมต่อการดำเนินงานขององค์การบริหารส่วนจังหวัดเชียงราย

**ตอนที่ ๑ การวิเคราะห์ข้อมูลทั่วไปของผู้ตอบแบบสอบถาม**

**ตารางที่ ๑.๑ แสดงจำนวนร้อยละของผู้ตอบแบบสอบถามแบบจำแนกเพศ**

เพศ	จำนวน	ร้อยละ
ชาย	๕	๕๕.๖
หญิง	๔	๔๔.๔
<b>รวม</b>	<b>๙</b>	<b>๑๐๐.๐</b>

จากตารางที่ ๑.๑ จากตารางผู้ตอบแบบสอบถามส่วนใหญ่เป็นเพศชาย ๕ ราย คิดเป็นร้อยละ ๕๕.๖ เพศหญิง ๔ ราย คิดเป็นร้อยละ ๔๔.๔

ตารางที่ ๑.๒ แสดงจำนวนร้อยละของผู้ตอบแบบสอบถามแบบจำแนกตามอายุ

อายุ	จำนวน	ร้อยละ
๓๑ - ๔๐ ปี	๑	๑๑.๑
๔๑ - ๕๑ ปี	๕	๕๕.๖
๕๑ - ๖๐ ปี	๒	๒๒.๒
มากกว่า ๖๐ ปี	๑	๑๑.๑
<b>รวม</b>	<b>๙</b>	<b>๑๐๐.๐</b>

จากตารางที่ ๑.๒ ผู้ตอบแบบสอบถามส่วนใหญ่มีอายุ ๔๑ - ๕๑ ปี จำนวน ๕ ราย คิดเป็นร้อยละ ๕๕.๖ รองลงมา อายุ ๕๑ - ๖๐ ปี จำนวน ๒ ราย คิดเป็นร้อยละ ๒๒.๒ และอายุ ๓๑ - ๔๐ ปี, มากกว่า ๖๐ ปี จำนวน ๑ ราย คิดเป็นร้อยละ ๑๑.๑

ตารางที่ ๑.๓ แสดงจำนวนร้อยละของผู้ตอบแบบสอบถามแบบจำแนกตามระดับการศึกษา

ระดับการศึกษา	จำนวน	ร้อยละ
ระดับมัธยมต้น/หรือเทียบเท่า	๑	๑๑.๑
ระดับอนุปริญญา/หรือเทียบเท่า	๑	๑๑.๑
ระดับปริญญาตรี	๔	๔๔.๔
ระดับปริญญาโทหรือสูงกว่า	๓	๓๓.๓
<b>รวม</b>	<b>๙</b>	<b>๑๐๐.๐</b>

จากตารางที่ ๑.๓ ผู้ตอบแบบสอบถามส่วนใหญ่มีการศึกษาระดับปริญญาตรี จำนวน ๔ ราย คิดเป็นร้อยละ ๔๔.๔ รองลงมา ระดับปริญญาโทหรือสูงกว่า จำนวน ๓ ราย คิดเป็นร้อยละ ๓๓.๓ และระดับมัธยมต้น/หรือเทียบเท่า,ระดับอนุปริญญา/หรือเทียบเท่า จำนวน ๑ ราย คิดเป็นร้อยละ ๑๑.๑

ตารางที่ ๑.๔ แสดงจำนวนร้อยละของผู้ตอบแบบสอบถามแบบจำแนกตามอาชีพ

อาชีพ	จำนวน	ร้อยละ
ข้าราชการ	๕	๕๕.๖
ลูกจ้าง/พนักงานจ้าง	๑	๑๑.๑
ประกอบธุรกิจส่วนตัว	๒	๒๒.๒
รับจ้างทั่วไป	๑	๑๑.๑
<b>รวม</b>	<b>๙</b>	<b>๑๐๐.๐</b>

จากตารางที่ ๑.๔ ผู้ตอบแบบสอบถามส่วนใหญ่มีอาชีพข้าราชการจำนวน ๕ ราย คิดเป็นร้อยละ ๕๕.๖ รองลงมา ประกอบธุรกิจส่วนตัว จำนวน ๒ ราย คิดเป็นร้อยละ ๒๒.๒ และอาชีพลูกจ้าง/พนักงานจ้าง,รับจ้างทั่วไป จำนวน ๑ ราย คิดเป็นร้อยละ ๑๑.๑

ตารางที่ ๑.๕ แสดงจำนวนร้อยละของผู้ตอบแบบสอบถามแบบจำแนกตามภูมิลำเนา

ภูมิลำเนา	จำนวน	ร้อยละ
อำเภอเมืองเชียงราย	๕	๕๕.๖
อำเภอแม่ลาว	๓	๓๓.๓
อำเภอเวียงแก่น	๑	๑๑.๑
<b>รวม</b>	<b>๙</b>	<b>๑๐๐.๐</b>

จากตารางที่ ๑.๕ ผู้ตอบแบบสอบถามส่วนใหญ่มีภูมิลำเนาอยู่ในอำเภอเมืองเชียงราย จำนวน ๕ ราย คิดเป็นร้อยละ ๕๕.๖ รองลงมาอำเภอแม่ลาว จำนวน ๓ ราย คิดเป็นร้อยละ ๓๓.๓ และอำเภอเวียงแก่น จำนวน ๑ ราย คิดเป็นร้อยละ ๑๑.๑



ตอนที่ ๒ แสดงร้อยละความพึงพอใจของประชาชนต่อผลการดำเนินงานขององค์การบริหารส่วนจังหวัดเชียงราย

ประเด็น/หัวข้อ	ความพึงพอใจของประชาชน				
	มากที่สุด จำนวน (ร้อยละ)	มาก จำนวน (ร้อยละ)	ปานกลาง จำนวน (ร้อยละ)	น้อย จำนวน (ร้อยละ)	น้อยที่สุด จำนวน (ร้อยละ)
๑. การเปิดโอกาสให้ประชาชนมีส่วนร่วมในการตรวจสอบการดำเนินงานโครงการ/กิจกรรม	๕ (๕๕.๖)	๔ (๔๔.๔)	๐ (๐)	๐ (๐)	๐ (๐)
๒. การดำเนินงานโครงการ/กิจกรรม นำไปสู่การแก้ไขปัญหา ตอบสนองต่อความต้องการของประชาชนในท้องถิ่นได้อย่างถูกต้อง	๔ (๔๔.๔)	๕ (๕๕.๖)	๐ (๐)	๐ (๐)	๐ (๐)
๓. ความสะดวกรวดเร็วในการดำเนินโครงการ/กิจกรรม	๕ (๕๕.๖)	๔ (๔๔.๔)	๐ (๐)	๐ (๐)	๐ (๐)
๔. ประโยชน์ที่ประชาชนได้รับจากการดำเนินโครงการ/กิจกรรมที่ อบจ. เชียงรายดำเนินการ	๗ (๗๗.๘)	๒ (๒๒.๒)	๐ (๐)	๐ (๐)	๐ (๐)
๕. ความคุ้มค่าของงบประมาณที่ดำเนินงาน	๗ (๗๗.๘)	๒ (๒๒.๒)	๐ (๐)	๐ (๐)	๐ (๐)
๖. การประชาสัมพันธ์โครงการ/กิจกรรมให้ประชาชนได้รับรู้ข้อมูลได้อย่างทั่วถึง	๔ (๔๔.๔)	๔ (๔๔.๔)	๑ (๑๑.๑)	๐ (๐)	๐ (๐)
๗. มีการรายงานผลการดำเนินโครงการ/กิจกรรมต่อสาธารณะ	๔ (๔๔.๔)	๔ (๔๔.๔)	๑ (๑๑.๑)	๐ (๐)	๐ (๐)

จากตารางที่ ๒.๑ ผู้ตอบแบบสอบถามส่วนใหญ่มีความพึงพอใจมากที่สุดคือ ประโยชน์ที่ประชาชนได้รับจากการดำเนินโครงการ/กิจกรรมที่ อบจ. เชียงราย ดำเนินการ, ความคุ้มค่าของงบประมาณที่ดำเนินงาน จำนวนละ ๗ ราย คิดเป็นร้อยละ ๗๗.๘ รองลงมา การเปิดโอกาสให้ประชาชนมีส่วนร่วมในการตรวจสอบการดำเนินงานโครงการ/กิจกรรม, ความสะดวกรวดเร็วในการดำเนินโครงการ/กิจกรรม, จำนวน ๕ ราย คิดเป็นร้อยละ ๕๕.๖ และการดำเนินงานโครงการ/กิจกรรม นำไปสู่การแก้ไขปัญหา ตอบสนองต่อความต้องการของประชาชนในท้องถิ่นได้อย่างถูกต้อง, การประชาสัมพันธ์โครงการ/กิจกรรมให้ประชาชนได้รับรู้ข้อมูลได้อย่างทั่วถึง, มีการรายงานผลการดำเนินโครงการ/กิจกรรมต่อสาธารณะ จำนวน ๔ ราย คิดเป็นร้อยละ ๔๔.๔

ตอนที่ ๓ การวิเคราะห์ความพึงพอใจของประชาชน

ประเด็น/หัวข้อ	ส่วนเบี่ยงเบน		
	ค่าเฉลี่ย	มาตรฐาน	แปลความหมาย
๑. การเปิดโอกาสให้ประชาชนมีส่วนร่วมในการตรวจสอบการดำเนินงานโครงการ/กิจกรรม	๔.๔๔	๐.๕๒	มีความพึงพอใจมากที่สุด
๒. การดำเนินงานโครงการ/กิจกรรม นำไปสู่การแก้ไขปัญหา ตอบสนองต่อความต้องการของประชาชนในท้องถิ่นได้อย่างถูกต้อง	๔.๕๕	๐.๕๒	มีความพึงพอใจมากที่สุด
๓. ความสะดวกรวดเร็วในการดำเนินโครงการ/กิจกรรม	๔.๔๔	๐.๕๒	มีความพึงพอใจมากที่สุด
๔. ประโยชน์ที่ประชาชนได้รับจากการดำเนินโครงการ/กิจกรรมที่ อบจ. เชียงรายดำเนินการ	๔.๗๗	๐.๔๔	มีความพึงพอใจมากที่สุด



๕. ความคุ้มค่าของงบประมาณที่ดำเนินงาน	๔.๗๗	๐.๔๔	มีความพึงพอใจมากที่สุด
๖. การประชาสัมพันธ์โครงการ/กิจกรรมให้ประชาชน ได้รับรู้ข้อมูลได้อย่างทั่วถึง	๔.๒๒	๐.๙๗	มีความพึงพอใจมากที่สุด
๗. มีการรายงานผลการดำเนินโครงการ/กิจกรรม ต่อสาธารณะ	๔.๓๓	๐.๗๐	มีความพึงพอใจมากที่สุด

จากตารางที่ ๓.๑ ผู้ตอบแบบสอบถามส่วนใหญ่มีระดับความพึงพอใจมากที่สุด ค่าเฉลี่ยเท่ากับ ๔.๗๗ ประโยชน์ที่ประชาชนได้รับจากการดำเนินโครงการ/กิจกรรมที่ อบจ. เชียงราย ดำเนินการ, ความคุ้มค่าของงบประมาณที่ดำเนินงาน รองลงมา การดำเนินงานโครงการ/กิจกรรม นำไปสู่การแก้ไขปัญหาตอบสนองต่อความต้องการของประชาชนในท้องถิ่นได้อย่างถูกต้อง ค่าเฉลี่ยเท่ากับ ๔.๕๕ และการเปิดโอกาสให้ประชาชนมีส่วนร่วมในการตรวจสอบการดำเนินงานโครงการ/กิจกรรม, ความสะดวกรวดเร็วในการดำเนินโครงการ/กิจกรรมค่าเฉลี่ยเท่ากับ ๔.๔๔ ตามลำดับ

หมายเหตุ **การวิเคราะห์ข้อมูลในส่วนของการประเมินความพึงพอใจ** สถิติที่ใช้ในการวิเคราะห์ ได้แก่ ค่าเฉลี่ย (Mean) ค่าส่วนเบี่ยงเบนมาตรฐาน (Standard Deviation) การแปรผล แบ่งเป็น ๕ ระดับความสำคัญ คือ มากที่สุด มาก ปานกลาง น้อย น้อยที่สุด ซึ่งกำหนดเกณฑ์การให้ค่าคะแนนแต่ละข้อคำถาม ดังนี้

๑) มากที่สุด	หมายถึง	๕	คะแนน
๒) มาก	หมายถึง	๔	คะแนน
๓) ปานกลาง	หมายถึง	๓	คะแนน
๔) น้อย	หมายถึง	๒	คะแนน
๕) น้อยที่สุด	หมายถึง	๑	คะแนน

ใช้เกณฑ์การแปลความหมายค่าคะแนนเฉลี่ย โดยกำหนดอัตราภาคชั้น (Interval) ดังนี้คือ

<u>ช่วงคะแนนค่าเฉลี่ย</u>	<u>การแปลความหมาย</u>
๔.๒๑ - ๕.๐๐	มากที่สุด
๓.๔๑ - ๔.๒๐	มาก
๒.๖๑ - ๓.๔๐	ปานกลาง
๑.๘๑ - ๒.๖๐	น้อย
๑.๐๐ - ๑.๘๐	น้อยที่สุด

### รูปภาพประกอบ





๒.ชื่อโครงการ : ก่อสร้างเขื่อนป้องกันตลิ่ง ม.๓ ต.ป่าตึง อ.แม่จัน จ.เชียงราย

งบประมาณ : ๕๐๐,๐๐๐ บาท

ปริมาณงาน : ขนาดกว้าง ๖.๐๐ เมตร ยาว ๖๐.๐๐ เมตร

หน่วยงานที่รับผิดชอบ : องค์การบริหารส่วนจังหวัดเชียงราย

ประโยชน์ที่ประชาชนได้รับจากการดำเนินงาน

เพื่อป้องกันการกัดเซาะของน้ำและการพังทลายของดิน

ปัญหา อุปสรรคและข้อเสนอแนะในการดำเนินโครงการ : ไม่มี

การวิเคราะห์ข้อมูลความพึงพอใจ

ความพึงพอใจต่อผลการดำเนินงานโครงการก่อสร้างเขื่อนป้องกันตลิ่ง ม.๓ ต.ป่าตึง อ.แม่จัน จ.เชียงราย จำนวน ๘ ราย

การวิเคราะห์ข้อมูล แบ่งเป็น ๓ ตอนดังนี้

ตอนที่ ๑ การวิเคราะห์ข้อมูลทั่วไปของผู้ตอบแบบสอบถาม

ตอนที่ ๒ ความพึงพอใจของประชาชน/ผู้เข้าร่วมโครงการต่อผลการดำเนินงานตามยุทธศาสตร์การพัฒนาโครงสร้างพื้นฐานและระบบคมนาคมขนส่ง

ตอนที่ ๓ ความพึงพอใจของผู้ตอบแบบสอบถามด้านการมีส่วนร่วมต่อการดำเนินงานขององค์การบริหารส่วนจังหวัดเชียงราย

ตอนที่ ๑ การวิเคราะห์ข้อมูลทั่วไปของผู้ตอบแบบสอบถาม

ตารางที่ ๑.๑ แสดงจำนวนร้อยละของผู้ตอบแบบสอบถามแบบจำแนกเพศ

เพศ	จำนวน	ร้อยละ
ชาย	๓	๓๗.๕
หญิง	๕	๖๒.๕
รวม	๘	๑๐๐.๐

จากตารางที่ ๑.๑ จากตารางผู้ตอบแบบสอบถามส่วนใหญ่เป็นเพศหญิง จำนวน ๕ ราย คิดเป็นร้อยละ ๖๒.๕ รองลงมา เพศชาย จำนวน ๓ ราย คิดเป็นร้อยละ ๓๗.๕

ตารางที่ ๑.๒ แสดงจำนวนร้อยละของผู้ตอบแบบสอบถามแบบจำแนกตามอายุ

อายุ	จำนวน	ร้อยละ
๓๑ - ๔๐ ปี	๓	๓๗.๕
๔๑ - ๕๐ ปี	๒	๒๕.๐
๕๑ - ๖๐ ปี	๒	๒๕.๐
มากกว่า ๖๐ ปี	๑	๑๒.๕
รวม	๘	๑๐๐.๐

จากตารางที่ ๑.๒ ผู้ตอบแบบสอบถามส่วนใหญ่มีอายุ ๓๑ - ๔๐ ปี จำนวน ๓ ราย คิดเป็นร้อยละ ๓๗.๕ รองลงมา อายุ ๔๑ - ๕๐ ปี, อายุ ๕๑ - ๖๐ ปี จำนวน จำนวน ๒ ราย คิดเป็นร้อยละ ๒๕.๐ และอายุมากกว่า ๖๐ ปี จำนวน ๑ ราย คิดเป็นร้อยละ ๑๒.๕

ตารางที่ ๑.๓ แสดงจำนวนร้อยละของผู้ตอบแบบสอบถามแบบจำแนกตามระดับการศึกษา

ระดับการศึกษา	จำนวน	ร้อยละ
ระดับมัธยมต้น/หรือเทียบเท่า	๑	๑๒.๕
ระดับปริญญาตรี	๕	๖๒.๕
ระดับปริญญาโทหรือสูงกว่า	๒	๒๕.๐



รวม	๘	๑๐๐.๐
จากตารางที่ ๑.๓ ผู้ตอบแบบสอบถามส่วนใหญ่มีการศึกษาระดับปริญญาตรี จำนวน ๕ ราย คิดเป็นร้อยละ ๖๒.๕ รองลงมา ระดับปริญญาโทหรือสูงกว่า จำนวน ๒ ราย คิดเป็นร้อยละ ๒๕.๐ และระดับมัธยมต้น/หรือเทียบเท่า จำนวน ๑ ราย คิดเป็นร้อยละ ๑๒.๕		

ตารางที่ ๑.๔ แสดงจำนวนร้อยละของผู้ตอบแบบสอบถามแบบจำแนกตามอาชีพ

อาชีพ	จำนวน	ร้อยละ
ข้าราชการการเมืองท้องถิ่น	๑	๑๒.๕
ข้าราชการ	๔	๕๐.๐
ลูกจ้าง/พนักงานจ้าง	๑	๑๒.๕
ประกอบธุรกิจส่วนตัว	๒	๒๕.๐
<b>รวม</b>	<b>๘</b>	<b>๑๐๐.๐</b>

จากตารางที่ ๑.๔ ผู้ตอบแบบสอบถามส่วนใหญ่มีอาชีพข้าราชการ จำนวน ๔ ราย คิดเป็นร้อยละ ๕๐.๐ รองลง ประกอบธุรกิจส่วนตัว จำนวน ๒ ราย คิดเป็นร้อยละ ๒๕.๐ และข้าราชการการเมืองท้องถิ่น, ลูกจ้าง/พนักงานจ้าง จำนวน ๑ ราย คิดเป็นร้อยละ ๑๒.๕

ตารางที่ ๑.๕ แสดงจำนวนร้อยละของผู้ตอบแบบสอบถามแบบจำแนกตามภูมิลำเนา

ภูมิลำเนา	จำนวน	ร้อยละ
อำเภอเมืองเชียงราย	๓	๓๗.๕
อำเภอแม่จัน	๓	๓๗.๕
อำเภอเวียงชัย	๑	๑๒.๕
อำเภอแม่ลาว	๑	๑๒.๕
<b>รวม</b>	<b>๘</b>	<b>๑๐๐.๐</b>

จากตารางที่ ๑.๕ ผู้ตอบแบบสอบถามส่วนใหญ่มีภูมิลำเนาอยู่ในอำเภอเมืองเชียงราย, อำเภอแม่จัน จำนวน ๓ ราย คิดเป็นร้อยละ ๓๗.๕ รองลงมา อำเภอเวียงชัย, อำเภอแม่ลาว จำนวน ๑ ราย คิดเป็นร้อยละ ๑๒.๕

ตอนที่ ๒ ความพึงพอใจของผู้ตอบแบบสอบถามต่อการดำเนินงานขององค์การบริหารส่วนจังหวัดเชียงราย

ข้อหัวความพึงพอใจต่อการดำเนินงานของ อบจ. เชียงราย	ความพึงพอใจของผู้เข้าร่วมโครงการ				
	มากที่สุด จำนวน (ร้อยละ)	มาก จำนวน (ร้อยละ)	ปานกลาง จำนวน (ร้อยละ)	น้อย จำนวน (ร้อยละ)	น้อยที่สุด จำนวน (ร้อยละ)
๑. การเปิดโอกาสให้ประชาชนมีส่วนร่วมในการ ตรวจสอบการดำเนินงานโครงการ/กิจกรรม	๒ (๒๕.๐)	๕ (๖๒.๕)	๑ (๑๒.๕)	๐ (๐)	๐ (๐)
๒. การดำเนินงานโครงการ/กิจกรรม นำไปสู่ การแก้ไขปัญหา ตอบสนองต่อความต้องการ ของประชาชนในท้องถิ่นได้อย่างถูกต้อง	๕ (๖๒.๕)	๒ (๒๕.๐)	๑ (๑๒.๕)	๐ (๐)	๐ (๐)
๓. ความสะดวกรวดเร็วในการดำเนินโครงการ/ กิจกรรม	๕ (๖๒.๕)	๒ (๒๕.๐)	๑ (๑๒.๕)	๐ (๐)	๐ (๐)
๔. ประโยชน์ที่ประชาชนได้รับจากการดำเนิน โครงการ/กิจกรรมที่ อบจ. เชียงรายดำเนินการ	๖ (๗๕.๐)	๑ (๑๒.๕)	๑ (๑๒.๕)	๐ (๐)	๐ (๐)

๕. ความคุ้มค่าของงบประมาณที่ดำเนินงาน	๖	๑	๑	๐	๐
	(๗๕.๐)	(๑๒.๕)	(๑๒.๕)	(๐)	(๐)
๖. การประชาสัมพันธ์โครงการ/กิจกรรมให้ประชาชนได้รับรู้ข้อมูลได้อย่างทั่วถึง	๔	๓	๑	๐	๐
	(๕๐.๐)	(๓๗.๕)	(๑๒.๕)	(๐)	(๐)
๗. มีการรายงานผลการดำเนินโครงการ/กิจกรรมต่อสาธารณะ	๓	๔	๑	๐	๐
	(๓๗.๕)	(๕๐.๐)	(๑๒.๕)	(๐)	(๐)

จากตารางที่ ๒.๑ ผู้ตอบแบบสอบถามส่วนใหญ่มีความพึงพอใจมากที่สุดคือ ประโยชน์ที่ประชาชนได้รับจากการดำเนินโครงการ/กิจกรรมที่ อบจ. เชียงราย ดำเนินการ, ความคุ้มค่าของงบประมาณที่ดำเนินงาน จำนวน ๖ ราย คิดเป็นร้อยละ ๗๕.๐ รองลงมา การดำเนินงานโครงการ/กิจกรรม นำไปสู่การแก้ไขปัญหา ตอบสนองต่อความต้องการของประชาชนในท้องถิ่นได้อย่างถูกต้อง, ความสะดวกรวดเร็วในการดำเนินโครงการ/กิจกรรม จำนวน ๕ ราย คิดเป็นร้อยละ ๖๒.๕ และการประชาสัมพันธ์โครงการ/กิจกรรมให้ประชาชนได้รับรู้ข้อมูลได้อย่างทั่วถึง จำนวน ๔ ราย คิดเป็นร้อยละ ๕๐.๐ ตามลำดับ

### ตอนที่ ๓ การวิเคราะห์ความพึงพอใจของผู้เข้าร่วมงาน

ความพึงพอใจ	ส่วนเบี่ยงเบน		
	ค่าเฉลี่ย	มาตรฐาน	แปลความหมาย
๑. การเปิดโอกาสให้ประชาชนมีส่วนร่วมในการตรวจสอบการดำเนินงานโครงการ/กิจกรรม	๔.๑๒	๐.๖๔	มีความพึงพอใจมาก
๒. การดำเนินงานโครงการ/กิจกรรม นำไปสู่การแก้ไขปัญหา ตอบสนองต่อความต้องการของประชาชนในท้องถิ่นได้อย่างถูกต้อง	๔.๕๐	๐.๗๕	มีความพึงพอใจมากที่สุด
๓. ความสะดวกรวดเร็วในการดำเนินโครงการ/กิจกรรม	๔.๕๐	๐.๗๕	มีความพึงพอใจมากที่สุด
๔. ประโยชน์ที่ประชาชนได้รับจากการดำเนินโครงการ/กิจกรรมที่ อบจ. เชียงรายดำเนินการ	๔.๖๒	๐.๗๔	มีความพึงพอใจมากที่สุด
๕. ความคุ้มค่าของงบประมาณที่ดำเนินงาน	๔.๖๒	๐.๗๔	มีความพึงพอใจมากที่สุด
๖. การประชาสัมพันธ์โครงการ/กิจกรรมให้ประชาชนได้รับรู้ข้อมูลได้อย่างทั่วถึง	๔.๓๗	๐.๗๔	มีความพึงพอใจมากที่สุด
๗. มีการรายงานผลการดำเนินโครงการ/กิจกรรมต่อสาธารณะ	๔.๒๕	๐.๗๐	มีความพึงพอใจมากที่สุด

จากตารางที่ ๓.๑ ผู้ตอบแบบสอบถามส่วนใหญ่มีระดับความพึงพอใจมากที่สุด ค่าเฉลี่ยเท่ากับ ๔.๖๒ ประโยชน์ที่ประชาชนได้รับจากการดำเนินโครงการ/กิจกรรมที่ อบจ. เชียงราย ดำเนินการ, ความคุ้มค่าของงบประมาณที่ดำเนินงาน รองลงมา การดำเนินงานโครงการ/กิจกรรม นำไปสู่การแก้ไขปัญหา ตอบสนองต่อความต้องการของประชาชนในท้องถิ่นได้อย่างถูกต้อง, ความสะดวกรวดเร็วในการดำเนินโครงการ/กิจกรรม ค่าเฉลี่ยเท่ากับ ๔.๕๐ และการประชาสัมพันธ์โครงการ/กิจกรรมให้ประชาชนได้รับรู้ข้อมูลได้อย่างทั่วถึง ค่าเฉลี่ยเท่ากับ ๔.๓๗ ตามลำดับ

หมายเหตุ การวิเคราะห์ข้อมูลในส่วนของการประเมินความพึงพอใจ สถิติที่ใช้ในการวิเคราะห์ ได้แก่ ค่าเฉลี่ย (Mean) ค่าส่วนเบี่ยงเบนมาตรฐาน (Standard Deviation) การแปรผล แบ่งเป็น ๕ ระดับความสำคัญ คือ มากที่สุด มาก ปานกลาง น้อย น้อยที่สุด ซึ่งกำหนดเกณฑ์การให้ค่าคะแนนแต่ละข้อคำถาม ดังนี้

๑) มากที่สุด	หมายถึง	๕	คะแนน
๒) มาก	หมายถึง	๔	คะแนน
๓) ปานกลาง	หมายถึง	๓	คะแนน
๔) น้อย	หมายถึง	๒	คะแนน
๕) น้อยที่สุด	หมายถึง	๑	คะแนน

ใช้เกณฑ์การแปลความหมายค่าคะแนนเฉลี่ย โดยกำหนดอัตราภาคชั้น (Interval) ดังนี้คือ

<u>ช่วงคะแนนค่าเฉลี่ย</u>	<u>การแปลความหมาย</u>
๔.๒๑ - ๕.๐๐	มากที่สุด
๓.๔๑ - ๔.๒๐	มาก
๒.๖๑ - ๓.๔๐	ปานกลาง
๑.๘๑ - ๒.๖๐	น้อย
๑.๐๐ - ๑.๘๐	น้อยที่สุด

### รูปภาพประกอบ



## ยุทธศาสตร์ที่ ๖ การพัฒนาด้านการเมืองการปกครองและการบริหาร

โครงการในแผนพัฒนาท้องถิ่น (พ.ศ. ๒๕๖๑ - ๒๕๖๕) องค์การบริหารส่วนจังหวัดเชียงราย และฉบับเพิ่มเติม ครั้งที่ ๑ - ๗, ฉบับแก้ไข ครั้งที่ ๑ - ๔ ฉบับเปลี่ยนแปลง ครั้งที่ ๑ - ๒ ยุทธศาสตร์ที่ ๖ การพัฒนาด้านการเมืองการปกครองและการบริหาร เฉพาะปีงบประมาณ พ.ศ. ๒๕๖๓ มีจำนวน ๒๘ โครงการ นำไปสู่การปฏิบัติ จำนวน ๒๖ โครงการ และมีการออกตรวจติดตามโครงการ จำนวน ๓ โครงการ มีดังนี้

**โครงการเพิ่มประสิทธิภาพความรู้ความเข้าใจทางการช่าง หลักสูตร ความรู้เบื้องต้นสำหรับการก่อสร้าง และการบำรุงรักษาทาง**

**งบประมาณ : ๒๐๐,๐๐๐ บาท**

### ๑. หลักการและเหตุผล

แผนพัฒนาเศรษฐกิจและสังคมแห่งชาติ ฉบับที่ ๑๒ ยุทธศาสตร์ที่ ๖ ได้มีแนวทางการพัฒนาบุคลากรและปฏิรูประบบบริหารจัดการกำลังคน และภาครัฐให้มีประสิทธิภาพ โดยมุ่งเน้นพัฒนาบุคลากรภาครัฐในทุกระดับให้ได้รับความรู้ ความสามารถให้สอดคล้องกับการปฏิบัติงาน เพื่อเป็นแนวทางในการขับเคลื่อนการพัฒนาประเทศที่ยั่งยืน นอกจากนี้ นโยบายรัฐบาลต้องการเตรียมความพร้อมของบุคลากรภาครัฐเพื่อรองรับการก้าวสู่ยุค Digital Thailand ๔.๐ โดยการสร้างบุคลากรทุกระดับให้มีทักษะใหม่ ๆ เพื่อนำมาปรับปรุงใช้ให้เกิดความเหมาะสมกับการทำงานและสอดคล้องกับความเป็นจริงต่อไป

องค์การบริหารส่วนจังหวัดเชียงราย เป็นองค์กรปกครองส่วนท้องถิ่นตามพระราชบัญญัติองค์การบริหารส่วนจังหวัด พุทธศักราช ๒๕๔๐ และแก้ไขเพิ่มเติม ตามที่พระบัญญัติกำหนดแผนและขั้นตอนการกระจายอำนาจให้แก่องค์กรปกครองส่วนท้องถิ่น พ.ศ. ๒๕๔๒ ซึ่งได้กำหนดอำนาจหน้าที่ในการจัดระบบการบริการสาธารณะ ไว้ในหมวด ๒ มาตรา ๑๗ ภายใต้บังคับมาตรา ๑๖ ให้้องค์การบริหารส่วนจังหวัดที่มีอำนาจและหน้าที่ในการจัดระบบบริหารราชการเพื่อประโยชน์ของประชาชนในท้องถิ่นของตนเอง มาตรา ๑๗(๒) การสนับสนุนองค์กรปกครองส่วนท้องถิ่นอื่นในการพัฒนาท้องถิ่น (๒๕) สนับสนุนหรือช่วยเหลือส่วนราชการหรือองค์กรปกครองส่วนท้องถิ่นอื่นในการพัฒนาท้องถิ่น และประกาศคณะกรรมการการกระจายอำนาจให้แก่องค์กรปกครองส่วนท้องถิ่น เรื่อง กำหนดอำนาจ และหน้าที่ในการจัดระบบบริการสาธารณะขององค์การบริหารส่วนจังหวัด ลงวันที่ ๑๓ สิงหาคม ๒๕๔๖ ข้อ ๒(๖) ให้บริการด้านเทคนิค วิชาการ เครื่องมือ เครื่องจักรกล บุคลากร แก่องค์กรปกครองส่วนท้องถิ่นอื่นในเขตจังหวัด

สำนักงานช่างองค์การบริหารส่วนจังหวัดเชียงราย มีระบบการทำงานที่เกี่ยวข้องเกี่ยวกับการบริการประชาชนในพื้นที่รับผิดชอบ อาทิเช่น การทำถนนในชุมชนเขตพื้นที่รับผิดชอบ การทำป้ายจราจรตามถนนหนทาง การบริการประชาชนเรื่องของไฟฟ้าที่มีปัญหาในเขตพื้นที่ บุคลากรที่ทำงานหรือดำเนินการเกี่ยวข้องกับการพัฒนางานด้านช่างเพื่อให้เกิดประสิทธิภาพ จึงจำเป็นต้องมีความรู้และความชำนาญเฉพาะด้าน เฉพาะตำแหน่งในการปฏิบัติหน้าที่ การใช้เครื่องมือที่ทันสมัย รวมทั้งองค์ความรู้ที่จะต้องนำมาใช้ในการปฏิบัติงานซึ่งบุคลากรบางส่วนยังขาดความเข้าใจ และยังไม่มีความรู้ที่ชัดเจน เพื่อนำมาเป็นองค์ประกอบ ทักษะในการปฏิบัติงานที่ถูกต้อง ทันสมัยเท่าที่ควร ทำให้งานบางงานเกิดปัญหา ส่งผลให้การปฏิบัติงานล่าช้า ติดขัด จึงจำเป็นต้องมีการพัฒนาความรู้ ความเข้าใจ เพื่อให้ทันต่อการพัฒนา เทคโนโลยีที่ก้าวหน้าไปทุกวัน ซึ่งการเพิ่มประสิทธิภาพความรู้ความเข้าใจทางการช่างจึงมีความเป็นอย่างยิ่งที่จะต้องมีการอบรมให้ความรู้อย่างต่อเนื่อง

## ๒. วัตถุประสงค์

๒.๑ เพื่อให้บุคลากรช่างผู้ที่เกี่ยวข้องเกี่ยวกับงานด้านช่าง ขององค์กรปกครองส่วนท้องถิ่น มีความรู้ความเข้าใจเกี่ยวกับการปฏิบัติงานให้ถูกต้องตามบทบัญญัติที่กำหนดไว้ในพระราชบัญญัติ และมีองค์ความรู้ทางการช่าง การใช้เทคโนโลยี เครื่องจักรกล เครื่องมือที่ทันสมัย นำมาใช้ในการแก้ไขปัญหา และนำไปปฏิบัติได้อย่างถูกต้อง

๒.๒ เพื่อสัมมนาแลกเปลี่ยนเรียนรู้ปัญหาอุปสรรคในการปฏิบัติงาน และนำความรู้ไปปฏิบัติงาน เพื่อให้เกิดประโยชน์แก่องค์กรและประชาชนได้อย่างมีประสิทธิภาพและประสิทธิผล

## ๓. การวิเคราะห์ข้อมูล

การศึกษาความพึงพอใจในการสัมมนาทางวิชาการตามโครงการเพิ่มศักยภาพความรู้ความเข้าใจ ทางด้านการช่าง หลักสูตร ความรู้เบื้องต้นสำหรับการก่อสร้างและการบำรุงรักษาทาง ประจำปีงบประมาณ พ.ศ. ๒๕๖๓ ในครั้งนี้มีวัตถุประสงค์เพื่อศึกษาระดับความพึงพอใจของกลุ่มผู้เข้าร่วมโครงการฯ ที่มีต่อองค์การบริหารส่วนจังหวัดเชียงรายจากกลุ่มตัวอย่าง จำนวน ๑๔๘ รายของผู้เข้าร่วมโครงการด้วยวิธีทดสอบแบบสอบถาม นำข้อมูลที่ได้มาวิเคราะห์ด้วยโปรแกรม SPSS เพื่อหาค่าทางสถิติ

### การวิเคราะห์ข้อมูล แบ่งเป็น ๔ ตอนดังนี้

ตอนที่ ๑ การวิเคราะห์ข้อมูลทั่วไปของผู้ตอบแบบสอบถาม

ตอนที่ ๒ การวิเคราะห์ข้อมูลในการประเมินผลสัมฤทธิ์และการบรรลุวัตถุประสงค์ของโครงการ

ตอนที่ ๓ การประเมินความพึงพอใจของผู้เข้าร่วมโครงการ

ตอนที่ ๔ การรายงานสภาพปัญหา อุปสรรค และข้อเสนอแนะ

### ตอนที่ ๑ การวิเคราะห์ข้อมูลทั่วไปของผู้ตอบแบบสอบถาม

#### ตารางที่ ๑.๑ แสดงจำนวนร้อยละของผู้ตอบแบบสอบถามแบบจำแนกเพศ

เพศ	จำนวน	ร้อยละ
ชาย	๑๓๗	๙๒.๖
หญิง	๑๑	๗.๔
รวม	๑๔๘	๑๐๐.๐

จากตารางที่ ๑.๑ จากตารางผู้ตอบแบบสอบถามส่วนใหญ่เป็นเพศชาย ๑๓๗ ราย คิดเป็น ร้อยละ ๙๒.๖ เพศหญิง ๑๑ ราย คิดเป็นร้อยละ ๗.๔

#### ตารางที่ ๑.๒ แสดงจำนวนร้อยละของผู้ตอบแบบสอบถามแบบจำแนกตามอายุ

อายุ	จำนวน	ร้อยละ
ต่ำกว่า ๓๐ ปี	๓	๒.๐
๓๑ - ๔๐ ปี	๒๙	๑๙.๖
๔๑ - ๕๐ ปี	๑๐๕	๗๑.๐
๕๐ ปีขึ้นไป	๑๑	๗.๔
รวม	๑๔๘	๑๐๐.๐

จากตารางที่ ๑.๒ ผู้ตอบแบบสอบถามส่วนใหญ่มีอายุ ๔๑ - ๕๐ ปี จำนวน ๑๐๕ ราย คิดเป็น ร้อยละ ๗๑ ร่องลงมา มีอายุ ๓๑ - ๔๐ ปี จำนวน ๒๙ ราย คิดเป็นร้อยละ ๑๙.๖ และอายุ ๕๐ ปีขึ้นไป จำนวน ๑๑ ราย คิดเป็นร้อยละ ๗.๔ ตามลำดับ



**ตารางที่ ๑.๓** แสดงจำนวนร้อยละของผู้ตอบแบบสอบถามแบบจำแนกตามระดับการศึกษา

ระดับการศึกษา	จำนวน	ร้อยละ
ปวช./ปวส./อนุปริญญา	๑๒๗	๘๕.๘
ปริญญาตรี	๑๓	๘.๘
ปริญญาโท	๔	๒.๗
ปริญญาเอก	๑	๐.๗
อื่น ๆ	๓	๒.๐
<b>รวม</b>	<b>๑๔๘</b>	<b>๑๐๐.๐</b>

จากตารางที่ ๑.๓ ผู้ตอบแบบสอบถามส่วนใหญ่มีการศึกษาระดับปวช./ปวส./อนุปริญญา จำนวน ๑๒๗ ราย คิดเป็นร้อยละ ๘๕.๘ รองลงมา ระดับปริญญาตรี จำนวน ๑๓ ราย คิดเป็นร้อยละ ๘.๘ และระดับปริญญาโท จำนวน ๔ ราย คิดเป็นร้อยละ ๒.๗ ตามลำดับ

**ตารางที่ ๑.๔** แสดงจำนวนร้อยละของผู้ตอบแบบสอบถามแบบจำแนกตามตำแหน่ง

อาชีพ	จำนวน	ร้อยละ
ข้าราชการ	๑๑	๗.๔
ลูกจ้างประจำ	๓๐	๒๐.๓
พนักงานจ้าง	๑๐๖	๗๑.๖
อื่น ๆ	๑	๐.๗
<b>รวม</b>	<b>๑๔๘</b>	<b>๑๐๐.๐</b>

จากตารางที่ ๑.๔ ผู้ตอบแบบสอบถามส่วนใหญ่มีตำแหน่งพนักงานจ้าง จำนวน ๑๐๖ ราย คิดเป็นร้อยละ ๗๑.๖ รองลงมา ตำแหน่งลูกจ้างประจำ จำนวน ๓๐ ราย คิดเป็นร้อยละ ๒๐.๓ และตำแหน่งข้าราชการ จำนวน ๑๑ ราย คิดเป็นร้อยละ ๗.๔ ตามลำดับ

**ตอนที่ ๒** การวิเคราะห์ข้อมูลในการประเมินผลสัมฤทธิ์และการบรรลุวัตถุประสงค์ของโครงการ

**ตารางที่ ๒.๑** ตารางแสดงจำนวนร้อยละประเมินผลสัมฤทธิ์และการบรรลุวัตถุประสงค์ของโครงการ

ผลสัมฤทธิ์และการบรรลุวัตถุประสงค์ ของโครงการ	ความคิดเห็น					
	เห็นด้วย	ร้อยละ	ไม่เห็นด้วย	ร้อยละ	ไม่แน่ใจ	ร้อยละ
๑. เพื่อให้บุคลากรช่างผู้ที่เกี่ยวข้องเกี่ยวกับงานด้านช่าง ขององค์กรปกครองส่วนท้องถิ่น มีความรู้ความเข้าใจเกี่ยวกับการปฏิบัติงาน ให้ถูกต้องตามบทบัญญัติที่กำหนดไว้ในพระราชบัญญัติ และมีองค์ความรู้ทางด้านการช่างการใช้เทคโนโลยี เครื่องจักรกล เครื่องมือที่ทันสมัย นำมาใช้ในการแก้ไข ปัญหาและนำไปปฏิบัติได้อย่างถูกต้อง	๑๑๗	๗๙.๐	๒๙	๑๙.๖	๒	๑.๔
๒. เพื่อสัมมนาแลกเปลี่ยนเรียนรู้ปัญหาอุปสรรคในการปฏิบัติงาน และนำความรู้ไปปฏิบัติงานเพื่อให้เกิดประโยชน์แก่องค์กร และประชาชนได้อย่างมีประสิทธิภาพและประสิทธิผล	๑๓๖	๙๑.๙	๑๒	๘.๑	๐	๐

จากตารางที่ ๒.๑ ในภาพรวมผู้ตอบแบบสอบถามส่วนใหญ่เห็นด้วยกับวัตถุประสงค์ของโครงการ คิดเป็นร้อยละ ๙๑.๙ เพื่อสัมมนาแลกเปลี่ยนเรียนรู้ปัญหาอุปสรรคในการปฏิบัติงาน และนำความรู้ไปปฏิบัติงานเพื่อให้เกิดประโยชน์แก่องค์กรและประชาชนได้อย่างมีประสิทธิภาพและประสิทธิผล รองลงมา เพื่อให้บุคลากรช่างผู้ที่เกี่ยวข้องเกี่ยวกับงานด้านช่าง ขององค์กรปกครองส่วนท้องถิ่นมีความรู้ความเข้าใจเกี่ยวกับการปฏิบัติงานให้ถูกต้องตามบทบัญญัติที่กำหนดไว้ในพระราชบัญญัติ และมีองค์ความรู้ทางด้านการช่างการใช้เทคโนโลยี เครื่องจักรกล เครื่องมือที่ทันสมัย นำมาใช้ในการแก้ไขปัญหาและนำไปปฏิบัติได้อย่างถูกต้อง คิดเป็นร้อยละ ๗๙

### ตอนที่ ๓ การประเมินความพึงพอใจของผู้เข้าร่วมงาน

#### ตารางที่ ๓.๑ แสดงจำนวนร้อยละความพึงพอใจของผู้เข้าร่วมโครงการ

ประเด็น/หัวข้อ	ความพึงพอใจของผู้เข้าร่วมโครงการ				
	มากที่สุด จำนวน (ร้อยละ)	มาก จำนวน (ร้อยละ)	ปานกลาง จำนวน (ร้อยละ)	น้อย จำนวน (ร้อยละ)	น้อยที่สุด จำนวน (ร้อยละ)
<b>ด้านกระบวนการ ขั้นตอนการดำเนินโครงการ</b>					
๑. กระบวนการ ขั้นตอนการดำเนินการ การประสานงาน	๗๘ (๕๒.๗)	๗๐ (๔๗.๓)	๐ (๐)	๐ (๐)	๐ (๐)
๒. ระยะเวลาในการจัดโครงการ	๖๗ (๔๕.๓)	๗๘ (๕๒.๗)	๓ (๒.๐)	๐ (๐)	๐ (๐)
๓. การประชาสัมพันธ์ของโครงการ	๖๐ (๔๐.๕)	๘๔ (๕๖.๘)	๔ (๒.๗)	๐ (๐)	๐ (๐)
๔. ท่านมีความพึงพอใจในการจัดโครงการ ในครั้งนี้	๘๗ (๕๘.๘)	๕๘ (๓๙.๒)	๓ (๒.๐)	๐ (๐)	๐ (๐)
<b>ด้านกิจกรรม</b>					
๕. บรรยาย เรื่อง ความรู้เบื้องต้นสำหรับการ ปฏิบัติงานก่อสร้างและบำรุงรักษาทาง	๘๒ (๕๕.๔)	๖๕ (๔๓.๙)	๑ (๐.๗)	๐ (๐)	๐ (๐)
๖. บรรยาย เรื่อง การขับและควบคุมเครื่องจักรกล	๘๔ (๕๖.๗)	๖๓ (๔๒.๖)	๑ (๐.๗)	๐ (๐)	๐ (๐)
๗. สาธิตการขับและควบคุมเครื่องจักรกล สำหรับงานก่อสร้างทางและเทคนิคการตรวจสอบ วัสดุก่อสร้างสำหรับงานก่อสร้างทาง	๑๐๓ (๖๙.๖)	๔๔ (๒๙.๗)	๑ (๐.๗)	๐ (๐)	๐ (๐)
๘. การฝึกปฏิบัติขับและควบคุมเครื่องจักรกล สำหรับงานก่อสร้างทาง	๘๙ (๖๐.๑)	๕๙ (๓๙.๙)	๐ (๐)	๐ (๐)	๐ (๐)
๙. วิทยากรสามารถถ่ายทอดความรู้ได้ดี และตอบข้อสงสัย	๗๗ (๕๒.๐)	๗๐ (๔๗.๓)	๑ (๐.๗)	๐ (๐)	๐ (๐)
๑๐. ความรู้ความเข้าใจ <u>ก่อน</u> การเข้าร่วมโครงการ	๐ (๐)	๑๐๖ (๗๑.๖)	๓๘ (๒๕.๗)	๔ (๒.๗)	๐ (๐)
๑๑. ความรู้ความเข้าใจ <u>หลัง</u> การเข้าร่วมโครงการ	๘๗ (๕๘.๘)	๖๑ (๔๑.๒)	๐ (๐)	๐ (๐)	๐ (๐)

ประเด็น/หัวข้อ	ความพึงพอใจของผู้เข้าร่วมโครงการ				
	มากที่สุด จำนวน (ร้อยละ)	มาก จำนวน (ร้อยละ)	ปานกลาง จำนวน (ร้อยละ)	น้อย จำนวน (ร้อยละ)	น้อยที่สุด จำนวน (ร้อยละ)
<b>ด้านการให้บริการของเจ้าหน้าที่</b>					
๑๒. การอำนวยความสะดวกของเจ้าหน้าที่ ที่ประสานงาน	๙๑ (๖๑.๕)	๕๖ (๓๗.๘)	๑ (๐.๗)	๐ (๐)	๐ (๐)
๑๓. ความเหมาะสมของสถานที่จัดฝึกอบรม ในครั้งนี้	๙๘ (๖๖.๒)	๔๙ (๓๓.๑)	๑ (๐.๗)	๐ (๐)	๐ (๐)
๑๔. เจ้าหน้าที่ให้บริการด้วยความสุภาพ อ่อนโยน และไม่ตรีจิต	๘๙ (๖๐.๑)	๕๘ (๓๙.๒)	๑ (๐.๗)	๐ (๐)	๐ (๐)

จากตารางที่ ๓.๑ ผู้ตอบแบบสอบถามส่วนใหญ่มีความพึงพอใจมากที่สุดคือ สาธิตการขับและควบคุมเครื่องจักรกลสำหรับงานก่อสร้างทางและเทคนิคการตรวจสอบวัสดุก่อสร้างสำหรับงานก่อสร้างทาง จำนวน ๑๐๓ ราย คิดเป็นร้อยละ ๖๙.๖ รองลงมา ความเหมาะสมของสถานที่จัดฝึกอบรมในครั้งนี้ จำนวน ๙๘ ราย คิดเป็นร้อยละ ๖๖.๒ และการอำนวยความสะดวกของเจ้าหน้าที่ที่ประสานงาน จำนวน ๙๑ ราย คิดเป็นร้อยละ ๖๑.๕ ตามลำดับ

ตารางที่ ๓.๒ การวิเคราะห์ความพึงพอใจของผู้เข้าร่วมงาน

ความพึงพอใจ	ค่าเฉลี่ย	ส่วนเบี่ยงเบน มาตรฐาน	แปลความหมาย
<b>ด้านกระบวนการ ขั้นตอนการดำเนินโครงการ</b>			
๑. กระบวนการขั้นตอนการดำเนินการประสานงาน	๔.๕๒	๐.๕๐	มีความพึงพอใจมากที่สุด
๒. ระยะเวลาในการจัดโครงการ	๔.๔๓	๐.๕๓	มีความพึงพอใจมากที่สุด
๓. การประชาสัมพันธ์ของโครงการ	๔.๓๗	๐.๕๓	มีความพึงพอใจมากที่สุด
๔. มีความพึงพอใจในการจัดโครงการในครั้งนี้	๔.๕๖	๐.๕๓	มีความพึงพอใจมากที่สุด
<b>ด้านกิจกรรม</b>			
๕. บรรยาย เรื่อง ความรู้เบื้องต้นสำหรับการปฏิบัติงาน ก่อสร้างและบำรุงรักษาทาง	๔.๕๔	๐.๕๑	มีความพึงพอใจมากที่สุด
๖. บรรยาย เรื่อง การขับและควบคุมเครื่องจักรกล	๔.๕๖	๐.๕๑	มีความพึงพอใจมากที่สุด
๗. สาธิตการขับและควบคุมเครื่องจักรกลสำหรับงาน ก่อสร้างทางและเทคนิคการตรวจสอบวัสดุก่อสร้าง สำหรับงานก่อสร้างทาง	๔.๖๘	๐.๔๗	มีความพึงพอใจมากที่สุด
๘. การฝึกปฏิบัติขับและควบคุมเครื่องจักรกลสำหรับ งานก่อสร้างทาง	๔.๖๐	๐.๔๙	มีความพึงพอใจมากที่สุด
๙. วิทยากรสามารถถ่ายทอดความรู้ได้ดีและ ตอบข้อสงสัย	๔.๕๑	๐.๕๑	มีความพึงพอใจมากที่สุด
๑๐. ความรู้ความเข้าใจ <i>ก่อน</i> การเข้าร่วมโครงการ	๓.๖๘	๐.๕๑	มีความพึงพอใจมาก
๑๑. ความรู้ความเข้าใจ <i>หลัง</i> การเข้าร่วมโครงการ	๔.๕๘	๐.๔๙	มีความพึงพอใจมากที่สุด
<b>ด้านการให้บริการของเจ้าหน้าที่</b>			

๑๒. การอำนวยความสะดวกของเจ้าหน้าที่ที่ประสานงาน	๔.๖๑	๐.๕๐	มีความพึงพอใจมากที่สุด
๑๓. ความเหมาะสมของสถานที่จัดฝึกอบรมในครั้งนี้	๔.๖๕	๐.๔๙	มีความพึงพอใจมากที่สุด
๑๔. เจ้าหน้าที่ให้บริการด้วยความสุภาพ อ่อนโยน และไมตรีจิต	๔.๕๙	๐.๕๐	มีความพึงพอใจมากที่สุด

จากตารางที่ ๓.๒ ผู้ตอบแบบสอบถามส่วนใหญ่มีระดับความพึงพอใจมากที่สุด ค่าเฉลี่ยเท่ากับ ๔.๖๘ สถิติการจับและควบคุมเครื่องจักรกลสำหรับงานก่อสร้างทางและเทคนิคการตรวจสอบวัสดุก่อสร้างสำหรับงานก่อสร้างทาง รองลงมา ความเหมาะสมของสถานที่จัดฝึกอบรมในครั้งนี้ ค่าเฉลี่ยเท่ากับ ๔.๖๕ และการอำนวยความสะดวกของเจ้าหน้าที่ที่ประสานงาน ค่าเฉลี่ยเท่ากับ ๔.๖๑ ตามลำดับ

หมายเหตุ การวิเคราะห์ข้อมูลในส่วนของการประเมินความพึงพอใจ สถิติที่ใช้ในการวิเคราะห์ ได้แก่ ค่าเฉลี่ย (Mean) ค่าส่วนเบี่ยงเบนมาตรฐาน (Standard Deviation) การแปรผล แบ่งเป็น ๕ ระดับความสำคัญ คือ มากที่สุด มาก ปานกลาง น้อย น้อยที่สุด ซึ่งกำหนดเกณฑ์การให้ค่าคะแนนแต่ละข้อคำถาม ดังนี้

๑) มากที่สุด	หมายถึง	๕	คะแนน
๒) มาก	หมายถึง	๔	คะแนน
๓) ปานกลาง	หมายถึง	๓	คะแนน
๔) น้อย	หมายถึง	๒	คะแนน
๕) น้อยที่สุด	หมายถึง	๑	คะแนน

ใช้เกณฑ์การแปลความหมายค่าคะแนนเฉลี่ย โดยกำหนดอัตราภาคชั้น (Interval) ดังนี้คือ

<u>ช่วงคะแนนค่าเฉลี่ย</u>	<u>การแปลความหมาย</u>
๔.๒๑ - ๕.๐๐	มากที่สุด
๓.๔๑ - ๔.๒๐	มาก
๒.๖๑ - ๓.๔๐	ปานกลาง
๑.๘๑ - ๒.๖๐	น้อย
๑.๐๐ - ๑.๘๐	น้อยที่สุด

ตอนที่ ๔ ปัญหา อุปสรรค และข้อเสนอแนะ

ปัญหา อุปสรรค

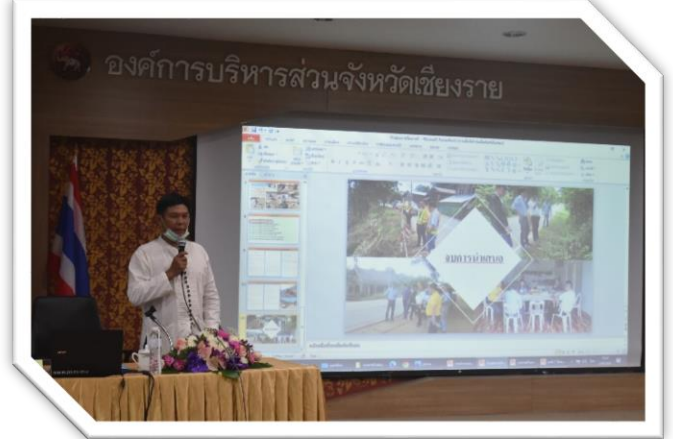
ไม่มี

ข้อเสนอแนะ

๑. เห็นควรมีโครงการแบบนี้ ทำให้เกิดประโยชน์กับการทำงานมากยิ่งขึ้น
๒. เห็นควรมีการฝึกอบรมในด้านอื่น ๆ นอกจากด้านการช่าง
๓. เห็นควรมีการฝึกอบรมนอกสถานที่ แลกเปลี่ยนเรียนรู้กับหน่วยงานอื่น
๔. เห็นควรจัดโครงการแบบนี้ทุก ๆ ปี เพราะมีประโยชน์กับการปฏิบัติงาน



รูปภาพกิจกรรม



## โครงการเพิ่มประสิทธิภาพการจัดเก็บภาษีและค่าธรรมเนียมบำรุงองค์การบริหารส่วนจังหวัดเชียงราย งบประมาณ : ๒๐๐,๐๐๐ บาท

### ๑. หลักการและเหตุผล

พระราชบัญญัติกำหนดแผนและขั้นตอนการกระจายอำนาจให้แก่องค์กรปกครองส่วนท้องถิ่น พ.ศ. ๒๕๔๒ ได้กำหนดให้แผนการกระจายอำนาจให้แก่องค์กรปกครองส่วนท้องถิ่นต้องกำหนดการจัดสรรภาษีและอากร เงินอุดหนุนและรายได้อื่นให้แก่องค์กรปกครองส่วนท้องถิ่น โดยกำหนดแผนปฏิบัติการเพื่อกำหนดขั้นตอนการกระจายอำนาจทางการเงิน การคลัง และงบประมาณให้แก่องค์กรปกครองส่วนท้องถิ่น มีเป้าหมายให้องค์กรปกครองส่วนท้องถิ่นมีรายได้เพิ่มขึ้นคิดเป็นสัดส่วนต่อรายได้ของรัฐบาลไม่น้อยกว่าร้อยละ ๒๐ ภายในปี พ.ศ. ๒๕๔๔ โดยมีรายได้เพิ่มขึ้นอย่างต่อเนื่องจนถึงปี พ.ศ. ๒๕๔๙ ให้มีรายได้คิดเป็นสัดส่วนต่อรายได้ของรัฐบาลไม่น้อยกว่าร้อยละ ๓๕ โดยคำนึงถึงภารกิจขององค์กรปกครองส่วนท้องถิ่นที่ต้องรับผิดชอบเป็นสิ่งสำคัญ ตลอดจนเป็นการพัฒนาศักยภาพทางการคลังขององค์กรปกครองส่วนท้องถิ่นให้สามารถพึ่งพาตนเองได้มากขึ้นในระยะยาว และมีมาตรฐานคุณภาพการให้บริการสาธารณะที่องค์กรปกครองส่วนท้องถิ่นรับผิดชอบ ดังนั้นเพื่อการเพิ่มประสิทธิภาพการจัดเก็บรายได้ขององค์กรปกครองส่วนท้องถิ่น กระทรวงมหาดไทย จึงได้กำหนดแนวทางให้องค์กรปกครองส่วนท้องถิ่นปฏิบัติในการจัดเก็บรายได้เพิ่มขึ้น ตามรายละเอียดของหนังสือที่ มท ๐๘๐๘.๓/ว ๓๔๓๑ ลงวันที่ ๑๙ ตุลาคม ๒๕๕๒

อาศัยอำนาจตามความในข้อ ๓,๔,๕ แห่งข้อบัญญัติองค์การบริหารส่วนจังหวัดเชียงราย ว่าด้วยการจัดเก็บค่าธรรมเนียมบำรุงองค์การบริหารส่วนจังหวัดเชียงราย จากผู้เข้าพักในโรงแรม พ.ศ. ๒๕๕๘ กำหนดให้องค์การบริหารส่วนจังหวัดเชียงราย มีอำนาจเรียกเก็บค่าธรรมเนียมบำรุงองค์การบริหารส่วนจังหวัด จากผู้เข้าพักในโรงแรมในเขตจังหวัดตามอัตราที่องค์การบริหารส่วนจังหวัดเชียงรายเรียกเก็บเป็นรายได้ของ องค์การบริหารส่วนจังหวัด โดยให้ผู้พักเสียค่าธรรมเนียมในอัตราร้อยละศูนย์จุดแปดศูนย์ของค่าเช่าที่พัก และข้อบัญญัติองค์การบริหารส่วนจังหวัดเชียงราย ว่าด้วยการเก็บภาษีบำรุงองค์การบริหารส่วนจังหวัดเชียงราย พ.ศ. ๒๕๕๕ (ภาษีน้ำมันและยาสูบ) โดยให้ผู้ประกอบการน้ำมันเสียภาษี ในอัตราลิตรละ ๔.๕๔ สตางค์ ก๊าซปิโตรเลียมสำหรับรถยนต์ ในอัตรากิโลกรัมละ ๔.๕๔ สตางค์ และยาสูบในอัตรามวนละ ๙.๓๐ สตางค์ ดังนั้น ฝ่ายเร่งรัดและจัดเก็บรายได้ กองคลัง องค์การบริหารส่วนจังหวัดเชียงราย จึงได้จัดทำแผนและโครงการ การเพิ่มประสิทธิภาพการจัดเก็บภาษีและค่าธรรมเนียมบำรุงองค์การบริหารส่วนจังหวัดเชียงราย ประจำปี พ.ศ. ๒๕๖๐ โดยให้ความสำคัญในการที่จะพัฒนาเพิ่มประสิทธิภาพในการจัดเก็บรายได้ให้เป็นไปตามนโยบาย และแนวทางปฏิบัติที่กรมส่งเสริมการปกครองท้องถิ่นกำหนด เพื่อให้องค์การบริหารส่วนจังหวัดเชียงราย มีรายได้เพิ่มขึ้นและมีฐานะทางการคลังเข้มแข็งสามารถพึ่งพาตนเองได้และสามารถนำรายได้ที่จัดเก็บไป ดำเนินการตามภารกิจ อำนาจหน้าที่และให้บริการสาธารณะแก่ประชาชนในพื้นที่จังหวัดเชียงรายได้อย่างเต็มที่

### ๒. วัตถุประสงค์

๑. เพื่อให้การดำเนินการจัดเก็บภาษีและค่าธรรมเนียมบำรุงองค์การบริหารส่วนจังหวัด เป็นไปอย่างมีประสิทธิภาพ ถูกต้องครบถ้วนและยุติธรรม และอำนวยความสะดวกแก่ผู้ประกอบการ

๒. องค์การบริหารส่วนจังหวัดเชียงราย มีรายได้เพิ่มขึ้นจากรายรับจริง พ.ศ. ๒๕๖๐ ร้อยละ ๒ และนำเงินรายได้มาพัฒนาท้องถิ่นให้เกิดประโยชน์สูงสุด

๓. เพื่อจัดอบรมสัมมนาให้ผู้ประกอบการได้เข้าใจถึงระเบียบ และวิธีการปฏิบัติในการชำระ ภาษีและค่าธรรมเนียมบำรุงองค์การบริหารส่วนจังหวัดเชียงรายแก่ผู้ประกอบการ

๔. เพื่อให้การจัดเก็บรายได้ขององค์การบริหารส่วนจังหวัดเชียงราย เป็นแบบอย่างในการ จัดเก็บรายได้แก่หน่วยงานราชการส่วนท้องถิ่นอื่น ๆ

๕. เพื่อเป็นการเชิดชูเกียรติผู้ประกอบการในการชำระภาษี ที่มีการชำระภาษีอย่างสม่ำเสมอ

### ๓. การวิเคราะห์ข้อมูล

การศึกษาความพึงพอใจในการจัดโครงการเพิ่มประสิทธิภาพการจัดเก็บภาษีและค่าธรรมเนียมบำรุง อบจ. เชียงราย (การอบรมสัมมนาผู้ประกอบการกิจการโรงแรม น้ำมัน ก๊าซปิโตรเลียมฯ และยาสูบ ประจำปี พ.ศ. ๒๕๖๓) ในครั้งนี้มีวัตถุประสงค์เพื่อศึกษาระดับความพึงพอใจของกลุ่มผู้เข้าร่วมโครงการฯ ที่มีต่อองค์การบริหารส่วนจังหวัดเชียงราย จากกลุ่มตัวอย่าง จำนวน ๓๑๕ ราย ของผู้เข้าร่วมกิจกรรม ด้วยวิธีทอแบบสอบถาม/สัมภาษณ์ นำข้อมูลที่ได้นำมาวิเคราะห์ด้วยโปรแกรม SPSS เพื่อหาค่าทางสถิติ

#### การวิเคราะห์ข้อมูล แบ่งเป็น ๔ ตอน ดังนี้

ตอนที่ ๑ การวิเคราะห์ข้อมูลทั่วไปของผู้ตอบแบบสอบถาม

ตอนที่ ๒ การประเมินผลสัมฤทธิ์และการบรรลุวัตถุประสงค์ของโครงการ

ตอนที่ ๓ การวิเคราะห์ความพึงพอใจของผู้เข้าร่วมงาน

ตอนที่ ๔ การรายงานสภาพปัญหา อุปสรรค และข้อเสนอแนะ

#### ตอนที่ ๑ การวิเคราะห์ข้อมูลทั่วไปของผู้ตอบแบบสอบถาม

ตารางที่ ๑.๑ แสดงจำนวนร้อยละของผู้ตอบแบบสอบถามแบบจำแนกเพศ

เพศ	จำนวน	ร้อยละ
ชาย	๑๐๙	๓๔.๖
หญิง	๒๐๖	๖๕.๔
รวม	๓๑๕	๑๐๐

จากตารางที่ ๑.๑ จากตารางผู้ตอบแบบสอบถามส่วนใหญ่เป็นเพศหญิง ๒๐๖ ราย คิดเป็นร้อยละ ๖๕.๔ และเพศชาย ๑๐๙ ราย คิดเป็นร้อยละ ๓๔.๖

ตารางที่ ๑.๒ แสดงจำนวนร้อยละของผู้ตอบแบบสอบถามแบบจำแนกตามอายุ

อายุ	จำนวน	ร้อยละ
ต่ำกว่า ๒๐ ปี	๒	๐.๖
๒๑ - ๓๐ ปี	๕๐	๑๕.๙
๓๑ - ๔๐ ปี	๘๔	๒๖.๗
๔๑ - ๕๐ ปี	๑๐๓	๓๒.๗
๕๑ - ๖๐ ปี	๖๔	๒๐.๓
มากกว่า ๖๐ ปี	๑๒	๓.๘
รวม	๓๑๕	๑๐๐

จากตารางที่ ๑.๒ ผู้ตอบแบบสอบถามส่วนใหญ่มีอายุ ๔๑ - ๕๐ ปี จำนวน ๑๐๓ ราย คิดเป็นร้อยละ ๓๒.๗ รองลงมาอายุ ๓๑ - ๔๐ ปี จำนวน ๘๔ ราย คิดเป็นร้อยละ ๒๖.๗ และอายุ ๕๑ - ๖๐ ปี จำนวน ๖๔ ราย คิดเป็นร้อยละ ๒๐.๓ ตามลำดับ

ตารางที่ ๑.๓ แสดงจำนวนร้อยละของผู้ตอบแบบสอบถามแบบจำแนกตามระดับการศึกษา

ระดับการศึกษา	จำนวน	ร้อยละ
ระดับประถมศึกษา	๗	๒.๒
ระดับมัธยมต้น/หรือเทียบเท่า	๕	๑.๖
ระดับมัธยมปลาย/หรือเทียบเท่า	๒๗	๘.๖
ระดับอนุปริญญา/หรือเทียบเท่า	๗๓	๒๓.๒
ระดับปริญญาตรี	๑๘๓	๕๗.๕



ระดับปริญญาโท	๒๒	๗.๐
ระดับปริญญาเอก	๐	๐
อื่น ๆ	๐	๐
<b>รวม</b>	<b>๓๑๕</b>	<b>๑๐๐</b>

จากตารางที่ ๑.๓ ผู้ตอบแบบสอบถามส่วนใหญ่มีการศึกษาระดับปริญญาตรี จำนวน ๑๘๑ ราย คิดเป็นร้อยละ ๕๗.๕ รองลงมา ระดับอนุปริญญา/หรือเทียบเท่า จำนวน ๗๓ ราย คิดเป็นร้อยละ ๒๓.๒ และระดับมัธยมปลาย/หรือเทียบเท่า จำนวน ๒๗ ราย คิดเป็นร้อยละ ๘.๖ ตามลำดับ

ตารางที่ ๑.๔ แสดงจำนวนร้อยละของผู้ตอบแบบสอบถามแบบจำแนกตามอาชีพ

อาชีพ	จำนวน	ร้อยละ
ข้าราชการการเมืองท้องถิ่น	๐	๐
ข้าราชการ	๖	๑.๙
พนักงานรัฐวิสาหกิจ/บริษัทเอกชน	๗๑	๒๒.๕
ลูกจ้าง/พนักงานจ้าง	๖๕	๒๐.๖
ประกอบธุรกิจส่วนตัว	๑๓๘	๔๓.๘
เกษตรกร	๒๖	๘.๓
พ่อบ้าน/แม่บ้าน	๔	๑.๓
รับจ้างทั่วไป	๑	๐.๓
นักเรียน/นักศึกษา	๔	๑.๓
อื่น ๆ	๐	๐
<b>รวม</b>	<b>๓๑๕</b>	<b>๑๐๐</b>

จากตารางที่ ๑.๔ ผู้ตอบแบบสอบถามส่วนใหญ่ประกอบธุรกิจส่วนตัว จำนวน ๑๓๘ ราย คิดเป็นร้อยละ ๔๓.๘ รองลงมา พนักงานรัฐวิสาหกิจ/บริษัทเอกชน จำนวน ๗๑ ราย คิดเป็นร้อยละ ๒๒.๕ และ ลูกจ้าง/พนักงานจ้าง จำนวน ๖๕ ราย คิดเป็นร้อยละ ๒๐.๖ ตามลำดับ

ตารางที่ ๑.๕ แสดงจำนวนร้อยละของผู้ตอบแบบสอบถามแบบจำแนกตามภูมิลำเนา

ภูมิลำเนา	จำนวน	ร้อยละ
อำเภอเมืองเชียงราย	๘๕	๒๗.๐
อำเภอแม่จัน	๒๓	๗.๓
อำเภอแม่สาย	๒๖	๘.๓
อำเภอเชียงแสน	๒๐	๖.๓
อำเภอเชียงของ	๑๗	๕.๔
อำเภอเทิง	๑๔	๔.๔
อำเภอพาน	๑๗	๕.๔
อำเภอป่าแดด	๑๓	๔.๑
อำเภอแม่สรวย	๑๕	๔.๘
อำเภอเวียงป่าเป้า	๑๒	๓.๘
อำเภอเวียงชัย	๒๑	๖.๗
อำเภอแม่ลาว	๙	๒.๙
อำเภอขุนตาล	๗	๒.๒
อำเภอพญาเม็งราย	๕	๑.๖



อำเภอเวียงแก่น	๗	๒.๒
อำเภอแม่ฟ้าหลวง	๕	๑.๖
อำเภอเวียงเชียงรุ้ง	๑๓	๔.๑
อำเภอดอยหลวง	๓	๑.๐
อื่น ๆ	๓	๑.๐
<b>รวม</b>	<b>๓๑๕</b>	<b>๑๐๐</b>

จากตารางที่ ๑.๕ ผู้ตอบแบบสอบถามส่วนใหญ่มีภูมิลำเนาอยู่ในอำเภอเมืองเชียงราย จำนวน ๘๕ ราย คิดเป็นร้อยละ ๒๗.๐ รองลงมา อำเภอแม่สาย จำนวน ๒๖ ราย คิดเป็นร้อยละ ๘.๓ และ อำเภอแม่จัน จำนวน ๒๓ ราย คิดเป็นร้อยละ ๗.๓ ตามลำดับ

#### ตอนที่ ๒ การวิเคราะห์ข้อมูลในการประเมินผลสัมฤทธิ์และการบรรลุวัตถุประสงค์ของโครงการ

ผลสัมฤทธิ์และการบรรลุวัตถุประสงค์ ของโครงการ	ความคิดเห็น					
	เห็นด้วย	ร้อยละ	ไม่เห็นด้วย	ร้อยละ	ไม่แน่ใจ	ร้อยละ
๑. เพื่อให้การดำเนินการจัดเก็บภาษีและค่าธรรมเนียมบำรุงองค์การบริหารส่วนจังหวัดเป็นไปอย่างมีประสิทธิภาพ ถูกต้อง ครบถ้วนและยุติธรรม และอำนวยความสะดวกแก่ผู้ประกอบการ	๓๑๕	๑๐๐	๐	๐	๐	๐
๒. เพื่อให้ผู้ประกอบการได้เข้าใจถึงระเบียบและวิธีการปฏิบัติในการชำระภาษีและค่าธรรมเนียมบำรุงองค์การบริหารส่วนจังหวัดเชียงรายแก่ผู้ประกอบการ	๓๑๓	๙๙.๔	๒	๐.๖	๐	๐
๓. เพื่อเป็นการเชิดชูเกียรติผู้ประกอบการในการชำระภาษี ที่มีการชำระภาษีอย่างสม่ำเสมอ	๓๐๓	๙๖.๒	๑๐	๓.๒	๒	๐.๖

จากตารางที่ ๒.๑ ในภาพรวมผู้ตอบแบบสอบถามส่วนใหญ่เห็นด้วยกับวัตถุประสงค์ของโครงการ เพื่อให้การดำเนินการจัดเก็บภาษีและค่าธรรมเนียมบำรุงองค์การบริหารส่วนจังหวัดเป็นไปอย่างมีประสิทธิภาพ ถูกต้อง ครบถ้วนและยุติธรรม และอำนวยความสะดวกแก่ผู้ประกอบการ จำนวน ๓๑๕ ราย คิดเป็น ร้อยละ ๑๐๐ รองลงมา เพื่อให้ผู้ประกอบการได้เข้าใจถึงระเบียบ และวิธีการปฏิบัติในการชำระภาษีและค่าธรรมเนียมบำรุงองค์การบริหารส่วนจังหวัดเชียงรายแก่ผู้ประกอบการ จำนวน ๓๑๓ ราย คิดเป็นร้อยละ ๙๙.๔ และเพื่อเป็นการเชิดชูเกียรติผู้ประกอบการในการชำระภาษี ที่มีการชำระภาษีอย่างสม่ำเสมอ จำนวน ๓๐๓ ราย คิดเป็นร้อยละ ๙๖.๒

#### ตอนที่ ๓ แสดงจำนวนร้อยละความพึงพอใจของผู้เข้าร่วมโครงการ

ประเด็น/หัวข้อ	ความพึงพอใจของผู้เข้าร่วมโครงการ				
	มากที่สุด	มาก	ปานกลาง	น้อย	น้อยที่สุด
	จำนวน	จำนวน	จำนวน	จำนวน	จำนวน
	(ร้อยละ)	(ร้อยละ)	(ร้อยละ)	(ร้อยละ)	(ร้อยละ)
<b>ด้านกระบวนการ ขั้นตอนการดำเนินโครงการ</b>					
๑. กระบวนการ ขั้นตอนการดำเนินการ	๑๘๐	๑๐๕	๒๙	๐	๑
การประสานงาน	(๕๗.๑)	(๓๓.๓)	(๙.๖)	(๐)	(๐.๓)

๒. ระยะเวลาในการจัดโครงการ	๑๗๕ (๕๕.๖)	๑๑๒ (๓๕.๖)	๒๘ (๘.๙)	๐ (๐)	๐ (๐)
๓. ผู้เข้าร่วมโครงการ มีความพึงพอใจในการจัดโครงการครั้งนี้	๑๘๑ (๕๗.๕)	๑๑๕ (๓๖.๕)	๑ (๐.๓)	๐ (๐)	๐ (๐)
<b>ด้านกิจกรรม</b>					
๔. วิทยากรสามารถถ่ายทอดความรู้ได้ดี	๑๕๕ (๔๙.๒)	๑๔๐ (๔๔.๔)	๒๐ (๖.๓)	๐ (๐)	๐ (๐)
๕. บรรยาย กลยุทธ์การบริหารกิจการภายใต้ภาวะวิกฤต	๑๘๕ (๕๘.๗)	๑๐๙ (๓๔.๖)	๒๐ (๖.๓)	๑ (๐.๓)	๐ (๐)
๖. บรรยาย การค้าและเศรษฐกิจพิเศษ	๑๘๓ (๕๘.๑)	๑๑๖ (๓๖.๘)	๑๖ (๕.๑)	๐ (๐)	๐ (๐)
๗. บรรยาย สถานการณ์การท่องเที่ยวหลังฟื้น วิกฤตจากสถานการณ์การแพร่ระบาดของโรค ติดเชื้อไวรัสโคโรนา ๒๐๑๙	๑๗๔ (๕๕.๒)	๑๑๙ (๓๗.๘)	๒๑ (๖.๗)	๑ (๐.๓)	๐ (๐)
๘. บรรยาย วิธีการใช้งานระบบการชำระภาษี และค่าธรรมเนียมออนไลน์ วิธีการยื่นแบบและ ชำระภาษีและค่าธรรมเนียมบำรุง อบจ. เชียงราย โดยใช้โปรแกรมจัดเก็บภาษีรายได้ ค่าธรรมเนียมจากผู้เข้าพักโรงแรม น้ำมัน/ก๊าซ และยาสูบ และรายได้อื่น ๆ	๑๘๖ (๕๙.๐)	๙๘ (๓๑.๑)	๒๘ (๘.๙)	๒ (๐.๖)	๑ (๐.๓)
๙. การแลกเปลี่ยนความคิดเห็น ตอบข้อซักถาม สร้างความเข้าใจในการชำระค่าธรรมเนียม โรงแรม , ค่าภาษีน้ำมันและยาสูบ	๑๗๗ (๕๖.๒)	๑๐๒ (๓๒.๔)	๓๒ (๑๐.๒)	๓ (๑.๐)	๑ (๐.๓)
<b>ด้านการให้บริการของเจ้าหน้าที่</b>					
๑๐. ความเหมาะสมของสถานที่จัดอบรม	๒๕๘ (๘๑.๙)	๕๒ (๑๖.๕)	๓ (๑.๐)	๒ (๐.๖)	๐ (๐)
๑๑. การอำนวยความสะดวกของเจ้าหน้าที่และ บริการด้วยความสุภาพ อ่อนโยน และไม่ตรีจิต	๒๔๓ (๗๗.๑)	๖๖ (๒๑.๐)	๕ (๑.๖)	๑ (๐.๓)	๐ (๐)

**จากตารางที่ ๓.๑** ผู้ตอบแบบสอบถามส่วนใหญ่มีความพึงพอใจมากที่สุด คือ ความเหมาะสมของสถานที่จัดอบรม จำนวน ๒๕๘ ราย คิดเป็นร้อยละ ๘๑.๙ รองลงมา การอำนวยความสะดวกของเจ้าหน้าที่และบริการด้วยความสุภาพ อ่อนโยน และไม่ตรีจิต จำนวน ๒๔๓ ราย คิดเป็นร้อยละ ๗๗.๑ และบรรยายวิธีการใช้งานระบบการชำระภาษีและค่าธรรมเนียมออนไลน์ วิธีการยื่นแบบและชำระภาษีและค่าธรรมเนียมบำรุง อบจ.เชียงราย โดยใช้โปรแกรมจัดเก็บภาษีรายได้ ค่าธรรมเนียมจากผู้เข้าพักโรงแรม น้ำมัน/ก๊าซและยาสูบ และรายได้อื่น ๆ จำนวน ๑๘๖ ราย คิดเป็นร้อยละ ๕๙.๐ ตามลำดับ

## ตอนที่ ๓ การวิเคราะห์ความพึงพอใจของผู้เข้าร่วมงาน

ความพึงพอใจ	ค่าเฉลี่ย	ส่วนเบี่ยงเบนมาตรฐาน	แปลความหมาย
<b>ด้านกระบวนการ ขั้นตอนการดำเนินโครงการ</b>			
๑. กระบวนการ ขั้นตอนการดำเนินการ การประสานงาน	๔.๔๖	๐.๖๘	มีความพึงพอใจมากที่สุด
๒. ระยะเวลาในการจัดโครงการ	๔.๔๖	๐.๖๕	มีความพึงพอใจมากที่สุด
๓. ผู้เข้าร่วมโครงการ มีความพึงพอใจในการจัดโครงการครั้งนี้	๔.๕๑	๐.๖๒	มีความพึงพอใจมากที่สุด
<b>ด้านกิจกรรม</b>			
๔. วิทยากรสามารถถ่ายทอดความรู้ได้ดี	๔.๔๒	๐.๖๑	มีความพึงพอใจมากที่สุด
๕. บรรยาย กลยุทธ์การบริหารกิจการภายใต้ภาวะวิกฤต	๔.๕๑	๐.๖๓	มีความพึงพอใจมากที่สุด
๖. บรรยาย การค้าและเศรษฐกิจพิเศษ	๔.๕๓	๐.๕๙	มีความพึงพอใจมากที่สุด
๗. บรรยาย สถานการณ์การท่องเที่ยวหลังฟื้นวิกฤต จากสถานการณ์การแพร่ระบาดของโรคติดเชื้อไวรัสโคโรนา ๒๐๑๙	๔.๔๗	๐.๖๓	มีความพึงพอใจมากที่สุด
๘. บรรยาย วิธีการใช้งานระบบการชำระภาษีและค่าธรรมเนียมออนไลน์ วิธีการยื่นแบบและชำระภาษีและค่าธรรมเนียมบำรุง อบจ. เชียงราย โดยใช้โปรแกรมจัดเก็บภาษีรายได้ ค่าธรรมเนียมจากผู้เข้าพักโรงแรม น้ำมัน/ก๊าซและยาสูบ และรายได้อื่น ๆ	๔.๔๗	๐.๗๑	มีความพึงพอใจมากที่สุด
๙. การแลกเปลี่ยนความคิดเห็น ตอบข้อซักถาม สร้างความเข้าใจในการชำระค่าธรรมเนียมโรงแรม , ค่าภาษีน้ำมันและยาสูบ	๔.๔๓	๐.๗๓	มีความพึงพอใจมากที่สุด
<b>ด้านการให้บริการของเจ้าหน้าที่</b>			
๑๐. ความเหมาะสมของสถานที่จัดอบรม	๔.๗๙	๐.๔๖	มีความพึงพอใจมากที่สุด
๑๑. การอำนวยความสะดวกของเจ้าหน้าที่ และบริการด้วยความสุภาพ อ่อนโยน และไม่ตรีจิต	๔.๗๔	๐.๔๘	มีความพึงพอใจมากที่สุด

จากตารางที่ ๓.๒ ผู้ตอบแบบสอบถามส่วนใหญ่มีระดับความพึงพอใจมากที่สุด ค่าเฉลี่ยเท่ากับ ๔.๗๙ ความเหมาะสมของสถานที่จัดอบรม, การอำนวยความสะดวกของเจ้าหน้าที่และบริการด้วยความสุภาพ อ่อนโยน และไม่ตรีจิต รองลงมา บรรยาย การบริการอย่างยั่งยืน บริการให้ได้ใจ ค่าเฉลี่ยเท่ากับ ๔.๗๔ และบรรยาย การค้าและเศรษฐกิจพิเศษ ค่าเฉลี่ยเท่ากับ ๔.๕๓ ตามลำดับ

**หมายเหตุ** การวิเคราะห์ข้อมูลในส่วนของการประเมินความพึงพอใจ สถิติที่ใช้ในการวิเคราะห์ ได้แก่ ค่าเฉลี่ย (Mean) ค่าส่วนเบี่ยงเบนมาตรฐาน (Standard Deviation) การแปรผล แบ่งเป็น ๕ ระดับความสำคัญ คือ มากที่สุด มาก ปานกลาง น้อย น้อยที่สุด ซึ่งกำหนดเกณฑ์การให้ค่าคะแนนแต่ละข้อคำถาม ดังนี้

๑) มากที่สุด	หมายถึง	๕	คะแนน
๒) มาก	หมายถึง	๔	คะแนน
๓) ปานกลาง	หมายถึง	๓	คะแนน
๔) น้อย	หมายถึง	๒	คะแนน
๕) น้อยที่สุด	หมายถึง	๑	คะแนน

ใช้เกณฑ์การแปลความหมายค่าคะแนนเฉลี่ย โดยกำหนดอัตราภาคชั้น (Interval) ดังนี้คือ

<u>ช่วงคะแนนค่าเฉลี่ย</u>	<u>การแปลความหมาย</u>
๔.๒๑ - ๕.๐๐	มากที่สุด
๓.๔๑ - ๔.๒๐	มาก
๒.๖๑ - ๓.๔๐	ปานกลาง
๑.๘๑ - ๒.๖๐	น้อย
๑.๐๐ - ๑.๘๐	น้อยที่สุด

ตอนที่ ๔ ปัญหา อุปสรรค และข้อเสนอแนะ


#### ปัญหา อุปสรรค

๑. การอธิบายเกี่ยวกับการจ่ายภาษีทาง ONLINE ไม่ค่อยชัดเจน
๒. หัวข้อในการอบรมไม่สอดคล้องกับความต้องการของผู้อบรม ไม่ค่อยตรงประเด็นที่อยากรู้

#### ข้อเสนอแนะ

๑. อยากให้เน้นเกี่ยวกับผู้ประกอบการโรงแรมแต่ละขนาด/ระดับ การช่วยเหลือและแก้ปัญหา
๒. ควรมีสไลด์เนื้อหาที่จะบรรยายในทุกหัวข้อแจกผู้เข้าอบรมและควรปรับเวลาบรรยายให้สอดคล้องกับเนื้อหาของวิทยากรแต่ละท่าน

#### รูปภาพกิจกรรม







## โครงการ อบรมคุณธรรมและจริยธรรม

งบประมาณ : ๑๐๐,๐๐๐ บาท

### ๑. หลักการและเหตุผล

๑.๑ รัฐธรรมนูญแห่งราชอาณาจักรไทย พุทธศักราช ๒๕๖๐ มาตรา ๒๕๘ บัญญัติว่าให้ดำเนินการปฏิรูปประเทศอย่างน้อยในด้านต่าง ๆ ให้เกิดผล ดังต่อไปนี้

ข. ด้านการบริหารราชการแผ่นดิน

(๔) ให้มีการปรับปรุงและพัฒนาการบริหารงานบุคคลภาครัฐเพื่อจูงใจให้ผู้มีความรู้ความสามารถอย่างแท้จริงเข้ามาทำงานในหน่วยงานของรัฐ และสามารถเจริญก้าวหน้าได้ตามความสามารถและผลสัมฤทธิ์ของงานของแต่ละบุคคล มีความซื่อสัตย์สุจริต กล้าตัดสินใจและกระทำในสิ่งที่ถูกต้อง โดยคิดถึงประโยชน์ส่วนรวมมากกว่าประโยชน์ส่วนตัว มีความคิดสร้างสรรค์และคิดค้นนวัตกรรมใหม่ ๆ เพื่อให้การปฏิบัติราชการและการบริหารราชการแผ่นดินเป็นไปอย่างมีประสิทธิภาพ และมีมาตรการคุ้มครองป้องกันบุคลากรภาครัฐจากการใช้อำนาจโดยไม่เป็นธรรมของผู้บังคับบัญชา

๑.๒ แผนพัฒนาเศรษฐกิจและสังคมแห่งชาติฉบับที่ ๑๒ (พ.ศ.๒๕๖๐ - ๒๕๖๔) กำหนดยุทธศาสตร์การบริหารจัดการภาครัฐ การป้องกันการทุจริตประพตมิชอบและธรรมาภิบาลในสังคมไทย กำหนดแนวทางการพัฒนาในการป้องกันและปราบปรามการทุจริตประพตมิชอบ เพื่อให้สังคมไทยมีวินัย โปร่งใส ยึดมั่นในความซื่อสัตย์สุจริตและยุติธรรม รวมทั้งสร้างความเข้มแข็งเป็นภูมิคุ้มกันของสังคมไทย ให้ครอบคลุมภาครัฐ ภาคเอกชน องค์กรพัฒนาเอกชน และภาคประชาชน พร้อมทั้งเพื่อสร้างพลังการขับเคลื่อน คำนิยมต่อต้านการทุจริต

๑.๓ ประกาศคณะกรรมการข้าราชการองค์การบริหารส่วนจังหวัด จังหวัดเชียงราย ลงวันที่ ๒๙ กันยายน ๒๕๕๘ เรื่อง หลักเกณฑ์เกี่ยวกับจริยธรรมของข้าราชการองค์การบริหารส่วนจังหวัด ลูกจ้างประจำ และพนักงานจ้าง กำหนดว่าข้าราชการองค์การบริหารส่วนจังหวัด ลูกจ้างประจำ และพนักงานจ้างขององค์การบริหารส่วนจังหวัด มีหน้าที่ดำเนินการให้เป็นไปตามกฎหมายเพื่อรักษาประโยชน์ส่วนรวมและประเทศชาติ อำนวยความสะดวกและให้บริการแก่ประชาชนตามหลักธรรมาภิบาล โดยต้องยึดมั่นในค่านิยมหลักของมาตรฐานจริยธรรม ดังนี้

๑. การยึดมั่นในคุณธรรมและจริยธรรม
๒. การมีจิตสำนึกที่ดี ซื่อสัตย์สุจริต และรับผิดชอบ
๓. การยึดถือประโยชน์ของประเทศชาติเหนือกว่าประโยชน์ส่วนตนและไม่มีผลประโยชน์ทับซ้อน
๔. การยืนหยัดทำในสิ่งที่ถูกต้อง เป็นธรรม และถูกกฎหมาย
๕. การให้บริการแก่ประชาชนด้วยความรวดเร็ว มีอัธยาศัย และไม่เลือกปฏิบัติ
๖. การให้ข้อมูลข่าวสารแก่ประชาชนอย่างครบถ้วน ถูกต้อง และไม่บิดเบือนข้อเท็จจริง
๗. การมุ่งผลสัมฤทธิ์ของงาน รักษามาตรฐาน มีคุณภาพโปร่งใส และตรวจสอบได้
๘. การยึดมั่นในระบบประชาธิปไตยอันมีพระมหากษัตริย์ทรงเป็นประมุข
๙. การยึดมั่นในหลักจรรยาวิชาชีพขององค์กร

เพื่อเป็นการเสริมสร้างให้บุคลากรภายในองค์กรมีการปฏิบัติตนให้สอดคล้องกับบทบัญญัติตามกฎหมายรัฐธรรมนูญ แผนพัฒนาเศรษฐกิจและสังคมแห่งชาติ และประกาศหลักเกณฑ์ดังกล่าว ในการพัฒนาด้านคุณธรรม จริยธรรมให้กับบุคลากร ให้สามารถเป็นผู้พัฒนาตนเอง พัฒนาทีมงาน อันนำไปสู่การพัฒนาองค์กร โดยใช้หลักคุณธรรมจริยธรรม และหลักธรรมทางพระพุทธศาสนาเป็นเข็มทิศนำชีวิตได้อย่างเหมาะสมกับสถานการณ์ปัจจุบัน องค์กรบริหารส่วนจังหวัดเชียงรายจึงกำหนดจัดโครงการส่งเสริมคุณธรรมและจริยธรรมขึ้น เพื่อให้สามารถปฏิบัติงานตามภารกิจของหน่วยงานได้อย่างเกิดผลสัมฤทธิ์ต่อไป

## ๒. วัตถุประสงค์โครงการ

๒.๑ เพื่อส่งเสริมคุณธรรมจริยธรรม และหลักธรรมทางพระพุทธศาสนาให้กับข้าราชการ ลูกจ้างประจำ พนักงานจ้าง และเพิ่มประสิทธิภาพในการปฏิบัติงานในการพัฒนาคุณภาพชีวิตและการทำงาน ให้มีคุณลักษณะเป็นข้าราชการยุคใหม่ที่มีคุณธรรมจริยธรรม

๒.๒ เพื่อส่งเสริมและอบรมให้บุคลากรองค์การบริหารส่วนจังหวัดเชียงใหม่ได้มีความรู้ ความเข้าใจด้านวินัย คุณธรรมจริยธรรม และจรรยาของข้าราชการที่บัญญัติไว้เป็นข้อกฎหมาย กฎระเบียบและ ประกาศหลักเกณฑ์ เห็นความสำคัญและเสริมสร้างภาพลักษณ์ของหน่วยงานให้มีความโปร่งใสและเป็นธรรม

๒.๓ เพื่อให้ข้าราชการทุกระดับ ลูกจ้างประจำ และพนักงานจ้าง ได้รับการพัฒนาจิตใจ พัฒนาดนเองให้มีจิตสาธารณะเกิดความสำนึกร่วมในการเสริมสร้างสังคมแห่งคุณธรรมและสมานฉันท์ ประพฤติตนเป็นพลเมืองดี สร้างประโยชน์ให้แก่ครอบครัว ประชาชนและประเทศชาติ สร้างจิตสำนึกในการ กระทำความดี รู้จักการให้ การเสียสละ และการบำเพ็ญสาธารณะประโยชน์ร่วมกัน

## ๓. ประเมินความพึงพอใจ

โครงการอบรมคุณธรรมและจริยธรรม ประจำปี ๒๕๖๓ กำหนดกลุ่มเป้าหมายเป็นข้าราชการ ลูกจ้างประจำ และพนักงานจ้าง ขององค์การบริหารส่วนจังหวัดเชียงใหม่ จำนวน ๑๕๕ คน การจัดโครงการ อบรมในครั้งนี้มีผู้เข้ารับการอบรม ทั้งสิ้นจำนวน ๑๖๑ คน คิดเป็นร้อยละ ๑๐๓.๘๗ การประเมินความพึงพอใจ ของผู้เข้าร่วมโครงการ โดยการสุ่มกลุ่มตัวอย่าง จำนวน ๑๓๐ คน จากจำนวนผู้เข้าร่วมโครงการทั้งหมด คิดเป็น ร้อยละ ๘๐.๗๕ สรุปได้ดังนี้

### ตอนที่ ๑ ข้อมูลทั่วไป

#### ตารางที่ ๑ เพศ

เพศ	จำนวน (คน)	ร้อยละ
ชาย	๕๔.๐๐	๔๑.๕๕
หญิง	๗๖.๐๐	๕๘.๔๖
รวม	๑๓๐.๐๐	๑๐๐.๐๐

#### ตารางที่ ๒ อายุ

อายุ	จำนวน (คน)	ร้อยละ
ต่ำกว่า ๓๐ ปี	๑๔.๐๐	๑๐.๗๗
๓๐ - ๓๙ ปี	๔๕.๐๐	๓๔.๖๒
๔๐ - ๔๙ ปี	๔๘.๐๐	๓๖.๙๒
๕๐ ปีขึ้นไป	๒๓.๐๐	๑๗.๖๙
รวม	๑๓๐.๐๐	๑๐๐.๐๐

#### ตารางที่ ๓ ระดับการศึกษา

ระดับ	จำนวน (คน)	ร้อยละ
ปวช./ปวส./อนุปริญญา	๓๙.๐๐	๒๙.๒๒
ปริญญาตรี	๗๗.๐๐	๕๙.๘๓
ปริญญาโท	๗.๐๐	๕.๓๕
ปริญญาเอก	-	-
อื่น ๆ (ป.๖, ม.ปลาย)	๗.๐๐	๕.๓๕
รวม	๑๓๐.๐๐	๘๐.๗๕

## ตารางที่ ๔ ประเภทบุคคล

ประเภท	จำนวน (คน)	ร้อยละ
ข้าราชการ	๕๖.๐๐	๓๔.๗๘
ลูกจ้างประจำ	๓.๐๐	๑.๘๖
พนักงานจ้าง	๗๑.๐๐	๔๔.๑๐
รวม	๑๓๐.๐๐	๘๐.๗๕

## ตารางที่ ๕ สังกัด

สังกัด	จำนวน (คน)	ร้อยละ
๑. สำนักปลัดองค์การบริหารส่วนจังหวัด	๑๒	๙.๒๓
๒. สำนักการช่าง	๓๗	๒๘.๔๖
๓. สำนักการศึกษา (ศูนย์เรียนรู้, ๔. สนามกีฬา, หอประวัติ)	๒๕	๑๙.๒๓
๕. กองกิจการสภาองค์การบริหารส่วนจังหวัด	๓	๒.๓๑
๖. กองแผนและงบประมาณ	๙	๖.๙๒
๗. กองคลัง	๑๐	๗.๖๙
๘. กองส่งเสริมคุณภาพชีวิต	๘	๖.๑๕
๙. กองป้องกันและบรรเทาสาธารณภัย	๘	๖.๑๕
๑๐. กองพัสดุและทรัพย์สิน	๗	๕.๓๘
๑๑. กองการเจ้าหน้าที่	๑๐	๗.๖๙
๑๒. หน่วยตรวจสอบภายใน	๑	๐.๗๗
รวม	๑๓๐	๑๐๐.๐๐

## ตอนที่ ๒ ความพึงพอใจต่อโครงการอบรม

ความพึงพอใจ	ระดับความพึงพอใจ					รวมคน (ร้อยละ)
	มากที่สุด (๕) คน (ร้อยละ)	มาก (๔) คน (ร้อยละ)	ปานกลาง (๓) คน (ร้อยละ)	น้อย (๒) คน (ร้อยละ)	น้อยที่สุด (๑) คน (ร้อยละ)	
๑. รูปแบบและขั้นตอนการจัดโครงการ/กิจกรรม	๔๙ (๓๗.๖๙)	๗๕ (๕๗.๖๙)	๑ (๐.๗๗)	๕ (๓.๘๕)	๐	๑๓๐ (๑๐๐.๐๐)
๒. สื่อ/วัสดุอุปกรณ์/เอกสารที่ใช้ประกอบการอบรม	๔๓ (๓๓.๐๘)	๗๗ (๕๙.๒๓)	๑ (๐.๗๗)	๙ (๖.๙๒)	๐	๑๓๐ (๑๐๐.๐๐)
๓. วิทยากรมีความรู้ ความชำนาญในเรื่อง ที่บรรยาย	๔๙ (๓๗.๖๙)	๗๗ (๕๙.๒๓)	๐	๓ (๒.๓๑)	๐	๑๓๐ (๑๐๐.๐๐)
๔. วิทยากรมีความสามารถในการถ่ายทอดความรู้	๔๗ (๓๖.๑๕)	๗๗ (๕๙.๒๓)	๑ (๐.๗๗)	๕ (๓.๘๕)	๐	๑๓๐ (๑๐๐.๐๐)
๕. ระยะเวลาการดำเนินการมีความเหมาะสม	๔๕ (๓๔.๖๒)	๘๑ (๖๒.๓๑)	๑ (๐.๗๗)	๓ (๒.๓๑)	๐	๑๓๐ (๑๐๐.๐๐)
๖. สถานที่จัดโครงการมีความพร้อม	๕๓	๗๓	๑	๓	๐	๑๓๐



	(๔๐.๗๗)	(๕๖.๑๕)	(๐.๗๗)	(๒.๓๑)		(๑๐๐.๐๐)
๗. มีสิ่งอำนวยความสะดวกและเทคโนโลยีอย่างเหมาะสม	๕๕ (๔๒.๓๑)	๗๑ (๕๔.๖๒)	๑ (๐.๗๗)	๐	๐	๑๓๐ (๑๐๐.๐๐)
๘. การประชาสัมพันธ์/การประสานงาน/การให้บริการของเจ้าหน้าที่	๔๗ (๓๖.๑๕)	๗๙ (๖๐.๗๗)	๑ (๐.๗๗)	๓ (๒.๓๑)	๐	๑๓๐ (๑๐๐.๐๐)
๙. ได้รับประโยชน์จากการเข้าโครงการอย่างคุ้มค่า	๕๓ (๔๐.๗๗)	๗๑ (๕๔.๖๒)	๒ (๑.๕๔)	๐	๐	๑๓๐ (๑๐๐.๐๐)
๑๐. ความรู้ความเข้าใจก่อน การเข้าร่วมโครงการ	๒ (๑.๕๔)	๒๓ (๑๗.๖๙)	๑ (๐.๗๗)	๑๐๓ (๗๙.๒๓)	๑ (๐.๗๗)	๑๓๐ (๑๐๐.๐๐)
๑๑. ความรู้ความเข้าใจหลัง การเข้าร่วมโครงการ	๕๓ (๔๐.๗๗)	๕๔ (๕๔.๖๒)	๑ (๐.๗๗)	๓ (๒.๓๑)	๒ (๑.๕๔)	๑๓๐ (๑๐๐.๐๐)
๑๒. สามารถนำความรู้ที่ได้รับไปประยุกต์ใช้ประโยชน์ได้	๕๑ (๓๙.๒๓)	๗๕ (๕๗.๖๙)	๑ (๐.๗๗)	๓ (๒.๓๑)	๐	๑๓๐ (๑๐๐.๐๐)
๑๓. โดยภาพรวมท่านมีความพึงพอใจกับการจัดโครงการในครั้งนี้	๕๕ (๔๒.๓๑)	๗๑ (๕๔.๖๒)	๑ (๐.๗๗)	๓ (๒.๓๑)	๐	๑๓๐ (๑๐๐.๐๐)

### ตอนที่ ๓ ข้อเสนอแนะอื่น ๆ

#### ประโยชน์ที่ท่านได้รับการอบรม

๑. การมีสติในการรับสาร การสั่งการที่ชัดเจน ไม่เข้าใจให้ถามผ่านกิจกรรมการปรบมือ
๒. การซื้อสัตย์ ความสัมพันธ์ในครอบครัวที่อบอุ่น ทำตามหน้าที่ของตนเองให้เกิดประโยชน์ผ่านกิจกรรมสมมุติในเรื่องครอบครัว
๓. การตัดสินใจในด้านคุณธรรม จริยธรรม อย่างผูกติดกับความสัมพันธ์ส่วนตัว ควรใช้ดุลยพินิจในเรื่องความกตัญญูและเหตุผลอื่น ๆ อย่างรอบด้าน เพราะคุณธรรมจริยธรรมเป็นหลักปฏิบัติที่ละเอียดอ่อน ต้องใช้เหตุผลและหลักปฏิบัติอย่างถูกต้อง
๔. ได้นำหลักคุณธรรม จริยธรรมใช้ในการดำเนินชีวิต มีพัฒนาด้านอารมณ์ รับฟังความคิดเห็นของผู้อื่น
๕. ได้รับความรู้ ความเข้าใจในเรื่องของศีลธรรม จริยธรรม เพื่อให้การปฏิบัติงานร่วมกันอย่างมีความสุข
๖. ได้รู้จักการทำงานเป็นทีม มีทัศนคติที่ดีต่องาน รวมทั้งมีความสามัคคีในองค์กร

#### รูปภาพกิจกรรม





### ๓. สรุปผลการพัฒนาท้องถิ่น จากแผนพัฒนาท้องถิ่น พ.ศ. ๒๕๖๑ - ๒๕๖๕

#### การติดตามและประเมินผลจำนวนโครงการ/งบประมาณในแผนพัฒนาท้องถิ่นนำไปสู่การปฏิบัติ

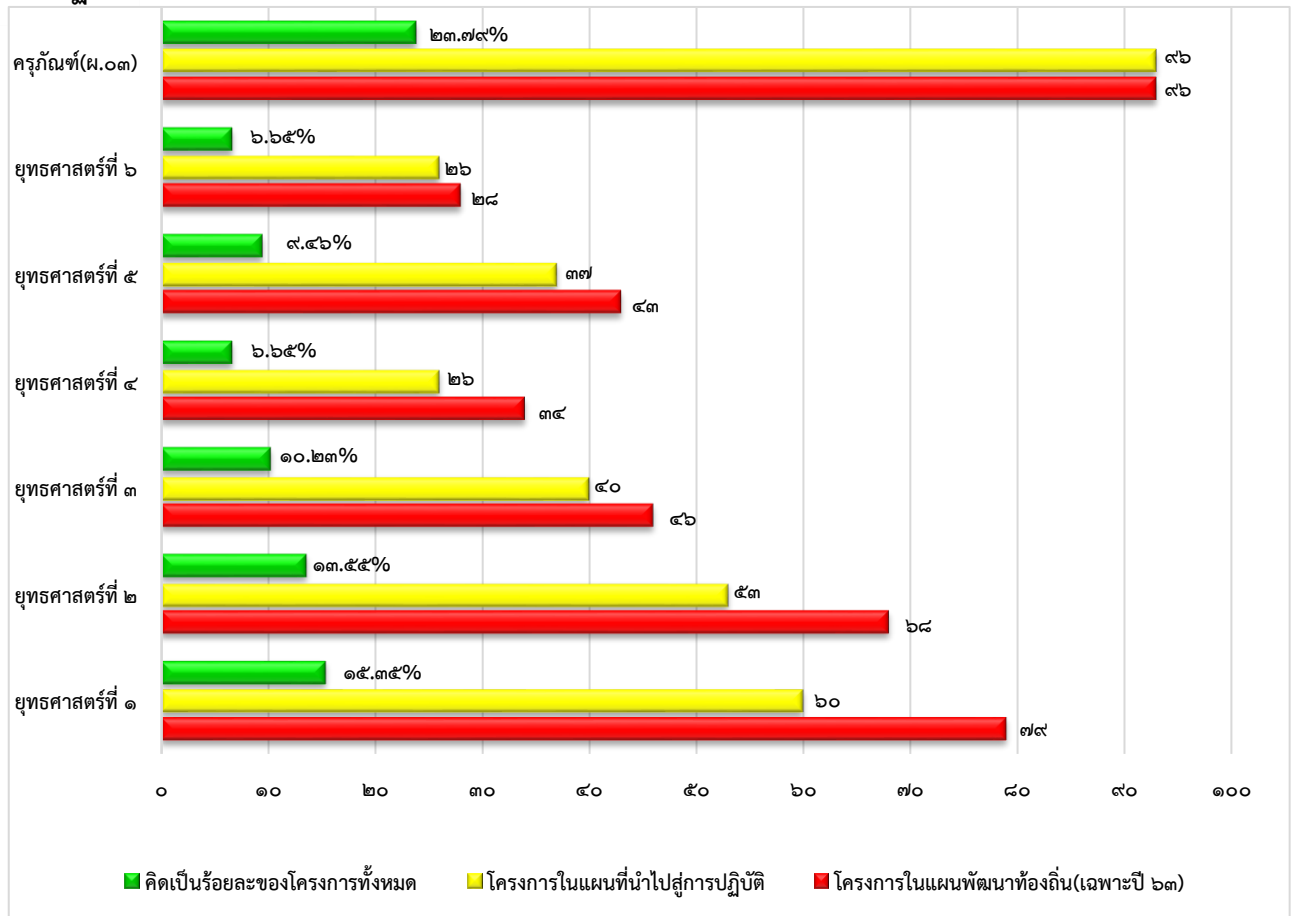
แผนพัฒนาท้องถิ่น (พ.ศ. ๒๕๖๑ - ๒๕๖๕) องค์การบริหารส่วนจังหวัดเชียงราย และฉบับเพิ่มเติม ครั้งที่ ๑ - ๗, ฉบับแก้ไข ครั้งที่ ๑ - ๔ ฉบับเปลี่ยนแปลง ครั้งที่ ๑ - ๒ ประจำปีงบประมาณ พ.ศ. ๒๕๖๓ รวมทั้งสิ้น ๓๙๑ โครงการ งบประมาณ ๔๒๔,๘๔๐,๑๓๘.๐๐ นำไปสู่การปฏิบัติ จำนวน ๓๓๕ โครงการ งบประมาณ ๒๙๓,๘๙๔,๗๓๘.๐๐ บาท คิดเป็นร้อยละ ๘๕.๖๘

สรุปผลการนำแผนพัฒนาท้องถิ่น (พ.ศ. ๒๕๖๑ - ๒๕๖๕) องค์การบริหารส่วนจังหวัดเชียงราย ไปสู่การปฏิบัติอยู่ในเกณฑ์ค่าระดับดีมาก

#### ๓.๑ ตารางเปรียบเทียบจำนวนโครงการในแผนพัฒนาท้องถิ่น (พ.ศ. ๒๕๖๑ - ๒๕๖๕) องค์การบริหารส่วนจังหวัดเชียงราย นำไปสู่การปฏิบัติในภาพรวมปีงบประมาณ พ.ศ. ๒๕๖๓

ยุทธศาสตร์	พ.ศ. ๒๕๖๓				คิดเป็นร้อยละ
	โครงการในแผนพัฒนาท้องถิ่น	นำไปสู่การปฏิบัติ	ลงนามสัญญา	เบิกจ่าย	
๑. การพัฒนาโครงสร้างพื้นฐานและระบบคมนาคมขนส่ง	๗๙	๖๐	๖๐	๔๓	๑๕.๓๕
๒. การพัฒนาด้านเศรษฐกิจและการท่องเที่ยว	๖๘	๕๓	๓๘	๕๗	๑๓.๕๕
๓. การพัฒนาการศึกษาและการสาธารณสุข	๔๖	๔๐	๓๒	๓๘	๑๐.๒๓
๔. การพัฒนาคุณภาพชีวิตและการป้องกันบรรเทาสาธารณภัย	๓๔	๒๖	๒๒	๓๒	๖.๖๕
๕. การบริหารจัดการทรัพยากรธรรมชาติและสิ่งแวดล้อมให้สมบูรณ์และยั่งยืน	๔๓	๓๗	๒๖	๑๓	๙.๔๖
๖. การพัฒนาด้านการเมืองการปกครองและการบริหาร	๒๘	๒๖	๒๔	๒๐	๖.๖๕
ครุภัณฑ์	๙๓	๙๓	๙๑	๕๓	๒๓.๗๙
<b>รวมทั้งหมด</b>	<b>๓๙๑</b>	<b>๓๓๕</b>	<b>๒๙๓</b>	<b>๒๕๖</b>	<b>๘๕.๖๘</b>

### ๓.๒ แผนภูมิการติดตามและประเมินผลจำนวนโครงการในแผนพัฒนาท้องถิ่น (พ.ศ. ๒๕๖๑ - ๒๕๖๕) ที่นำไปสู่การปฏิบัติในภาพรวม

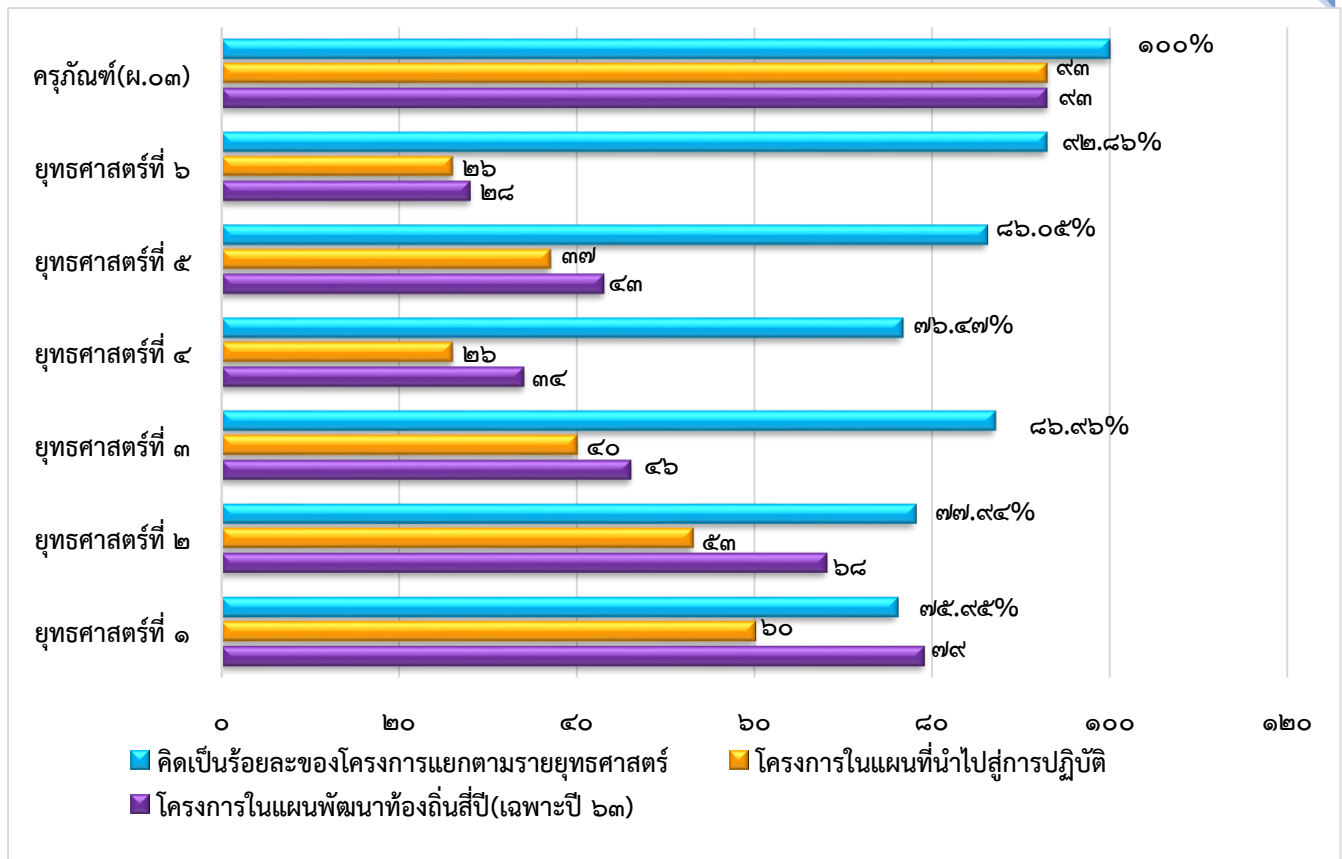


### ๓.๓ ตารางการติดตามและประเมินผลจำนวนโครงการในแผนพัฒนาท้องถิ่น (พ.ศ. ๒๕๖๑ - ๒๕๖๕) ที่นำไปสู่การปฏิบัติแยกตามรายยุทธศาสตร์

ยุทธศาสตร์	พ.ศ. ๒๕๖๓		คิดเป็นร้อยละของโครงการแยกตามรายยุทธศาสตร์
	โครงการในแผนพัฒนาท้องถิ่น	นำไปปฏิบัติ	
๑. การพัฒนาโครงสร้างพื้นฐานและระบบคมนาคมขนส่ง	๗๙	๖๐	๗๕.๙๕
๒. การพัฒนาด้านเศรษฐกิจและการท่องเที่ยว	๖๘	๕๓	๗๗.๙๔
๓. การพัฒนาด้านการศึกษาและการสาธารณสุข	๔๖	๔๐	๘๖.๙๖
๔. การพัฒนาคุณภาพชีวิตและการป้องกันบรรเทาสาธารณภัย	๓๔	๒๖	๗๖.๔๗
๕. การการบริหารจัดการทรัพยากรธรรมชาติและสิ่งแวดล้อมให้สมบูรณ์และยั่งยืน	๔๓	๓๗	๘๖.๐๕
๖. การพัฒนาด้านการเมืองการปกครองและการบริหาร	๒๘	๒๖	๙๒.๘๖
ครุภัณฑ์ (ผ.๐๓)	๙๓	๙๓	๑๐๐
<b>รวม</b>	<b>๓๙๑</b>	<b>๓๓๕</b>	<b>๘๕.๖๘</b>



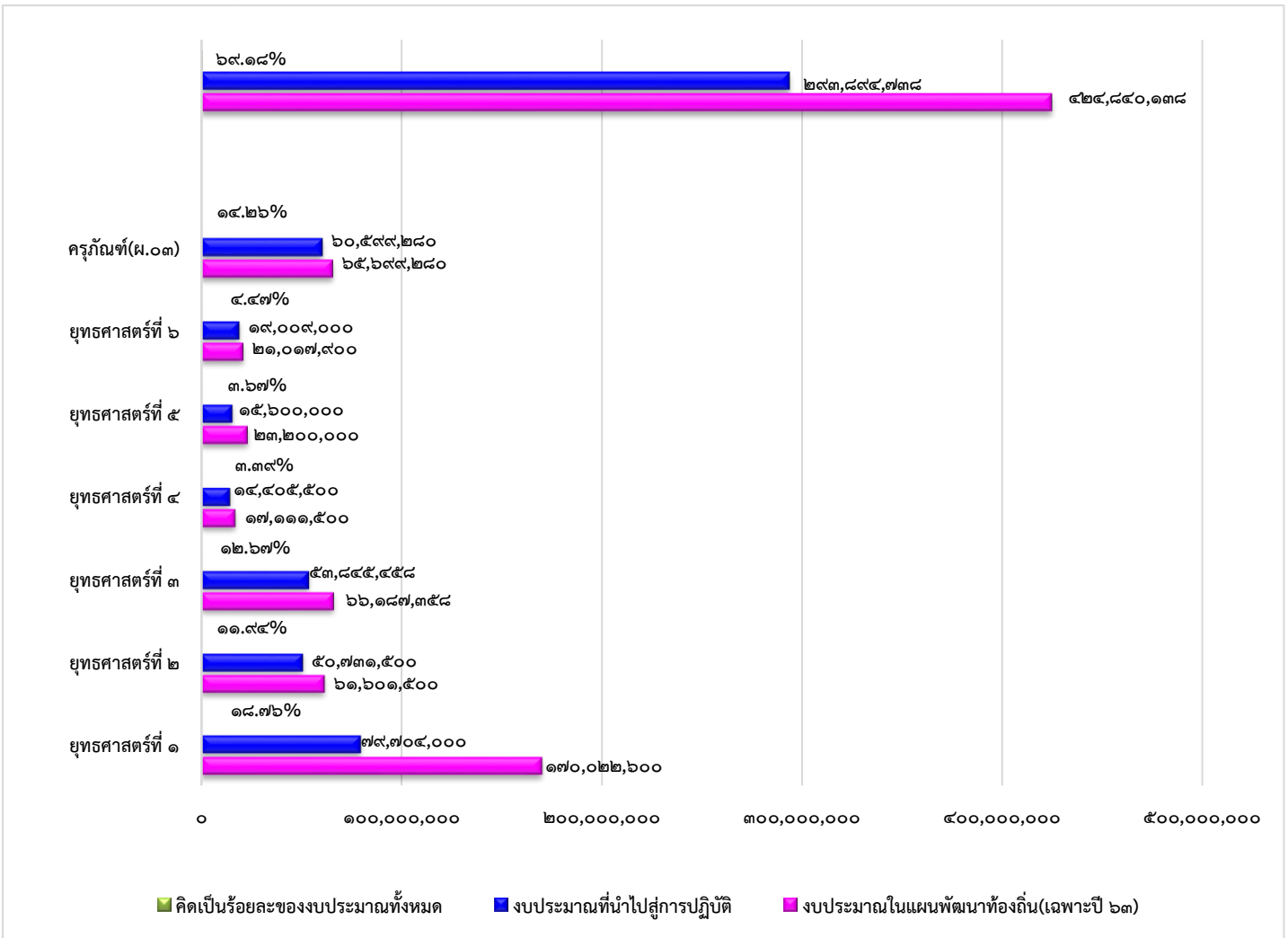
๓.๔ แผนภูมิการติดตามและประเมินผลจำนวนโครงการในแผนพัฒนาท้องถิ่น (พ.ศ. ๒๕๖๑ - ๒๕๖๕) ที่นำไปสู่การปฏิบัติแยกตามรายยุทธศาสตร์



๓.๕ ตารางเปรียบเทียบจำนวนงบประมาณในแผนพัฒนาท้องถิ่น (พ.ศ. ๒๕๖๑ - ๒๕๖๕) องค์การบริหารส่วนจังหวัดเชียงราย นำไปสู่การปฏิบัติในภาพรวมปีงบประมาณ พ.ศ. ๒๕๖๓

ยุทธศาสตร์	พ.ศ. ๒๕๖๓				คิดเป็นร้อยละ
	งบประมาณในแผนพัฒนาท้องถิ่น	นำไปสู่การปฏิบัติ	ลงนามสัญญา	เบิกจ่าย	
๑. การพัฒนาโครงสร้างพื้นฐานและระบบคมนาคมขนส่ง	๑๗๐,๐๒๒,๖๐๐.๐๐	๗๙,๗๐๔,๐๐๐.๐๐	๗๒,๔๒๖,๔๗๘.๑๘	๒๓,๖๒๕,๒๗๖.๗๗	๑๘.๗๖
๒. การพัฒนาด้านเศรษฐกิจและการท่องเที่ยว	๖๑,๖๐๑,๕๐๐.๐๐	๕๐,๗๓๑,๕๐๐.๐๐	๔๖,๑๙๖,๓๓๗.๐๐	๔๐,๓๔๕,๒๐๙.๐๐	๑๑.๙๔
๓. การพัฒนาการศึกษาและการสาธารณสุข	๖๖,๑๘๗,๓๕๘.๐๐	๕๓,๘๔๕,๔๕๘.๐๐	๔๓,๔๙๑,๒๔๐.๐๐	๔๒,๒๕๐,๘๒๐.๐๐	๑๒.๖๗
๔. การพัฒนาคุณภาพชีวิตและการป้องกันบรรเทาสาธารณภัย	๑๗,๑๑๑,๕๐๐.๐๐	๑๔,๔๐๕,๕๐๐.๐๐	๑๐,๖๒๑,๒๓๕.๒๐	๙,๖๐๕,๓๕๘.๐๐	๓.๓๙
๕. การบริหารจัดการทรัพยากรธรรมชาติและสิ่งแวดล้อมให้สมบูรณ์และยั่งยืน	๒๓,๒๐๐,๐๐๐.๐๐	๑๕,๖๐๐,๐๐๐.๐๐	๑๓,๒๔๖,๙๘๐.๖๐	๑๐,๗๓๒,๖๐๒.๑๗	๓.๖๗
๖. การพัฒนาด้านการเมืองการปกครองและการบริหาร	๒๑,๐๑๗,๙๐๐.๐๐	๑๙,๐๐๙,๐๐๐.๐๐	๑๗,๑๓๕,๓๓๙.๐๖	๑๑,๕๖๓,๙๓๙.๐๖	๔.๔๗
ครุภัณฑ์ (ผ.๐๓)	๖๕,๖๙๙,๒๘๐.๐๐	๖๐,๕๙๙,๒๘๐.๐๐	๕๘,๕๘๔,๒๗๗.๐๐	๒๓,๗๕๖,๒๒๗.๐๐	๑๔.๒๖
<b>รวม</b>	<b>๔๒๔,๘๔๐,๑๓๘.๐๐</b>	<b>๒๙๓,๘๙๔,๗๓๘.๐๐</b>	<b>๒๖๑,๗๐๑,๘๘๗.๐๔</b>	<b>๑๖๑,๘๗๙,๔๓๒.๐๐</b>	<b>๖๙.๑๘</b>

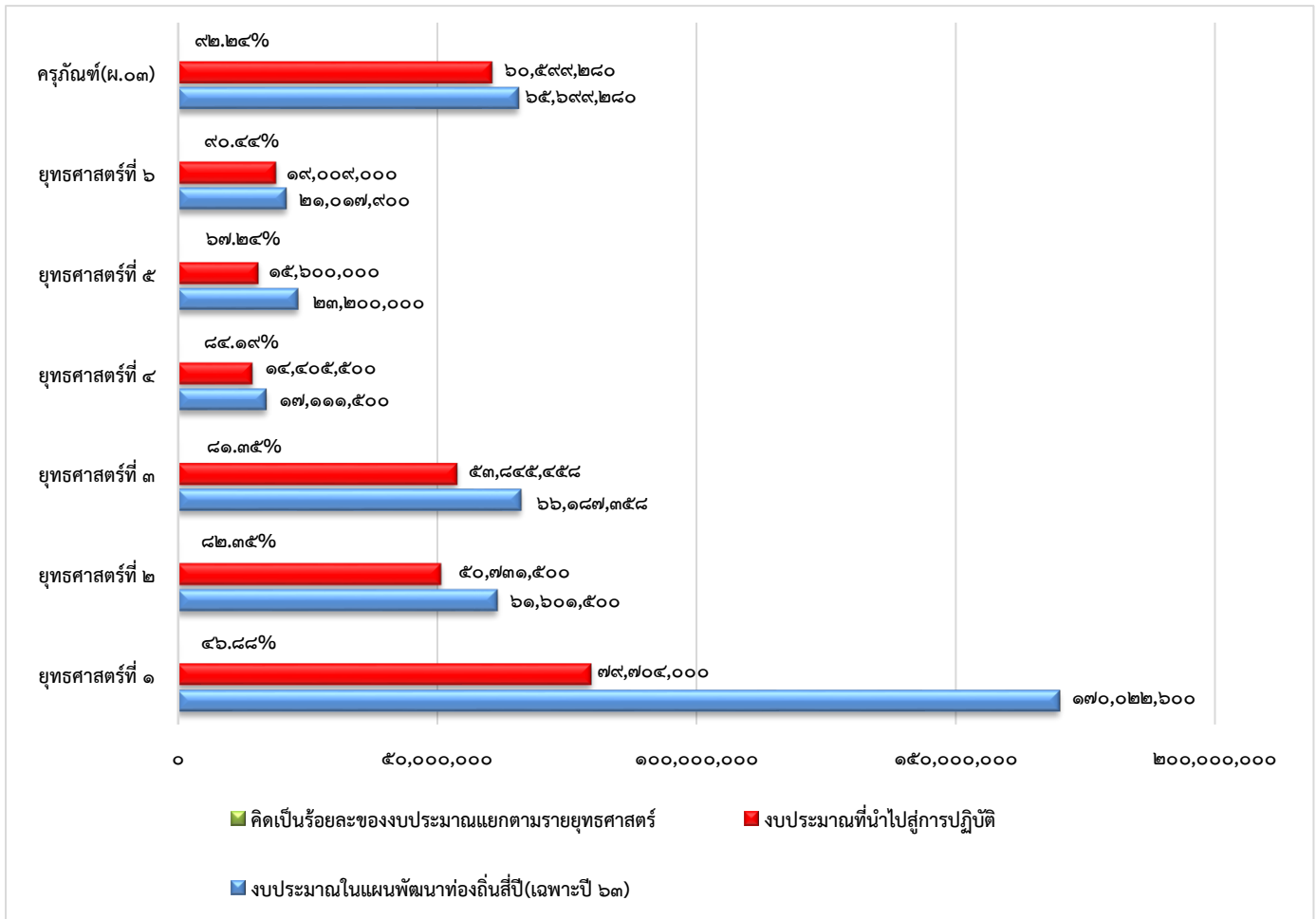
๓.๖ แผนภูมิการติดตามและประเมินผลจำนวนงบประมาณในแผนพัฒนาท้องถิ่นที่นำไปสู่การปฏิบัติ  
ในภาพรวม



๓.๗ ตารางการติดตามและประเมินผลจำนวนงบประมาณในแผนพัฒนาท้องถิ่นนำไปสู่การปฏิบัติแยกตาม  
รายยุทธศาสตร์

ยุทธศาสตร์	พ.ศ. ๒๕๖๓		คิดเป็นร้อยละของงบประมาณแยกตามรายยุทธศาสตร์
	งบประมาณในแผนพัฒนาท้องถิ่น	นำไปปฏิบัติ	
๑. การพัฒนาโครงสร้างพื้นฐานและระบบคมนาคมขนส่ง	๑๗๐,๐๒๒,๖๐๐.๐๐	๗๙,๗๐๔,๐๐๐.๐๐	๔๖.๘๘
๒. การพัฒนาด้านเศรษฐกิจและการท่องเที่ยว	๖๑,๖๐๑,๕๐๐.๐๐	๕๐,๗๓๑,๕๐๐.๐๐	๘๒.๓๕
๓. การพัฒนาด้านการศึกษาและการสาธารณสุข	๖๖,๑๘๗,๓๕๘.๐๐	๕๓,๘๔๕,๔๕๘.๐๐	๘๑.๓๕
๔. การพัฒนาคุณภาพชีวิตและการป้องกันบรรเทาสาธารณภัย	๑๗,๑๑๑,๕๐๐.๐๐	๑๔,๔๐๕,๕๐๐.๐๐	๘๔.๑๙
๕. การการบริหารจัดการทรัพยากรธรรมชาติและสิ่งแวดล้อมให้สมบูรณ์และยั่งยืน	๒๓,๒๐๐,๐๐๐.๐๐	๑๕,๖๐๐,๐๐๐.๐๐	๖๗.๒๔
๖. การพัฒนาด้านการเมืองการปกครองและการบริหาร	๒๑,๐๑๗,๙๐๐.๐๐	๑๙,๐๐๙,๐๐๐.๐๐	๙๐.๔๔
ครุภัณฑ์ (ผ.๐๓)	๖๕,๖๙๙,๒๘๐.๐๐	๖๐,๕๙๙,๒๘๐.๐๐	๙๒.๒๔
<b>รวม</b>	<b>๔๒๔,๘๔๐,๑๓๘.๐๐</b>	<b>๒๙๓,๘๙๔,๗๓๘.๐๐</b>	<b>๖๙.๑๘</b>

### ๓.๘ แผนภูมิการติดตามและประเมินผลจำนวนงบประมาณในแผนพัฒนาท้องถิ่นที่นำไปสู่การปฏิบัติ แยกตามรายยุทธศาสตร์



จากการดำเนินการตามโครงการ/กิจกรรม คณะกรรมการติดตามและประเมินผลได้มีการประชุมและกำหนดกรอบแนวทางวิธีการในการติดตามและประเมินผลแผนพัฒนาท้องถิ่น องค์การบริหารส่วนจังหวัดเชียงรายไว้ คือ

๑. การติดตามประเมินผลจะดำเนินการติดตามและประเมินผลระหว่างดำเนินการตามโครงการและหลังดำเนินการแล้วเสร็จ ตามแผนพัฒนาฯ โดยคัดเลือกโครงการและงบประมาณออกติดตามประเมินผล

๒. ดำเนินการติดตามและประเมินผลในระบบ e-plan

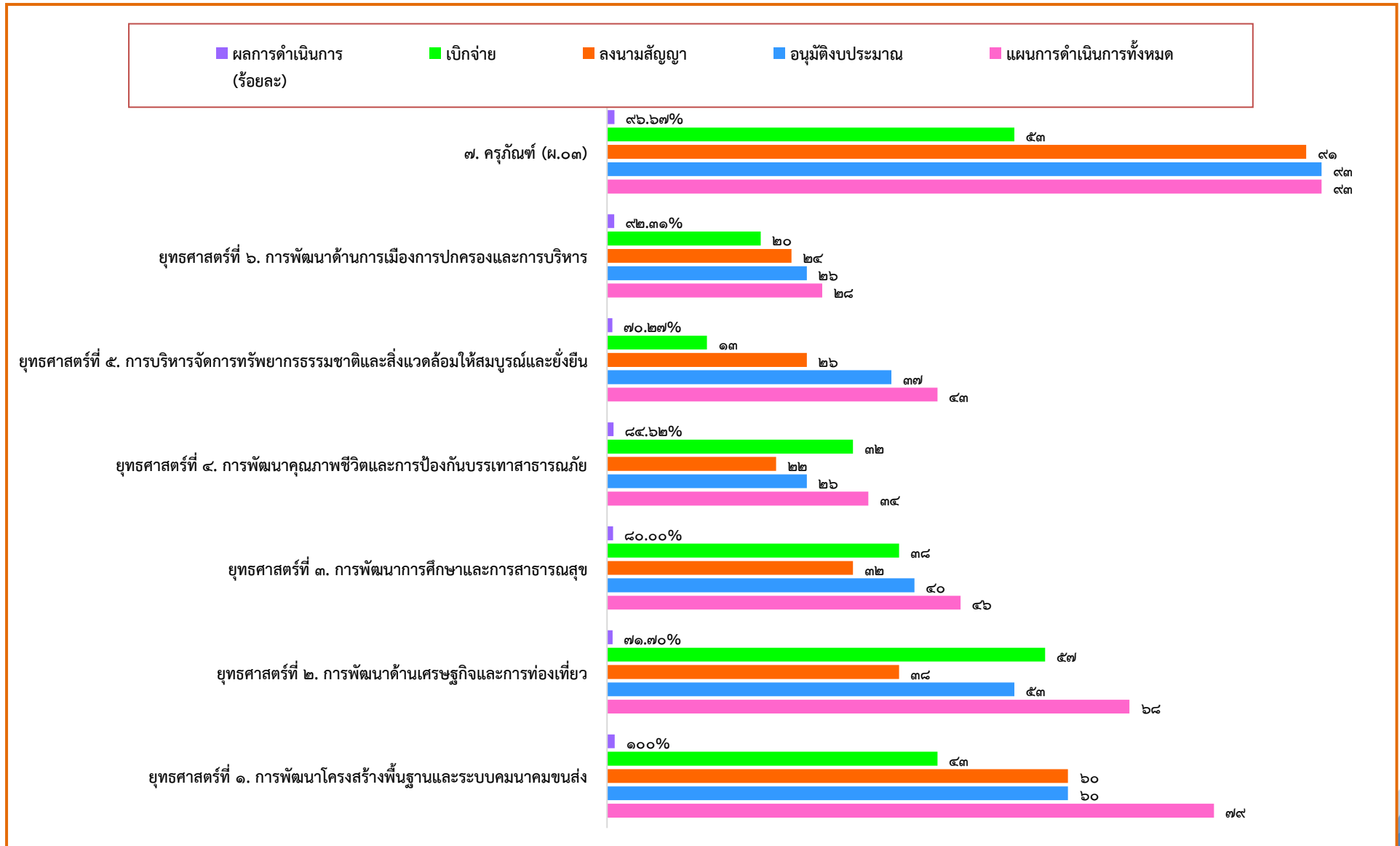
ซึ่งการดำเนินงานติดตามและประเมินผลแผนพัฒนาท้องถิ่น องค์การบริหารส่วนจังหวัดเชียงราย คณะกรรมการติดตามและประเมินผลแผนพัฒนาท้องถิ่น องค์การบริหารส่วนจังหวัดเชียงราย ได้กำหนดขอบเขตการลงพื้นที่ที่อยู่ในเขตความรับผิดชอบขององค์การบริหารส่วนจังหวัดเชียงรายทั้ง ๑๘ อำเภอ โดยการคัดเลือกโครงการและจำนวนงบประมาณในการออกตรวจติดตามฯ เพื่อดูการสัมฤทธิ์ผลของโครงการรวมทั้งรับทราบปัญหา และอุปสรรคของโครงการ ประจำปีงบประมาณ พ.ศ.๒๕๖๓ ปรากฏในข้อ ๒ การประเมินผลการดำเนินงานตามยุทธศาสตร์การพัฒนา

รายงานสรุปผลการดำเนินงาน ประจำปี พ.ศ. ๒๕๖๓  
องค์การบริหารส่วนจังหวัดเชียงราย อำเภอเมืองเชียงราย จังหวัดเชียงราย


ยุทธศาสตร์	แผนการดำเนินการทั้งหมด (๑)		อนุมัติงบประมาณ (๒)		ลงนามสัญญา (๓)		เบิกจ่าย (๔)		ผลการดำเนินการ (ร้อยละ) (๓)X๑๐๐/(๒)	
	จำนวน	งบประมาณ	จำนวน	งบประมาณ	จำนวน	งบประมาณ	จำนวน	งบประมาณ	จำนวน	งบประมาณ
๑. การพัฒนาโครงสร้างพื้นฐาน และระบบคมนาคมขนส่ง	๗๙	๑๗๐,๐๒๒,๖๐๐.๐๐	๖๐	๗๙,๗๐๔,๐๐๐.๐๐	๖๐	๗๒,๔๒๖,๔๗๘.๑๘	๔๓	๒๓,๖๒๕,๒๗๖.๗๗	๑๐๐	๙๐.๘๗
๒. การพัฒนาด้านเศรษฐกิจ และการท่องเที่ยว	๖๘	๖๑,๖๐๑,๕๐๐.๐๐	๕๓	๕๐,๗๓๑,๕๐๐.๐๐	๓๘	๔๖,๑๙๖,๓๓๗.๐๐	๕๗	๔๐,๓๔๕,๒๐๙.๐๐	๗๑.๗๐	๙๑.๐๖
๓. การพัฒนาการศึกษา และการสาธารณสุข	๔๖	๖๖,๑๘๗,๓๕๘.๐๐	๔๐	๕๓,๘๔๕,๔๕๘.๐๐	๓๒	๔๓,๔๙๑,๒๔๐.๐๐	๓๘	๔๒,๒๕๐,๘๒๐.๐๐	๘๐.๐๐	๘๐.๗๗
๔. การพัฒนาคุณภาพชีวิต และการป้องกันบรรเทา สาธารณภัย	๓๔	๑๗,๑๑๑,๕๐๐.๐๐	๒๖	๑๔,๔๐๕,๕๐๐.๐๐	๒๒	๑๐,๖๒๒,๒๓๕.๒๐	๓๒	๙,๖๐๕,๓๕๘.๐๐	๘๔.๖๒	๗๓.๗๓
๕. การบริหารจัดการ ทรัพยากรธรรมชาติและ สิ่งแวดล้อมให้สมบูรณ์และยั่งยืน	๔๓	๒๓,๒๐๐,๐๐๐.๐๐	๓๗	๑๕,๖๐๐,๐๐๐.๐๐	๒๖	๑๓,๒๔๖,๙๘๐.๖๐	๑๓	๑๐,๗๓๒,๖๐๒.๑๗	๗๐.๒๗	๘๔.๘๒
๖. การพัฒนาด้านการเมือง การปกครองและการบริหาร	๒๘	๒๑,๐๑๗,๙๐๐.๐๐	๒๖	๑๙,๐๐๙,๐๐๐.๐๐	๒๔	๑๗,๑๓๕,๓๓๙.๐๖	๒๐	๑๑,๕๖๓,๙๓๙.๐๖	๙๒.๓๑	๙๐.๑๔
๗. ครุภัณฑ์ (ผ.๐๓)	๙๓	๖๕,๖๙๙,๒๘๐.๐๐	๙๓	๖๐,๕๙๙,๒๘๐.๐๐	๙๑	๕๘,๕๘๔,๒๗๗.๐๐	๕๓	๒๓,๗๕๖,๒๒๗.๐๐	๙๗.๘๕	๙๖.๖๗
<b>รวม</b>	<b>๓๙๑</b>	<b>๔๒๔,๘๔๐,๑๓๘.๐๐</b>	<b>๓๓๕</b>	<b>๒๙๓,๘๙๔,๗๓๘.๐๐</b>	<b>๒๙๓</b>	<b>๒๖๑,๗๐๑,๘๘๗.๐๔</b>	<b>๒๕๖</b>	<b>๑๖๑,๘๗๙,๔๓๒.๐๐</b>	<b>๘๗.๔๖</b>	<b>๘๙.๐๕</b>



### แผนภูมิแสดงจำนวนโครงการเปรียบเทียบตามยุทธศาสตร์



## แผนภูมิแสดงงบประมาณโครงการเปรียบเทียบตามยุทธศาสตร์



รายงานสรุปผลการดำเนินงาน ประจำปีงบประมาณ พ.ศ. ๒๕๖๓  
องค์การบริหารส่วนจังหวัดเชียงราย อำเภอเมืองเชียงราย จังหวัดเชียงราย

ยุทธศาสตร์	โครงการตามแผนพัฒนาท้องถิ่น (พ.ศ. ๒๕๖๓)				อนุมัติงบประมาณ			
	จำนวนโครงการ	คิดเป็นร้อยละ	งบประมาณ	คิดเป็นร้อยละ	จำนวนโครงการ	คิดเป็นร้อยละ	งบประมาณ	คิดเป็นร้อยละ
ยุทธศาสตร์ ๑	๗๙	๑๕.๓๕	๑๗๐,๐๒๒,๖๐๐.๐๐	๔๐.๐๒	๖๐	๑๗.๙๑	๗๙,๗๐๔,๐๐๐.๐๐	๒๗.๑๒
ยุทธศาสตร์ ๒	๖๘	๑๓.๕๕	๖๑,๖๐๑,๕๐๐.๐๐	๑๔.๕๐	๕๓	๑๕.๘๒	๕๐,๗๓๑,๕๐๐.๐๐	๑๗.๒๖
ยุทธศาสตร์ ๓	๔๖	๑๐.๒๓	๖๖,๑๘๗,๓๕๘.๐๐	๑๕.๕๘	๔๐	๑๑.๙๔	๕๓,๘๔๕,๔๕๘.๐๐	๑๘.๓๒
ยุทธศาสตร์ ๔	๓๔	๖.๖๕	๑๗,๑๑๑,๕๐๐.๐๐	๔.๐๓	๒๖	๗.๗๖	๑๔,๔๐๕,๕๐๐.๐๐	๔.๙๐
ยุทธศาสตร์ ๕	๔๓	๙.๔๖	๒๓,๒๐๐,๐๐๐.๐๐	๕.๔๖	๓๗	๑๑.๐๔	๑๕,๖๐๐,๐๐๐.๐๐	๕.๓๑
ยุทธศาสตร์ ๖	๒๘	๖.๖๕	๒๑,๐๑๗,๙๐๐.๐๐	๔.๙๕	๒๖	๗.๗๖	๑๙,๐๐๙,๐๐๐.๐๐	๖.๔๗
รวม	๒๙๘	๗๖.๒๑	๓๕๙,๑๔๐,๘๕๘.๐๐	๘๔.๕๔	๒๔๒	๗๒.๒๔	๒๓๓,๒๙๕,๔๕๘.๐๐	๗๙.๓๘
ครุภัณฑ์	๙๓	๒๓.๗๙	๖๕,๖๙๙,๒๘๐.๐๐	๑๕.๔๖	๙๓	๒๗.๗๖	๖๐,๕๙๐,๒๘๐.๐๐	๒๐.๖๒
รวมทั้งหมด	๓๙๑	๘๕.๖๘	๔๒๔,๘๔๐,๑๓๘.๐๐	๑๐๐	๓๓๕	๑๐๐	๒๙๓,๘๘๕,๗๓๘.๐๐	๑๐๐
ยุทธศาสตร์	ลงนามสัญญา				เบิกจ่าย			
	จำนวนโครงการ	คิดเป็นร้อยละ	งบประมาณ	คิดเป็นร้อยละ	จำนวนโครงการ	คิดเป็นร้อยละ	งบประมาณ	คิดเป็นร้อยละ
ยุทธศาสตร์ ๑	๖๐	๒๕.๐๐	๗๒,๔๒๖,๔๗๘.๑๘	๒๗.๖๘	๔๓	๒๑.๑๘	๒๓,๖๒๕,๒๗๖.๗๗	๑๔.๕๙
ยุทธศาสตร์ ๒	๓๘	๒๖.๑๙	๔๖,๑๙๖,๓๓๗.๐๐	๑๗.๖๕	๕๗	๒๘.๐๘	๔๐,๓๔๕,๒๐๙.๐๐	๒๔.๙๒
ยุทธศาสตร์ ๓	๓๒	๑๖.๒๗	๔๓,๔๙๑,๒๔๐.๐๐	๑๖.๖๒	๓๘	๑๘.๗๒	๔๒,๒๕๐,๘๒๐.๐๐	๒๖.๑๐
ยุทธศาสตร์ ๔	๒๒	๑๓.๔๙	๑๐,๖๒๑,๒๓๕.๒๐	๔.๐๖	๓๒	๑๕.๗๖	๙,๖๐๕,๓๕๘.๐๐	๕.๙๓
ยุทธศาสตร์ ๕	๒๖	๑๑.๑๑	๑๓,๒๔๖,๙๘๐.๖๐	๕.๐๖	๑๓	๖.๔๐	๑๐,๗๓๒,๖๐๒.๑๗	๖.๖๓
ยุทธศาสตร์ ๖	๒๔	๗.๙๔	๑๗,๑๓๕,๓๓๙.๐๖	๖.๕๕	๒๐	๙.๘๖	๑๑,๕๖๓,๙๓๙.๐๖	๗.๑๔
รวม	๒๐๒	๖๘.๙๔	๒๐๓,๑๑๗,๖๑๐.๐๔	๗๗.๖๑	๒๐๓	๗๙.๓๐	๑๓๘,๑๒๓,๒๐๕.๐๐	๘๕.๓๒
ครุภัณฑ์	๙๑	๓๑.๐๖	๕๘,๕๘๔,๒๗๗.๐๐	๒๒.๓๙	๕๓	๒๐.๗๐	๒๓,๗๕๖,๒๒๗.๐๐	๑๔.๖๘
รวมทั้งหมด	๒๙๓	๑๐๐	๒๖๑,๗๐๑,๘๘๗.๐๔	๑๐๐	๒๕๖	๑๐๐	๑๖๑,๘๗๙,๔๓๒.๐๐	๑๐๐

หมายเหตุ ข้อมูล ณ วันที่ ๒๔ พฤศจิกายน ๒๕๖๓

## ๔. ปัญหา อุปสรรคและข้อเสนอแนะในการติดตามและประเมินผล เพื่อการจัดทำแผนพัฒนาท้องถิ่นในอนาคต

ตามระเบียบกระทรวงมหาดไทยว่าด้วยการจัดทำแผนพัฒนาขององค์กรปกครองส่วนท้องถิ่น พ.ศ. ๒๕๔๘ แก้ไขเพิ่มเติม (ฉบับที่ ๓) พ.ศ. ๒๕๖๑ ข้อ ๑๒ (๓) ให้คณะกรรมการติดตามและประเมินผล แผนพัฒนาขององค์กรปกครองส่วนท้องถิ่น รายงานผลและเสนอความเห็นซึ่งได้จากการติดตามและประเมินผล แผนพัฒนาท้องถิ่นต่อผู้บริหารท้องถิ่นเพื่อให้ผู้บริหารท้องถิ่นเสนอต่อสภาท้องถิ่น และคณะกรรมการพัฒนาท้องถิ่น พร้อมทั้งประกาศผลการติดตามและประเมินผลแผนพัฒนาท้องถิ่นให้ประชาชนในท้องถิ่นทราบ ในที่เปิดเผยภายในสิบห้าวันนับแต่วันรายงานผลและเสนอความเห็นดังกล่าว และต้องปิดประกาศไว้เป็น ระยะเวลาไม่น้อยกว่าสามสิบวันโดยอย่างน้อยปีละหนึ่งครั้งภายในเดือนธันวาคมของทุกปี

คณะกรรมการติดตามและประเมินผลแผนพัฒนาองค์การบริหารส่วนจังหวัดเชียงราย ได้ติดตามและประเมินผลในประเด็นต่อไปนี้ คือ

๑. การติดตามประเมินผลจำนวนโครงการที่นำไปสู่การปฏิบัติ เทียบกับจำนวนโครงการ ในแผนพัฒนาท้องถิ่น (พ.ศ. ๒๕๖๑ - ๒๕๖๕) องค์การบริหารส่วนจังหวัดเชียงราย และเพิ่มเติมถึงครั้งที่ ๗, แก้ไขถึงครั้งที่ ๔, เปลี่ยนแปลงถึงครั้งที่ ๒

๒. การติดตามประเมินผลจำนวนงบประมาณที่นำไปสู่การปฏิบัติ เทียบกับจำนวนงบประมาณ ในแผนพัฒนาท้องถิ่น (พ.ศ. ๒๕๖๑ - ๒๕๖๕) องค์การบริหารส่วนจังหวัดเชียงราย และเพิ่มเติมถึงครั้งที่ ๗, แก้ไขถึงครั้งที่ ๔, เปลี่ยนแปลงถึงครั้งที่ ๒

๓. การติดตามและประเมินผลการดำเนินโครงการ โดยคัดเลือกโครงการตามแผนพัฒนาท้องถิ่น (พ.ศ. ๒๕๖๑ - ๒๕๖๕) องค์การบริหารส่วนจังหวัดเชียงราย และเพิ่มเติมถึงครั้งที่ ๗, แก้ไขถึงครั้งที่ ๔, เปลี่ยนแปลงถึงครั้งที่ ๒ ทั้ง ๖ ยุทธศาสตร์ จำนวน ๕๑ โครงการ

โดยมีปัญหา อุปสรรค และข้อเสนอแนะเพื่อเป็นแนวทางในการทบทวน ปรับปรุงการจัดทำ แผนพัฒนาองค์การบริหารส่วนจังหวัดเชียงราย ดังต่อไปนี้

### ปัญหา/อุปสรรค

๑) เนื่องจากปีงบประมาณ พ.ศ. ๒๕๖๓ ได้เกิดปัญหาการแพร่ระบาดของโรคติดเชื้อไวรัส โควิด ๒๐๑๙ ทำให้การดำเนินงานตามโครงการ/กิจกรรม ที่บรรจุไว้ในแผนพัฒนาท้องถิ่น หรือข้อบัญญัติ งบประมาณรายจ่ายประจำปี พ.ศ. ๒๕๖๓ ต้องยกเลิก/งดการดำเนินงานตามหนังสือสั่งการของรัฐบาล

๒) โครงการด้านโครงสร้างพื้นฐานที่มีงบประมาณตั้งแต่ ๑,๕๐๐,๐๐๐ ขึ้นไป บางโครงการ ยังไม่สามารถดำเนินการได้หรืออาจอยู่ระหว่างดำเนินการยังไม่แล้วเสร็จ เนื่องจากการจัดสรรงบประมาณหรือ เงินรายได้เข้ามาในช่วงไตรมาสสุดท้าย ทำให้ต้องกักเงินหรือต้องกันเงินไว้ จึงทำให้ไม่สามารถนำมา พิจารณาคัดเลือกเพื่อออกตรวจติดตามและประเมินผลโครงการได้

### ข้อเสนอแนะ

๑) บางพื้นที่ถนนยังเป็นลูกรังต้องการงบประมาณดำเนินการก่อสร้างเพื่ออำนวยความสะดวก และความปลอดภัยแก่ประชาชนในพื้นที่ในการสัญจรไปมา

๒) จากการแพร่ระบาดของโรคติดเชื้อไวรัสโควิด ๒๐๑๙ ในปี พ.ศ. ๒๕๖๓ ทำให้เกิดปัญหา ต่าง ๆ ในเรื่องของเศรษฐกิจและคุณภาพชีวิตของประชาชน ดังนั้น ในปีงบประมาณถัดไป ควรให้มีการจัดสรร งบประมาณกระจายโครงการ/กิจกรรมในยุทธศาสตร์ด้านการส่งเสริมเศรษฐกิจหรือการพัฒนาคุณภาพชีวิต ของประชาชน เพื่อรองรับสถานการณ์การแพร่ระบาดของโรคติดเชื้อไวรัสโควิด ๒๐๑๙ ในอนาคตที่อาจจะ ส่งผลกระทบต่อเนื่อง ทั้งนี้เพื่อให้ประชาชนได้มีคุณภาพชีวิตที่ดีขึ้น สามารถใช้ชีวิตในสังคมภายใต้สถานการณ์ ปัจจุบันได้อย่างปกติสุข

ภาคผนวก



คำสั่งองค์การบริหารส่วนจังหวัดเชียงราย

ที่ ๐๙๔๖ / ๒๕๖๔

เรื่อง แต่งตั้งคณะกรรมการพัฒนาองค์การบริหารส่วนจังหวัดเชียงราย

ตามคำสั่งองค์การบริหารส่วนจังหวัดเชียงราย ที่ ๑๑๔๗/๒๕๖๒ ลงวันที่ ๓๐ เมษายน ๒๕๖๒ เรื่อง แต่งตั้งคณะกรรมการพัฒนาองค์การบริหารส่วนจังหวัดเชียงราย และคำสั่งองค์การบริหารส่วนจังหวัดเชียงราย ที่ ๒๗๑๔/๒๕๖๓ ลงวันที่ ๒๗ ตุลาคม ๒๕๖๓ เรื่อง แต่งตั้งคณะกรรมการพัฒนาองค์การบริหารส่วนจังหวัดเชียงราย แทนตำแหน่งสมาชิกสภาองค์การบริหารส่วนจังหวัดเชียงราย นั้น

อาศัยอำนาจตามระเบียบกระทรวงมหาดไทยว่าด้วยการจัดทำแผนพัฒนาขององค์กรปกครองส่วนท้องถิ่นพ.ศ.๒๕๔๘ ข้อ ๘ องค์การบริหารส่วนจังหวัดเชียงรายจึงขอยกเลิกคำสั่งองค์การบริหารส่วนจังหวัดเชียงรายข้างต้นทั้งสองฉบับ และได้แต่งตั้งคณะกรรมการพัฒนาองค์การบริหารส่วนจังหวัดเชียงรายขึ้นใหม่ ประกอบด้วยผู้มีรายนามต่อไปนี้

๑. นายกองดีการบริหารส่วนจังหวัดเชียงราย		ประธานกรรมการ
๒. รองนายกองดีการบริหารส่วนจังหวัดเชียงราย ทุกคน		กรรมการ
๓. นายทัศนพงษ์ สุวรรณมงคล สมาชิกสภา อบจ.เชียงราย อำเภอพาน เขต ๒		กรรมการ
๔. นายบุญตัน แสนคำ สมาชิกสภา อบจ.เชียงราย อำเภอเทิง เขต ๑		กรรมการ
๕. นางรัชณีกร วงษา สมาชิกสภา อบจ.เชียงราย อำเภอเวียงป่าเป้า เขต ๑		กรรมการ
๖. นายบุญส่ง สุขายศ ผู้ทรงคุณวุฒิ		กรรมการ
๗. นายประทีป เครือคำ ผู้ทรงคุณวุฒิ		กรรมการ
๘. นายสมฤทธิ์ สันธิ ผู้ทรงคุณวุฒิ		กรรมการ
๙. หัวหน้าสำนักงานจังหวัดเชียงราย		กรรมการ
๑๐. ท้องถิ่นจังหวัดเชียงราย		กรรมการ
๑๑. พัฒนาการจังหวัดเชียงราย		กรรมการ
๑๒. นายเกษม นันชัย	ผู้แทนประชาคม อ.เวียงแก่น	กรรมการ
๑๓. นางจิตาภา สุขเดชมารุค	ผู้แทนประชาคม อ.เทิง	กรรมการ
๑๔. นางณัชชา ชัยวงศ์	ผู้แทนประชาคม อ.เมืองเชียงราย	กรรมการ
๑๕. นายวีรศักดิ์ มณีรัตน์	ผู้แทนประชาคม อ.เมืองเชียงราย	กรรมการ
๑๖. นางกัญญา คำชา	ผู้แทนประชาคม อ.แม่ลาว	กรรมการ
๑๗. นายบุญปั้น ตูแก้ว	ผู้แทนประชาคม อ.แม่จัน	กรรมการ
๑๘. ปลัดองค์การบริหารส่วนจังหวัดเชียงราย		กรรมการและเลขานุการ
๑๙. ผู้อำนวยการกองยุทธศาสตร์และงบประมาณ		ผู้ช่วยเลขานุการ

ให้คณะกรรมการพัฒนาองค์การบริหารส่วนจังหวัดเชียงราย มีอำนาจดังนี้

(๑) กำหนดแนวทางในการพัฒนาของท้องถิ่น โดยพิจารณาจาก

(ก) อำนาจหน้าที่ขององค์กรปกครองส่วนท้องถิ่น โดยเฉพาะอำนาจหน้าที่ที่มีผลกระทบต่อประโยชน์สุขของประชาชน เช่นการป้องกันและบรรเทาสาธารณภัย การผังเมือง

(ข) ภารกิจถ่ายโอนตามกฎหมายกำหนดแผนและขั้นตอนการกระจายอำนาจ

(ค) ยุทธศาสตร์การพัฒนาประเทศ กลุ่มจังหวัด และจังหวัด โดยให้เน้นดำเนินการในยุทธศาสตร์ที่สำคัญและมีผลต่อประชาชนตรง เช่น การแก้ไขปัญหาความยากจน การป้องกันและแก้ไขปัญหาเสพติด

(ง) กรอบนโยบาย ทิศทาง แนวทางการพัฒนาขององค์กรปกครองส่วนท้องถิ่นในเขตจังหวัด

(จ) นโยบายของผู้บริหารท้องถิ่นที่แถลงต่อสภาท้องถิ่น

(ฉ) แผนพัฒนาหมู่บ้านหรือแผนชุมชน

ในการนำประเด็นข้างต้นมาจัดทำแผนพัฒนา ให้องค์กรปกครองส่วนท้องถิ่นคำนึงถึงสถานะทางการคลังของท้องถิ่น และความจำเป็นเร่งด่วนที่ต้องดำเนินการ มาประกอบพิจารณาด้วย

(๒) ร่วมจัดทำร่างแผนพัฒนา เสนอแนะแนวทางการพัฒนา และการแก้ไขปัญหาเกี่ยวกับการจัดทำร่างแผนพัฒนา

ในการจัดทำร่างแผนพัฒนา ให้องค์การบริหารส่วนจังหวัด เทศบาล องค์การบริหารส่วนตำบล เมืองพัทยา และองค์กรปกครองส่วนท้องถิ่นอื่นที่มีกฎหมายจัดตั้ง นำปัญหาความต้องการจากแผนพัฒนาหมู่บ้านหรือชุมชน ที่เกินศักยภาพของหมู่บ้านหรือชุมชน ที่จะดำเนินการเองได้มาพิจารณาบรรจุไว้ในแผนพัฒนา แต่หากเกินศักยภาพของเทศบาล องค์การบริหารส่วนตำบล เมืองพัทยา และองค์กรปกครองส่วนท้องถิ่นอื่นที่มีกฎหมายจัดตั้งให้เสนอปัญหา ความต้องการไปยังองค์การบริหารส่วนจังหวัดและให้องค์การบริหารส่วนจังหวัดนำมาพิจารณาบรรจุไว้ในแผนพัฒนาขององค์การบริหารส่วนจังหวัดตามอำนาจหน้าที่

(๓) พิจารณาร่างแผนพัฒนาและร่างแผนการดำเนินงาน


(๔) ให้ความเห็นชอบร่างข้อกำหนดขอบข่ายและรายละเอียดของงาน ตามข้อ ๑๙ (๒) แห่งระเบียบกระทรวงมหาดไทยว่าด้วยการจัดทำแผนพัฒนาขององค์กรปกครองส่วนท้องถิ่น พ.ศ.๒๕๔๘ และฉบับแก้ไขเพิ่มเติม

(๕) พิจารณาให้ข้อคิดเห็นเกี่ยวกับการติดตามและประเมินผลแผนพัฒนา

(๖) แต่งตั้งที่ปรึกษา คณะอนุกรรมการหรือคณะทำงานอื่นเพื่อช่วยปฏิบัติงานตามที่เห็นสมควร

ทั้งนี้ ตั้งแต่บัดนี้เป็นต้นไป

สั่ง ณ วันที่ ๒๖ เดือน เมษายน พ.ศ. ๒๕๖๔



(นางอติธารี วันไชยธนวงศ์)

นายกองค์การบริหารส่วนจังหวัดเชียงราย



คำสั่งองค์การบริหารส่วนจังหวัดเชียงราย

ที่ ๑๙๕๕ / ๒๕๖๔

เรื่อง แต่งตั้งคณะกรรมการสนับสนุนการจัดทำแผนพัฒนาองค์การบริหารส่วนจังหวัดเชียงราย

ตามคำสั่งองค์การบริหารส่วนจังหวัดเชียงราย ที่ ๑๑๔๘/๒๕๖๒ ลงวันที่ ๓๐ เมษายน ๒๕๖๒ เรื่อง แต่งตั้งคณะกรรมการสนับสนุนการจัดทำแผนพัฒนาองค์การบริหารส่วนจังหวัดเชียงราย นั้น

อาศัยอำนาจตามระเบียบกระทรวงมหาดไทยว่าด้วยการจัดทำแผนพัฒนาขององค์กรปกครองส่วนท้องถิ่น พ.ศ. ๒๕๔๘ ข้อ ๙ จึงขอยกเลิกคำสั่งดังกล่าวข้างต้น และองค์การบริหารส่วนจังหวัดเชียงราย ได้แต่งตั้งคณะกรรมการสนับสนุนการจัดทำแผนพัฒนาองค์การบริหารส่วนจังหวัดเชียงรายขึ้นใหม่ ประกอบด้วยผู้มีรายนาม ต่อไปนี้

- |   |                     |
|---|---------------------|
| ๑. ปลัดองค์การบริหารส่วนจังหวัดเชียงราย                   | ประธานกรรมการ       |
| ๒. รองปลัดองค์การบริหารส่วนจังหวัดเชียงราย ทุกคน          | กรรมการ             |
| ๓. ผู้อำนวยการสำนักช่าง                                   | กรรมการ             |
| ๔. ผู้อำนวยการสำนักการศึกษา ศาสนาและวัฒนธรรม              | กรรมการ             |
| ๕. หัวหน้าสำนักปลัดองค์การบริหารส่วนจังหวัด               | กรรมการ             |
| ๖. เลขานุการองค์การบริหารส่วนจังหวัด                      | กรรมการ             |
| ๗. ผู้อำนวยการกองคลัง                                     | กรรมการ             |
| ๘. ผู้อำนวยการกองสวัสดิการสังคม                           | กรรมการ             |
| ๙. ผู้อำนวยการกองป้องกันและบรรเทาสาธารณภัย                | กรรมการ             |
| ๑๐. ผู้อำนวยการกองการเจ้าหน้าที่                          | กรรมการ             |
| ๑๑. ผู้อำนวยการกองพัสดุและทรัพย์สิน                       | กรรมการ             |
| ๑๒. นายวิฑูรย์ จิตตะวิกุล ผู้แทนประชาคมอำเภอเมืองเชียงราย | กรรมการ             |
| ๑๓. นายสมบัติ สิทธิวงศ์ ผู้แทนประชาคมอำเภอเวียงป่าเป้า    | กรรมการ             |
| ๑๔. นางอาพร คำเงิน ผู้แทนประชาคมอำเภอแม่จัน               | กรรมการ             |
| ๑๕. ผู้อำนวยการกองยุทธศาสตร์และงบประมาณ                   | กรรมการและเลขานุการ |
| ๑๖. หัวหน้าฝ่ายวิเคราะห์นโยบายและแผน                      | ผู้ช่วยเลขานุการ    |

ให้คณะกรรมการสนับสนุนการจัดทำแผนพัฒนาองค์การบริหารส่วนจังหวัดเชียงราย มีอำนาจหน้าที่จัดทำร่างแผนพัฒนาให้สอดคล้องกับแนวทางการพัฒนาที่คณะกรรมการพัฒนาท้องถิ่นกำหนด จัดทำร่างแผนการดำเนินงานและจัดทำร่างขอขยายและรายละเอียดของงาน กรณีมอบหมายให้หน่วยงาน หรือบุคคลภายนอกดำเนินการจัดทำแผนพัฒนา เพื่อเสนอคณะกรรมการพัฒนาท้องถิ่นให้ความเห็นชอบ

ทั้งนี้ ตั้งแต่บัดนี้เป็นต้นไป

สั่ง ณ วันที่ ๒๖ เดือน เมษายน พ.ศ. ๒๕๖๔

(นางอติถรณ์ วินไชยธนวงศ์)

นายกองค์การบริหารส่วนจังหวัดเชียงราย





คำสั่งองค์การบริหารส่วนจังหวัดเชียงราย  
ที่ ๐๙๕๗/๒๕๖๔

เรื่อง แต่งตั้งคณะกรรมการติดตามและประเมินผลแผนพัฒนาองค์การบริหารส่วนจังหวัดเชียงราย

ตามคำสั่งองค์การบริหารส่วนจังหวัดเชียงราย ที่ ๑๑๔๙/๒๕๖๒ ลงวันที่ ๓๐ เมษายน ๒๕๖๒ เรื่อง แต่งตั้งคณะกรรมการติดตามและประเมินผลแผนพัฒนาองค์การบริหารส่วนจังหวัดเชียงราย และคำสั่งองค์การบริหารส่วนจังหวัดเชียงราย ที่ ๒๗๑๕/๒๕๖๓ ลงวันที่ ๒๗ ตุลาคม ๒๕๖๓ เรื่อง แต่งตั้งคณะกรรมการติดตามและประเมินผลแผนพัฒนาองค์การบริหารส่วนจังหวัดเชียงราย แทนตำแหน่งสมาชิกสภาองค์การบริหารส่วนจังหวัดเชียงราย นั้น

อาศัยอำนาจตามระเบียบกระทรวงมหาดไทยว่าด้วยการจัดทำแผนพัฒนาขององค์กรปกครองส่วนท้องถิ่นพ.ศ.๒๕๔๘ ข้อ ๒๘ จึงขอยกเลิกคำสั่งองค์การบริหารส่วนจังหวัดเชียงรายข้างต้นทั้งสองฉบับดังกล่าว และได้แต่งตั้งคณะกรรมการติดตามและประเมินผลแผนพัฒนาองค์การบริหารส่วนจังหวัดเชียงรายขึ้นใหม่ ประกอบด้วยผู้มีรายนาม ต่อไปนี้

- |   |         |
|---|---------|
| ๑. นายสมัคร กันจันะ สมาชิกสภา อบจ.เชียงราย อำเภอแม่สรวย เขต ๒ | กรรมการ |
| ๒. นายอนุภาส ปฏิเสณ สมาชิกสภา อบจ.เชียงราย อำเภอแม่สาย เขต ๓  | กรรมการ |
| ๓. นางนิตยา ยาละ สมาชิกสภา อบจ.เชียงราย อำเภอเวียงแก่น        | กรรมการ |
| ๔. นายสงขลา อุดมเดช ผู้แทนประชาคม อ.เมืองเชียงราย             | กรรมการ |
| ๕. นางอำพร จันคำ ผู้แทนประชาคม อ.เวียงชัย                     | กรรมการ |
| ๖. ผู้อำนวยการกลุ่มงานส่งเสริมและพัฒนาท้องถิ่น                | กรรมการ |
| ๗. พัฒนาการจังหวัดเชียงราย                                    | กรรมการ |
| ๘. นายมณกิจ บุญประเสริฐ ผู้ทรงคุณวุฒิ                         | กรรมการ |
| ๙. นางจันทร์เพ็ญ ราชตา ผู้ทรงคุณวุฒิ                          | กรรมการ |
| ๑๐. ผู้อำนวยการสำนักช่าง                                      | กรรมการ |
| ๑๑. ผู้อำนวยการกองยุทธศาสตร์และงบประมาณ                       | กรรมการ |

ให้คณะกรรมการติดตามและประเมินผลแผนพัฒนาองค์การบริหารส่วนจังหวัดเชียงราย มีอำนาจ

หน้าที่ ดังนี้

(๑) กำหนดแนวทาง วิธีการในการติดตามและประเมินผลแผนพัฒนา

(๒) ดำเนินการติดตามและประเมินผลแผนพัฒนา

(๓) รายงานผลและเสนอความเห็นซึ่งได้จากการติดตามและประเมินผลแผนพัฒนาต่อผู้บริหารองค์การบริหารส่วนจังหวัดเชียงราย เพื่อให้ผู้บริหารองค์การบริหารส่วนจังหวัดเชียงรายเสนอต่อสภาองค์การบริหารส่วนจังหวัดเชียงราย และคณะกรรมการพัฒนาองค์การบริหารส่วนจังหวัดเชียงราย พร้อมทั้งประกาศผลการติดตามและประเมินผลแผนพัฒนาให้ประชาชนในท้องถิ่นทราบในที่เปิดเผยภายในสิบห้าวันนับแต่วันรายงานผลและเสนอความเห็นดังกล่าว และต้องปิดประกาศไว้เป็นระยะเวลาไม่น้อยกว่าสามสิบวันโดยอย่างน้อยปีละหนึ่งครั้งภายในธันวาคมของทุกปี

/แต่งตั้งคณะ...

(๔) แต่งตั้งคณะกรรมการหรือคณะทำงานเพื่อช่วยเหลือปฏิบัติงานตามที่เห็นสมควร  
ทั้งนี้ ตั้งแต่บัดนี้เป็นต้นไป

สั่ง ณ วันที่ ๒๖ เดือน เมษายน พ.ศ. ๒๕๖๔



(นางอติธารี วันไชยธนวงศ์)  
นายกองค์การบริหารส่วนจังหวัดเชียงราย



ประกาศจังหวัดเชียงราย

เรื่อง แต่งตั้งคณะกรรมการประสานแผนพัฒนาท้องถิ่นระดับจังหวัด

ตามประกาศจังหวัดเชียงราย เรื่อง แต่งตั้งคณะกรรมการประสานแผนพัฒนาท้องถิ่นระดับจังหวัด ลงวันที่ ๒๒ มิถุนายน พ.ศ.๒๕๖๓ ไปแล้ว ด้วยมีการเลือกตั้งสมาชิกสภาองค์การบริหารส่วนจังหวัดเชียงรายและนายกองค์การบริหารส่วนจังหวัดเชียงรายเมื่อวันที่ ๒๐ ธันวาคม ๒๕๖๓ และประกาศรับรองผลการเลือกตั้งครบทุกเขตเลือกตั้งเรียบร้อยแล้ว ต่อมาองค์การบริหารส่วนจังหวัดเชียงรายได้จัดประชุมสภาองค์การบริหารส่วนจังหวัดเชียงราย สมัยประชุมวิสามัญ สมัยที่สอง ประจำปี พุทธศักราช ๒๕๖๔ เมื่อวันที่ ๘ มีนาคม ๒๕๖๔ เพื่อให้ที่ประชุมเลือกสมาชิกสภาองค์การบริหารส่วนจังหวัดเชียงรายเป็นคณะกรรมการประสานแผนพัฒนาท้องถิ่นระดับจังหวัด ประกอบกับองค์การบริหารส่วนจังหวัดเชียงรายได้มีประกาศเรื่องกำหนดส่วนราชการโครงสร้างการแบ่งส่วนราชการภายใน และกำหนดอำนาจหน้าที่ ความรับผิดชอบของส่วนราชการขององค์การบริหารส่วนจังหวัดเชียงราย ลงวันที่ ๑ เมษายน ๒๕๖๔ ซึ่งมีการแก้ไขชื่อส่วนราชการและตำแหน่งที่เกี่ยวข้อง นั้น

เพื่อให้การจัดทำแผนพัฒนาขององค์กรปกครองส่วนท้องถิ่นมีการประสานและบูรณาการการจัดทำแผนพัฒนาในภาพรวมของจังหวัดให้เกิดประสิทธิภาพและประสิทธิผล สอดคล้องกับมาตรา ๕๓/๑ วรรคท้าย แห่งพระราชบัญญัติระเบียบบริหารราชการแผ่นดิน พ.ศ.๒๕๓๔ มาตรา ๔๕ (๓) (๔) แห่งพระราชบัญญัติองค์การบริหารส่วนจังหวัด พ.ศ.๒๕๔๐ มาตรา ๑๗ (๒) (๓) แห่งพระราชบัญญัติกำหนดแผนและขั้นตอนการกระจายอำนาจให้แก่องค์กรปกครองส่วนท้องถิ่น พ.ศ.๒๕๔๒ และมาตรา ๑๙ วรรคท้าย แห่งพระราชกฤษฎีกาว่าด้วยการบริหารงานจังหวัดและกลุ่มจังหวัดแบบบูรณาการ พ.ศ.๒๕๕๑ จึงประกาศแต่งตั้งคณะกรรมการประสานแผนพัฒนาท้องถิ่นระดับจังหวัดประกอบด้วย

- |   |         |
|---|---------|
| (๑) นายสุวิณ เครื่องสีมา  | กรรมการ |
| สมาชิกสภาองค์การบริหารส่วนจังหวัดเชียงราย อำเภอเชียงแสน เขต ๑     |         |
| (๒) นายสมเกียรติ กันธิพันธ์                                       | กรรมการ |
| สมาชิกสภาองค์การบริหารส่วนจังหวัดเชียงราย อำเภอดอยหลวง            |         |
| (๓) นายสรายุทธ พ่วงศ์   | กรรมการ |
| สมาชิกสภาองค์การบริหารส่วนจังหวัดเชียงราย อำเภอแม่สรวย เขต ๑      |         |
| (๔) นายเจริญ ลิทธิวงศ์  | กรรมการ |
| สมาชิกสภาองค์การบริหารส่วนจังหวัดเชียงราย อำเภอเวียงป่าเป้า เขต ๒ |         |
| (๕) นายชัยวัฒน์ อดุชา   | กรรมการ |
| สมาชิกสภาองค์การบริหารส่วนจังหวัดเชียงราย อำเภอป่าแดด             |         |

(๖) ผู้อำนวยการกองยุทธศาสตร์และงบประมาณ องค์การบริหารส่วนจังหวัดเชียงราย  
ผู้ช่วยเลขานุการ


(๗) หัวหน้าฝ่ายวิเคราะห์นโยบายและแผน องค์การบริหารส่วนจังหวัดเชียงราย  
ผู้ช่วยเลขานุการ

(๘) นางสาวอารีวัลย์ สินธุ์คำ  
นักวิเคราะห์นโยบายและแผนชำนาญการ องค์การบริหารส่วนจังหวัดเชียงราย  
ผู้ช่วยเลขานุการ

ให้คณะกรรมการประสานแผนพัฒนาท้องถิ่นระดับจังหวัดตาม (๑)-(๕) มีวาระสองปีนับตั้งแต่วันที่มิ  
ประกาศแต่งตั้งเป็นคณะกรรมการประสานแผนพัฒนาท้องถิ่นระดับจังหวัด

ให้คณะกรรมการมีอำนาจหน้าที่ตามประกาศจังหวัดเชียงราย เรื่อง แต่งตั้งคณะกรรมการประสาน  
แผนพัฒนาท้องถิ่นระดับจังหวัด ลงวันที่ ๒๒ มิถุนายน ๒๕๖๓

ประกาศ ณ วันที่ ๙ เดือน มิถุนายน พ.ศ. ๒๕๖๔



(นายประจัญ ปรัชญ์สกุล)  
ผู้ว่าราชการจังหวัดเชียงราย



ยึดหลักธรรมาภิบาล  
ประสานการพัฒนา  
ประชาชนมีความสุข

องค์การบริหารส่วนจังหวัดเชียงราย  
๕๒๑ หมู่ที่ ๖ ถนนศูนย์ราชการฝั่งหมิ่น  
ตำบลริมกก อำเภอเมืองเชียงราย  
จังหวัดเชียงราย ๕๗๑๐๐  
โทรศัพท์ ๐ ๕๓๑๗ ๕๓๑๕  
โทรสาร ๐ ๕๓๑๗ ๕๓๑๕